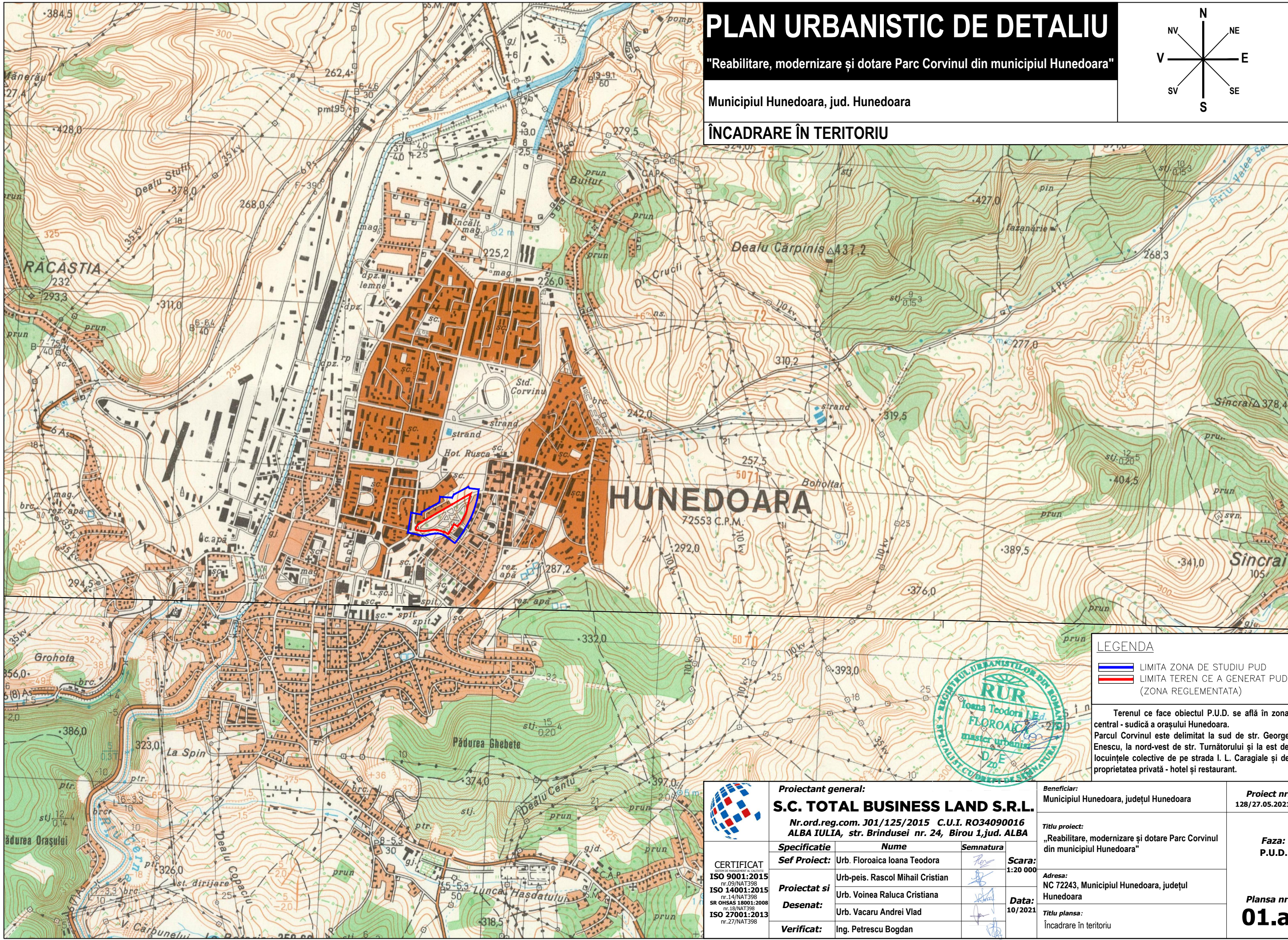
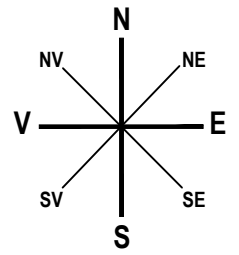


PLAN URBANISTIC DE DETALIU

"Reabilitare, modernizare și dotare Parc Corvinul din municipiul Hunedoara"

Municipiul Hunedoara, jud. Hunedoara



ÎNCADRARE ÎN TERITORIU



LEGENDA

	LIMITA ZONA DE STUDIU PUD
	LIMITA TEREN CE A GENERAT PUD (ZONA REGLEMENTATA)

Terenul ce face obiectul P.U.D. se află în zona central - sudică a orașului Hunedoara. Parcul Corvinul este delimitat la sud de str. George Enescu, la nord-vest de str. Turnătorului și la est de locuințele colective de pe strada I. L. Caragiale și de proprietatea privată - hotel și restaurant.



Proiectant general:
S.C. TOTAL BUSINESS LAND S.R.L.
 Nr.ord.reg.com. J01/125/2015 C.U.I. RO34090016
 ALBA IULIA, str. Brindusei nr. 24, Birou 1, jud. ALBA

Beneficiar:
 Municipiul Hunedoara, județul Hunedoara
Proiect nr.
 128/27.05.2021

Titlu proiect:
 „Reabilitare, modernizare și dotare Parc Corvinul din municipiul Hunedoara”
Faza:
 P.U.D.

Adresa:
 NC 72243, Municipiul Hunedoara, județul Hunedoara
Data:
 10/2021

Titlu planșa:
 Încadrare în teritoriu
Plansa nr.
01.a

CERTIFICAT
 SISTEM DE MANAGEMENT AL CALITĂȚII
 ISO 9001:2015 nr.09/NAT398
 ISO 14001:2015 nr.14/NAT398
 SR OHSAS 18001:2008 nr.18/NAT398
 ISO 27001:2013 nr.27/NAT398

Specificatie	Nume	Semnatura
Sef Proiect:	Urb. Floroia Ioana Teodora	
Proiectat si	Urb-peis. Rascol Mihail Cristian	
Desenat:	Urb. Voinea Raluca Cristiana	
Verificat:	Urb. Vacaru Andrei Vlad	
	Ing. Petrescu Bogdan	

Scara:
 1:20 000