


Cod verificare



100115815944

EXTRAS DE PLAN CADASTRAL

pentru imobilul cu IE **60533**, UAT Hunedoara /
HUNEDOARA, Loc. Hunedoara, Str. 9 Mai, Nr. 6

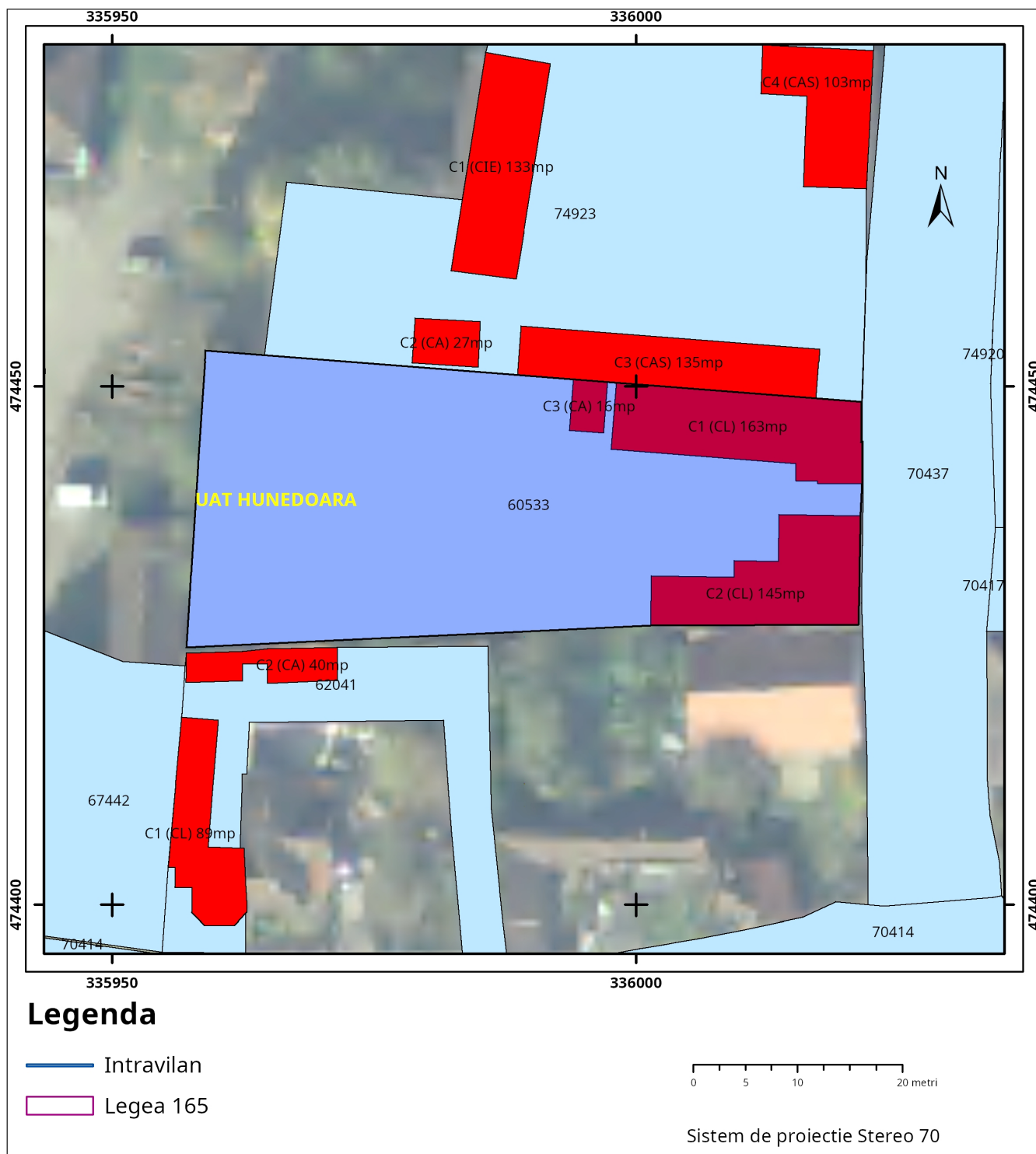
Nr.cerere	16074
Ziua	18
Luna	05
Anul	2022

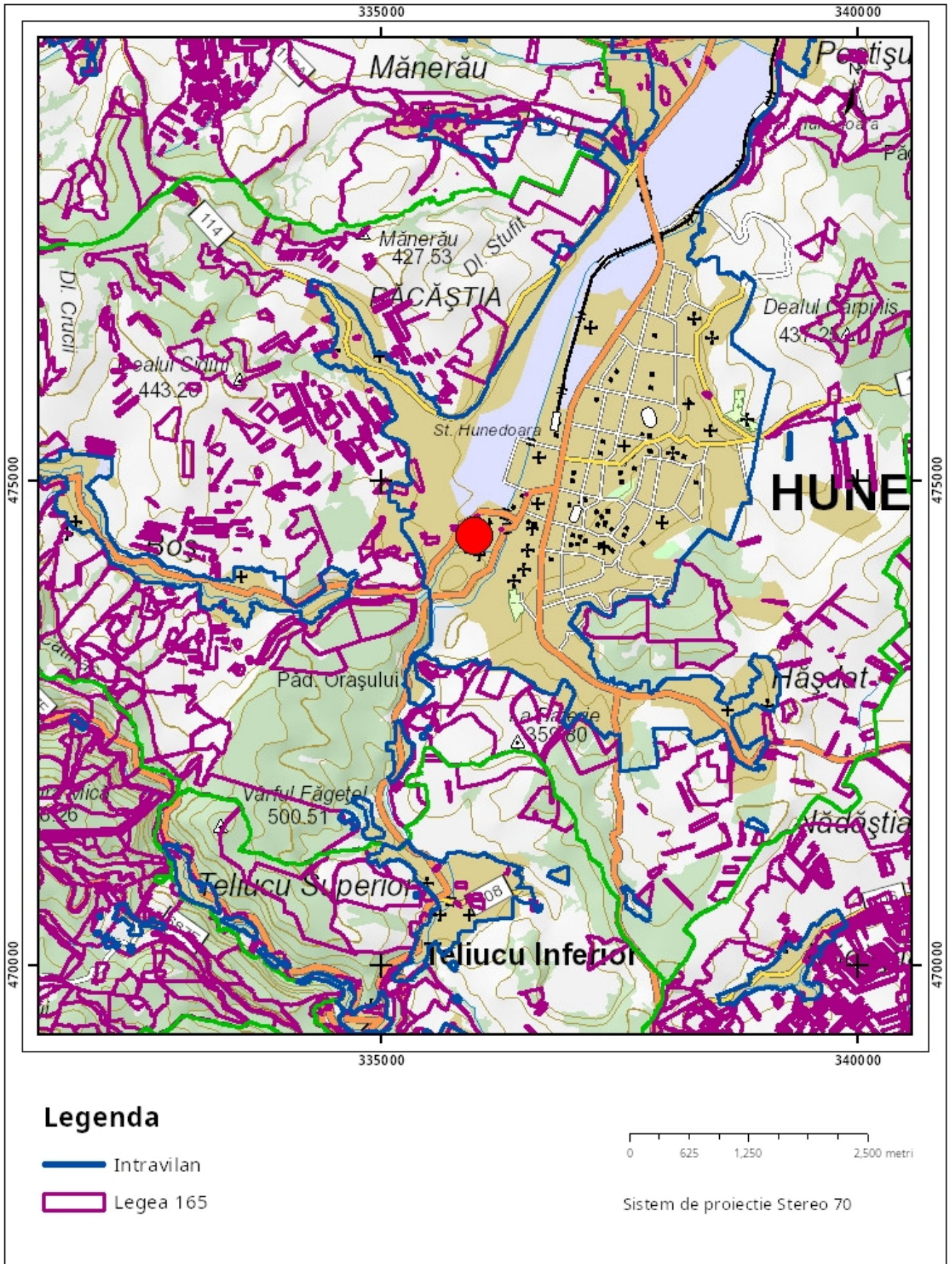
Teren: 1.573 mp

Teren: Intravilan

Categoria de folosinta(mp): Arabil 975mp, Curti Constructii 598mp

Plan detaliu





Sarcini tehnice (intersecții cu limitele legilor speciale)
Legea 17, Art. 3 □

Semnat electronic

Ultima actualizare a geometriei: 22-12-2021
Data și ora generării: 18-05-2022 12:03