

INTRODUCERE

Reglementarea organizării, administrării și exploatării pajiștilor permanente

Modalitatea de administrare a pajiștilor aparținătoare unei localități, reprezintă felul în care se asigură managementul unei pajiști, respectiv organizarea, administrarea și exploatarea pajiștilor permanente (conform Ordonanței de urgență a Guvernului nr. 34/2013).

Toate problemele și rezolvările acestora vor trebui să fie introduse în „planurile de amenajamente pastorale” ale pajiștilor permanente, precum și prin respectarea de către autoritățile administrației publice locale a obligațiilor prevăzute de lege în acest domeniu prin:

- Ordonanța de urgență a Guvernului nr. 34/2013 (act publicat în monitorul oficial nr. 267 din 13 mai 2013) privind organizarea, administrarea și exploatarea pajiștilor permanente și pentru modificarea și completarea Legii fondului funciar nr. 18/1991.

- ORDIN nr. 544 din 21 iunie 2013, privind metodologia de calcul a încărcăturii optime de animale pe hectar de pajiște, emis de MINISTERUL AGRICULTURII SI DEZVOLTĂRII RURALE (act publicat în monitorul oficial nr. 386 din 28 iunie 2013).

- HOTĂRÂREA nr. 1.064 din 11 decembrie 2013, privind Normele metodologice pentru aplicarea prevederilor Ordonanței de urgență a Guvernului nr. 34/2013 privind organizarea, administrarea și exploatarea pajiștilor permanente și pentru modificarea și completarea Legii fondului funciar nr. 18/1991, document emis de Guvernul României (act publicat în monitorul oficial nr. 833 din 24 decembrie 2013).

- HOTĂRÂREA nr. 78 din 4 februarie 2015 privind modificarea și aplicarea prevederilor Ordonanței de urgență a Guvernului nr. 34/2013 privind organizarea, administrarea și exploatarea pajiștilor permanente și pentru modificarea și completarea Legii fondului funciar nr. 18/1999, aprobate prin Hotărârea Guvernului nr. 1064/2013.

1. Instrumentele de management al pajiștilor

În vederea asigurării unui management corespunzător a unei pajiști permanente, trebuie să fie utilizate atât instrumente tehnice și juridice de specialitate, cât și instrumente de ordin financiar fără de care nu ar fi posibilă materializarea măsurilor tehnice și juridice.

Instrumente tehnice și juridice

Conform HG 1.064 din 11/12/2013 - Art. 4, administrarea pajiștilor aflate în domeniul public și/sau privat al comunelor, orașelor, municipiilor și al comunei București se face de către consiliile locale, cu respectarea prevederilor legale în vigoare.

În administrarea pajiștilor unei comune, localități, principalul instrument utilizat este planul de management, respectiv modul de gestionare a pajiștilor ce se stabilește prin amenajamente pastorale și regulamentul, ce îndeplinește un dublu rol, fiind atât un instrument juridic (solicitat și prevăzut de lege), cât și un instrument tehnic (necesită implicarea specialiștilor din diferite domenii și elaborarea unor seturi de măsuri tehnice care să conducă la păstrarea compoziției floristice, a ratei de creștere a plantelor și de randament al pajiștilor, pentru a asigura cerințele nutriționale ale animalelor (OUG nr. 34/2013, OR nr. 544 din 21/06/2013, HG 1064 din 11/12/2013).

În Hotărârea de Guvern 1.064 din 11/12/2013, la Art. 8 (1), se specifică faptul că modul de gestionare a pajiștilor se stabilește prin amenajamente pastorale, în condițiile legii.

Întocmirea amenajamentelor pastorale trebuie să respecte HOTARÂREA nr. 1.064 din 11 decembrie 2013, privind Normele metodologice pentru aplicarea prevederilor Ordonanței de urgență a Guvernului nr. 34/2013 privind organizarea, administrarea și exploatarea pajiștilor permanente și pentru modificarea și completarea Legii fondului funciar nr. 18/1991, document emis de Guvernul României (act publicat în monitorul oficial nr. 833 din 24 decembrie 2013). Modul de implementare a amenajamentului pastoral se stabilește prin contractul de concesiune sau închiriere, conform prevederilor legale în vigoare (HG nr.1.064 din 11/12/2013, la Art. 8 (5)).

În Hotărârea de Guvern 1.064 din 11/12/2013, la Art. 12 și 13, se prevăd următoarele:

ART. 12: Responsabilitatea pentru respectarea bunelor condiții agricole și de mediu revine exclusiv utilizatorilor.

Amenajamentul pastoral și regulamentul de utilizare al pajiștilor

„Amenajamentul pastoral” reprezintă „documentația care cuprinde măsurile tehnice, organizatorice și economice necesare ameliorării și exploatării pajiștilor”, în conformitate cu obiectivele de management al pajiștilor prevăzute în „Normele metodologice pentru aplicarea prevederilor Ordonanței de urgență a Guvernului nr.34/2013 privind organizarea, administrarea și exploatarea pajiștilor permanente și pentru modificarea și completarea Legii fondului funciar nr. 18/1991 (art.1, lit., a. din HG nr. 1.064 din 11/12/2013).

Măsurile prevăzute în „amenajamentul pastoral” se elaborează astfel încât să țină cont de exigențele economice, sociale și culturale, precum și de particularitățile regionale și locale ale zonei.

Conform HG nr. 1.064 din 11/12/2013, art. 9 - alin(1), amenajamentul pastoral cuprinde:

- a) actele care stau la baza dreptului de proprietate, inclusiv schița pajiștii sau planul cadastral;
- b) determinarea suprafeței pajiștii sau a porțiunilor din care se compune pajiștea, cu prezentarea denumirii, suprafeței, vecinătăților și a hotarelor;
- c) descrierea situației geografice și topografice a pajiștii sau a diferitelor unități în cazul în care pajiștea se compune din mai multe porțiuni;
- d) descrierea solului pajiștii;
- e) descrierea florei pajiștii;
- f) calitatea pajiștii;
- g) determinarea părților de pajiște care sunt oprite de la pășunat;
- h) perioada de pășunat;
- i) capacitatea de pășunat și încărcătura optimă;
- j) stabilirea căilor de acces;
- k) stabilirea surselor și a locurilor de adăpat;
- l) locurile de adăpost pentru animale și oameni;
- m) lucrările care se execută în fiecare an pentru întreținerea și creșterea fertilității solului;
- n) lucrările de îmbunătățire anuală și pe termen lung;
- o) lucrările tehnice și instalațiile care se utilizează, cu indicarea locului de amplasare.

Utilizatorul pajiștii - „crescător de animale persoană fizică având animale înscrise în Registrul național al exploatațiilor (RNE)/crescător de animale orice tip de persoană juridică de drept

public sau de drept privat, constituită conform prevederilor Codului civil, având animale proprii sau ale membrilor înscrise în RNE, care desfășoară activități agricole specifice categoriei de folosință a pajiștii conform clasificării statistice a activităților economice în Comunitatea Europeană pentru producția vegetală și animală" (art.1 lit. c. din HG nr. 1.064 din 11/12/2013).

Regulamentul de utilizare și gestionare al pajiștilor este inclus în „amenajamentul pastoral”, iar „autoritatea contractantă are obligația de a include în cadrul documentației de concesiune sau închiriere a pajiștilor, amenajamentele pastorale și condițiile speciale de îndeplinire a contractului, cu respectarea prevederilor legale în vigoare" (art.6 alin.(2) din HG nr. 1.064 din 11/12/2013).

Regulamentele de utilizare și gestionare al pajiștilor trebuie să fie clare, concise și să folosească un limbaj accesibil.

În elaborarea rapoartelor de monitorizare a pajiștilor se va ține cont de faptul că acestea vor reprezenta argumentele științifice pe baza cărora, factorii de decizie, vor lua deciziile adecvate privind măsurile de management necesare pentru gestionarea pajiștilor.

SITUAȚIA TERITORIAL – ADMINISTRATIVĂ

1.1.Amplasarea teritorială a localității

Pajiștea luată în studiu se află în Euroregiunea 5 Vest, Județul Hunedoara, și satele aparținătoare Municipiului Hunedoara –Boș, Zlaști, Hășdat și Peștișu Mare.

Coordonatele geografice ale municipiului sunt: 45°46'11" latitudine nordică și 22°55'13" longitudine estică

Municipiul Hunedoara este situat la poalele Munților Poiana Ruscă, în zona confluenței râului Cerna cu pârâul Zlaști, la o altitudine medie de 255 m față de nivelul mării. Hunedoara este cel mai mare oraș din județul Hunedoara, situat în partea centrală a acestuia și se întinde pe o suprafață de 97 km², ocupând circa 2% din suprafața județului cu același nume.

Coordonatele geografice ale municipiului sunt: 45°46'11" latitudine nordică și 22°55'13" longitudine estică. Arealul municipiului este mărginit la nord de comuna Pestisu Mic și municipiul Deva (la 19 km distanță), la est de orașul Călan, la sud de comuna Teliucu Inferior, la sud-vest de comuna Ghelari, la vest de comuna Lelese și la nord-vest de comuna Cerbăl.

În teritoriul administrativ al municipiului Hunedoara sunt cuprinse: localitatea componentă Răcăștia și satele aparținătoare: Groș, Boș, Hășdat și Pestisu Mare.

Orașul este străbătut de drumul județean DJ 687 Sântuhalm - Hunedoara, care face legătura cu drumul european E7, precum și de drumuri județene care fac legătura între Hunedoara și Călan, respectiv Hunedoara și Hateg.

Situată în partea centrală a județului Hunedoara, la 220-270 m altitudine, pe valea Cernei, la 19 km de municipiul Deva, Hunedoara ocupă o suprafață de 97 km². În teritoriul administrativ al municipiului sunt cuprinse localitatea Răcăștia și satele aparținătoare Boș, Groș, Hășdat și Peștișu Mare. Zona dispune de infrastructura obișnuită pentru un oraș modern: rețele de energie electrică, termică, gaze naturale și apă, stație de epurare, mijloace de transport în comun, căi de acces rutier și feroviar, telefonie fixă și mobilă, servicii internet.

Este străbătută de DJ 687 : Sântuhalm - Hunedoara, drum național care face legătura cu drumul European E68 care străbate țara de la Arad - Deva - Orăștie - Sibiu - Brașov - București și drumuri județene care fac legătura între Hunedoara și Călan, respectiv Hunedoara și Hațeg.

- Relief: deluros-muntos
- Relief antropoc: haldă de zgură, carieră de piatră
- Ape: râul Cerna
- Resursele naturale: zăcăminte de piatră, minereuri feroase, lemn, talc, potențial în creșterea animalelor.

Reteaua hidrografică a Municipiului Hunedoara este formată din râul Cerna și din afluenții săi având un bazin de recepție în suprafața de 748 km pătrați. Râul Cerna prezintă pentru Hunedoara o importantă sursă de apă, principala sursă de apă industrială, pentru Combinatul Siderurgic. În acest sens amintim primul baraj, construit în anul 1934 la intrarea Cernei în Hunedoara. Ca urmare a dezvoltării Combinatului Siderurgic și a nevoilor tot mai mari de apă industriale, s-a construit în anul 1964 Lacul de Acumulare Cincis-Cerna pe cursul mijlociu al râului Cerna, la circa 300 de metri amonte de confluența cu paraul Runc și la o distanță de circa 7 km de Hunedoara. Ca mărime lacul ocupă o suprafață de 260 ha, fiind cel mai mare dintre lacurile județului, având un bazin de recepție de 466,7 km pătrați și de o capacitate de 27 milioane m³. Parcurgând perimetrul lacului, se remarcă pe stânga un mal abrupt, ocupat de o zonă împădurită cu fagi a cărei perdea protejează lacul de curenții puternici de aer.

Relieful Municipiului Hunedoara, favorizează o largă dezvoltare a vegetației naturale, terenuri arabile reprezentând numai doar 13% din suprafața.

Zonele forestiere ocupă 44,23% din teritoriul Județului, ocupând locul III pe țară, cu 312-382 ha, cele mai întinse suprafețe găsindu-se în zonele de munte și de deal.

Pășunile și fanetele naturale reprezintă 35,76% din suprafața, cele mai întinse suprafețe desfășurându-se în ariile montane. Terenurile ocupate de stancării și grohotisuri ocupă circa 24000 ha, fiind mai dezvoltate în zona montană înaltă. Vegetația naturală este dispusă sub forma unor etaje altitudinale.

1.2 Denumirea deținătorului legal

Deținătorii legali ai pășunii sunt prezentați în tabelul întocmit de Primăria Municipiului Hunedoara, anexat prezentului amenajament pastoral, conform Registrului Agricol.

1.3 Documente care atestă dreptul de proprietate sau deținere legală. Istoricul proprietății

Documentele care fac dovada dreptului de proprietate asupra pășunii sunt în conformitate cu tabelul întocmit de Primăria Municipiului Hunedoara, anexat prezentului amenajament pastoral, conform Registrului Agricol.

Suprafața totală de pășuni rezultată din titlurile de proprietate este de 2196,14 ha, prezentul amenajament s-a întocmit pentru suprafața de 2196,14 ha.

Tabelul 1.1.

Nr.	Denumire UAT	Trupul de pajiște	Bazin hidrografic	Suprafața Ha	Observații
1	2	3	4	5	5
1	Hunedoara	Bloc 1	Cerna	48	Pășune
2	Hunedoara	Bloc 2	Cerna	152,4	Pășune
3	Hunedoara	Bloc 3	Cerna	67,9	Pășune
4	Hunedoara	Bloc 4	Cerna	122,80	Pășune
5	Hunedoara	Bloc 5	Cerna	108,50	Pășune
6	Hunedoara	Bloc 6	Cerna	62,90	Pășune
7	Hunedoara	Bloc 7	Cerna	61,80	Pășune
8	Hunedoara	Bloc 8	Cerna	178,00	Pășune
9	Hunedoara	Bloc 9+10+11	Cerna	205,15	Pășune
10	Hunedoara	Bloc 13+14	Cerna	83,50	Pășune
11	Hunedoara	Bloc 12+16+17	Cerna	287,50	Pășune
12	Hunedoara	Bloc 15	Cerna	87,20	Pășune
13	Hunedoara	Bloc 18+19	Cerna	227,70	Pășune
14	Hunedoara	Bloc 20	Cerna	164,00	Pășune
15	Hunedoara	Bloc 21+22+23	Cerna	131,75	Pășune
16	Hunedoara	Bloc 24+25+26	Cerna	207,04	Pășune
	TOTAL			2196,14	

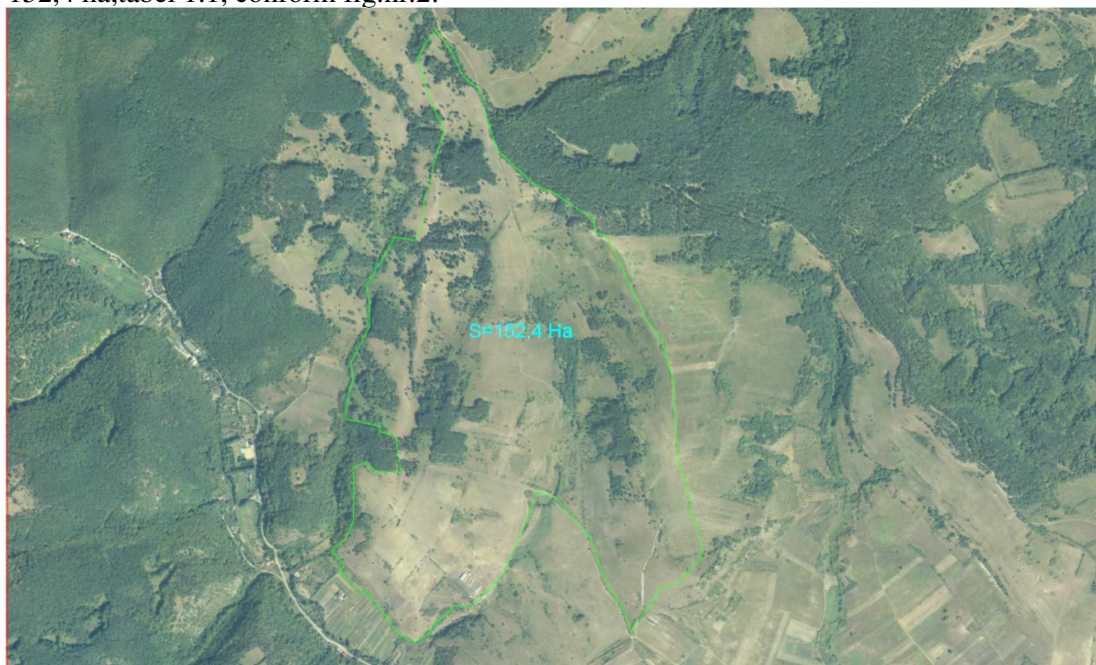
Planurile care stau la baza lucrărilor de identificare și determinare, din punct de vedere topografic a pajiștilor, sunt hărți cadastrale la scara de 1:2000 și 1:10000, preluate de la primăria Municipiului Hunedoara și ortofotoplanuri prelucrate.

Amplasarea pajiștilor, precum și vecinătățile acestora se regăsesc în planurile cadastrale ale Municipiului Hunedoara calitățile componente ale acestuia, astfel:

1. Trupul de pajiște Bloc 1 este situat la nord-vest și nord de localitatea Boș și est de localitatea Groș limitat la nord de UAT , fiind marginit de paduri, pășune, Bloc 2, in suprafață totală de 48 ha de pășune , tabel 1.1, conform fig.nr.1.



2. Trupul de pajiște Bloc 2, este situat la est de localitatea Groș și nord-vest de localitatea Boș , fiind marginite pășune in est ,sud și vest iar in nord de limita UAT , in suprafață totală de 152,4 ha,tabel 1.1, conform fig.nr.2.



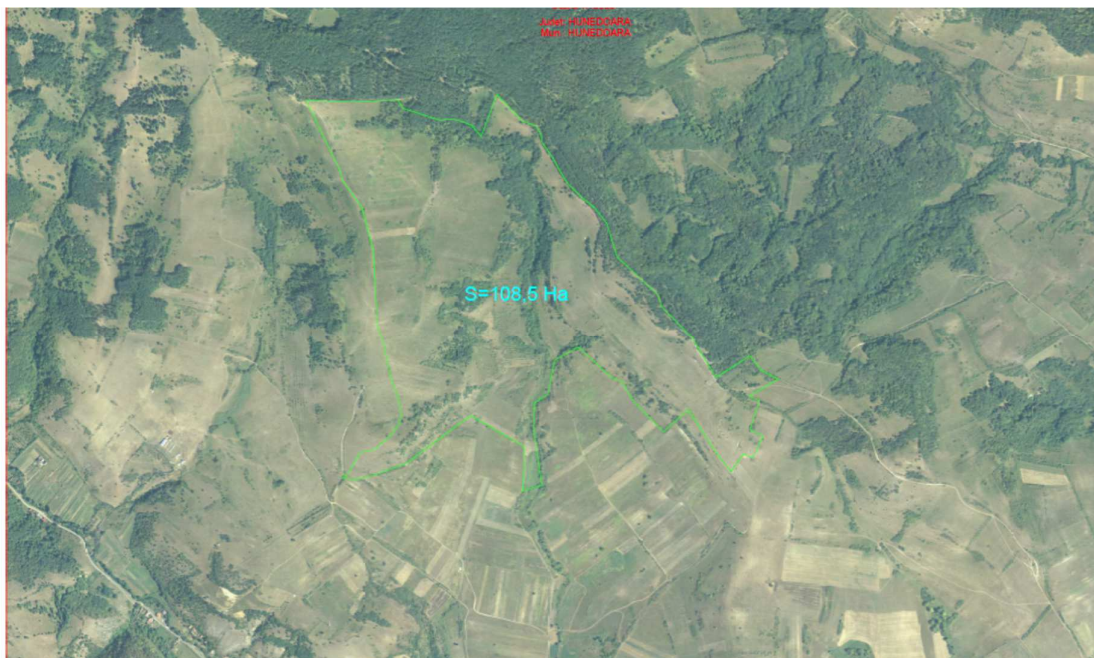
3. Trupul de pajiște Bloc 3 este situat la nord si nord-vest de localitatea Boș, și este marginite de pășuni, proprietati private, și drumuri, in suprafață totală de 67,9 ha de pășune, tabel 1.1 conform fig.nr.3



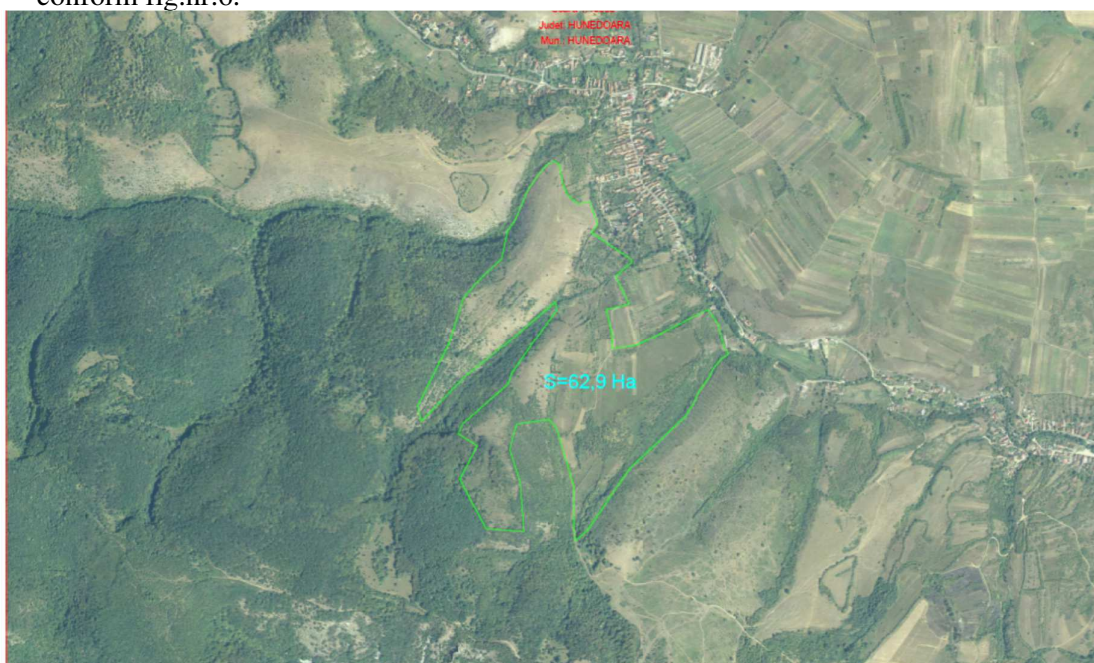
4. Trupul de pajiște Bloc 4 este situat la sud și sud-vest de localitatea Boș, fiind marginit de paduri, proprietati private si drumuri , in suprafață totală de 122,80 ha, de pășune cu vegetatie arbustiva, tabel 1.1, conform fig.nr.4.



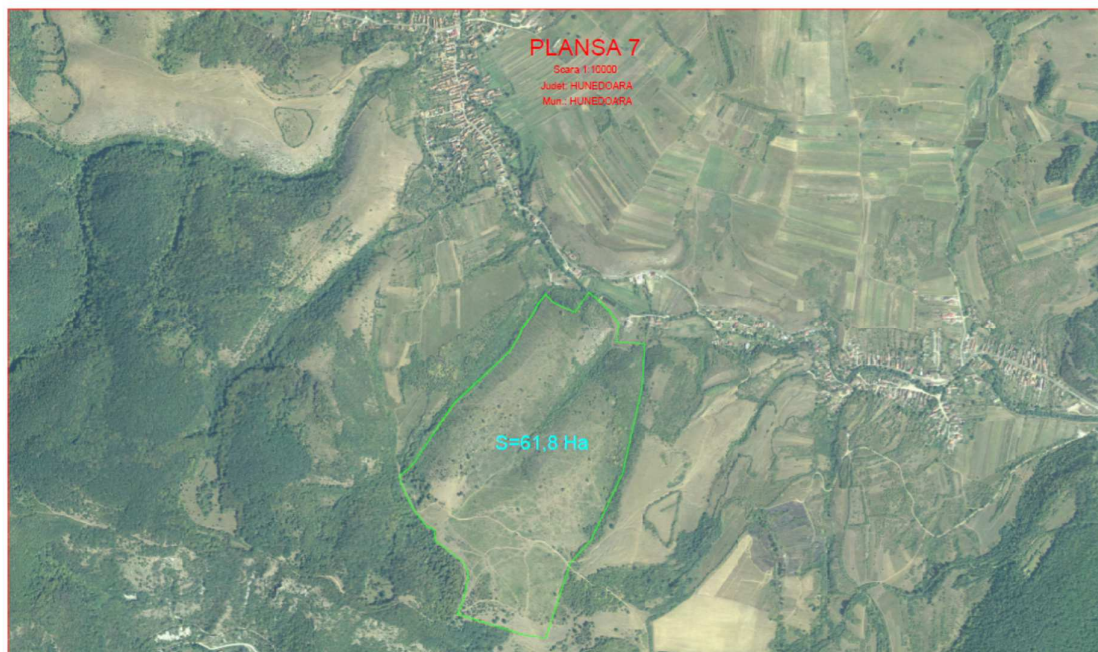
5. Trupul de pajiște Bloc 5 este situat la nord de localitatea Boș , fiind marginite de paduri, pășuni ,proprietati private, si limita UAT , in suprafață totală de 108,50 de pășune tabel 1.1 , conform fig.nr.5.



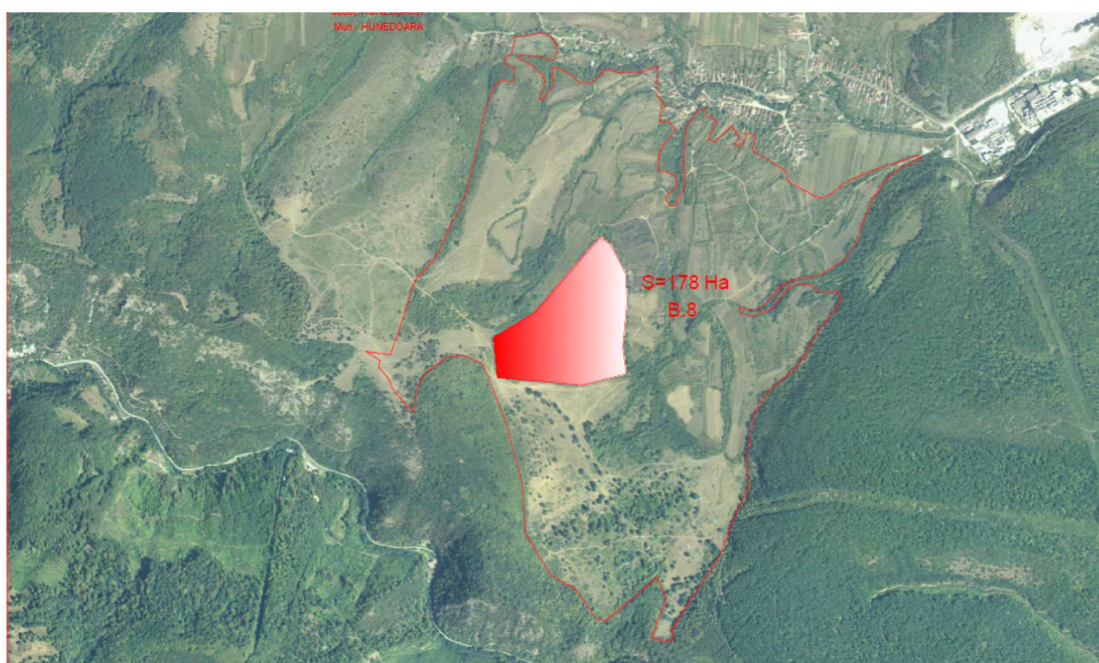
6. Trupul de pajiște Bloc 6 este situat la sud și sud- est de localitatea Zlaști, fiind marginite de pășuni, paduri, si proprietati private , in suprafață totală de 62,90 ha, de pășune, tabel 1.1, conform fig.nr.6.



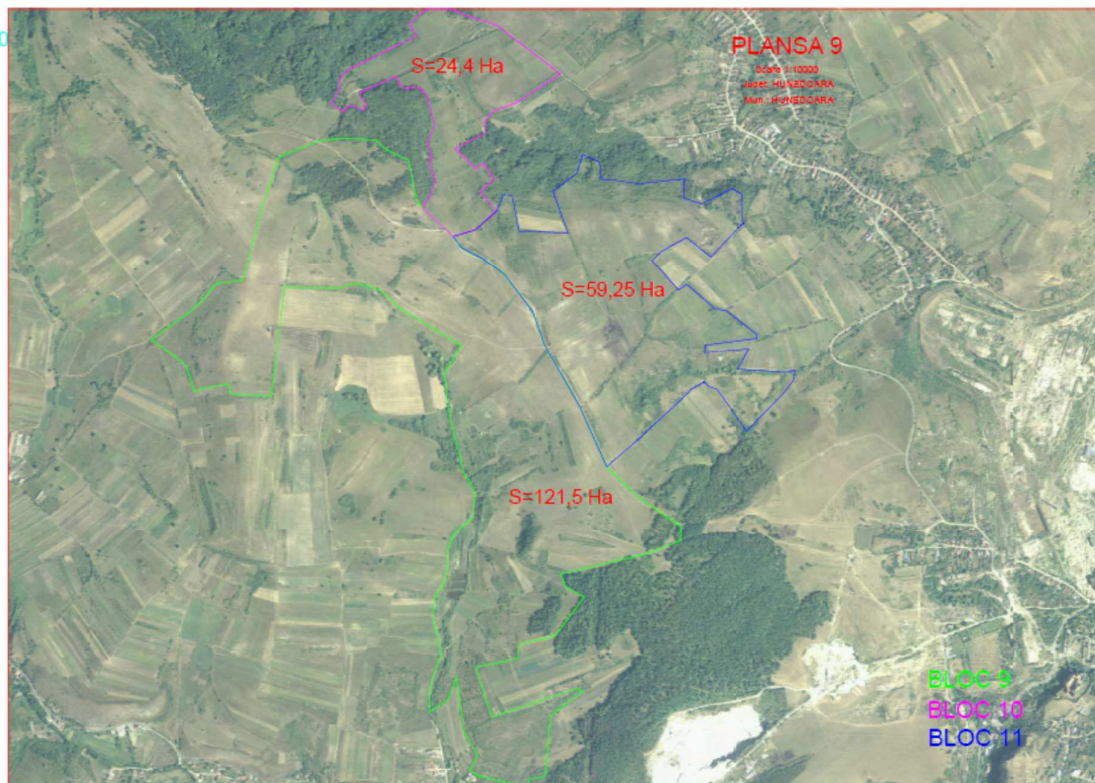
7. Trupul de pajiște Bloc 7 este situat la sud-vest de localitatea Zlaști , fiind marginite de pășuni, paduri, drumuri si proprietati private , in suprafată totală de pășune 61,80 si pasune cu vegetatie arbustiva, tabel 1.1,conform fig.nr.7.



8. Trupul de pajiște Bloc 8 este situat la sud de localitatea Zlaști , fiind marginite de drumuri si proprietati private pășune si limita UAT , in suprafată totală de 178 ha, de pășune , tabel 1.1 de pășune, conform fig.nr.8.



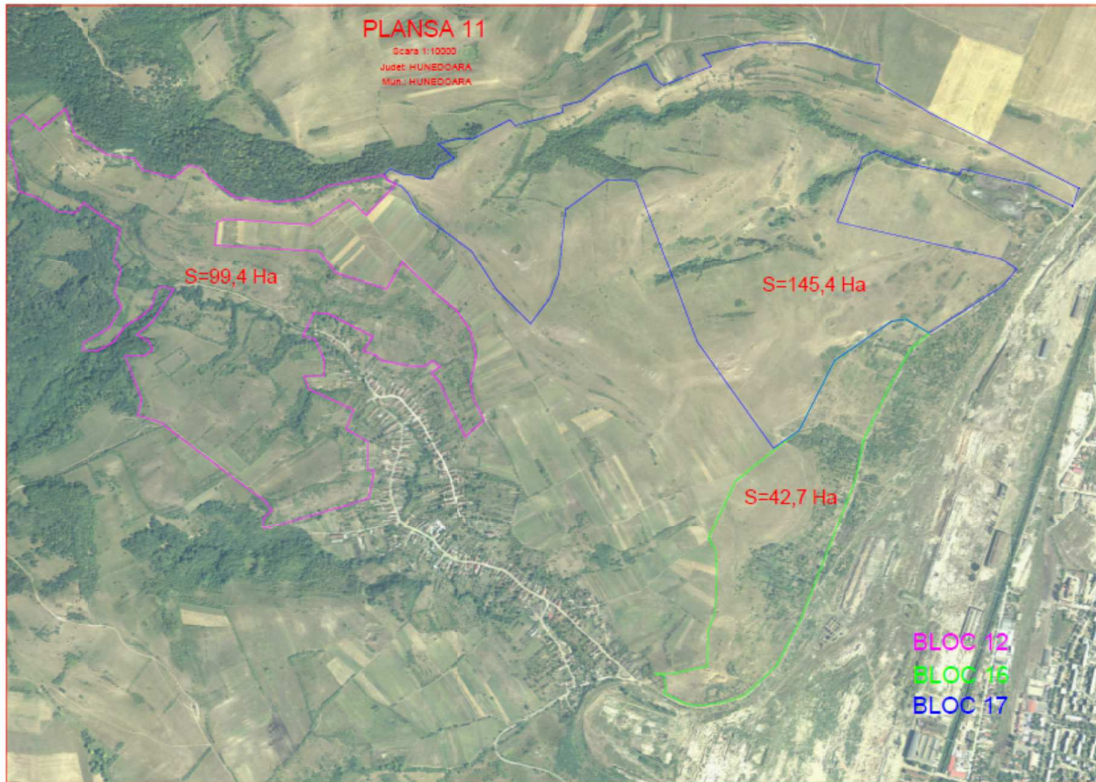
9. Trupurile de pajiște Bloc 9+10+11 sunt situate nord-est localitatea Zlști , fiind marginite de proprietăți private , drumuri pășuni si, paduri , in suprafață totală de 205,15 de pășune, conform tabel 1.1, conform fig.nr.9.



10. Trupurile de pajiște Bloc 13+14, sunt situate la vest de localitatea Hunedoara, fiind marginit de proprietati private, pășuni ,drumuri, in suprafață totală de 83,50 ha de pășune , conform tabel 1.1 , conform fig.nr.10.



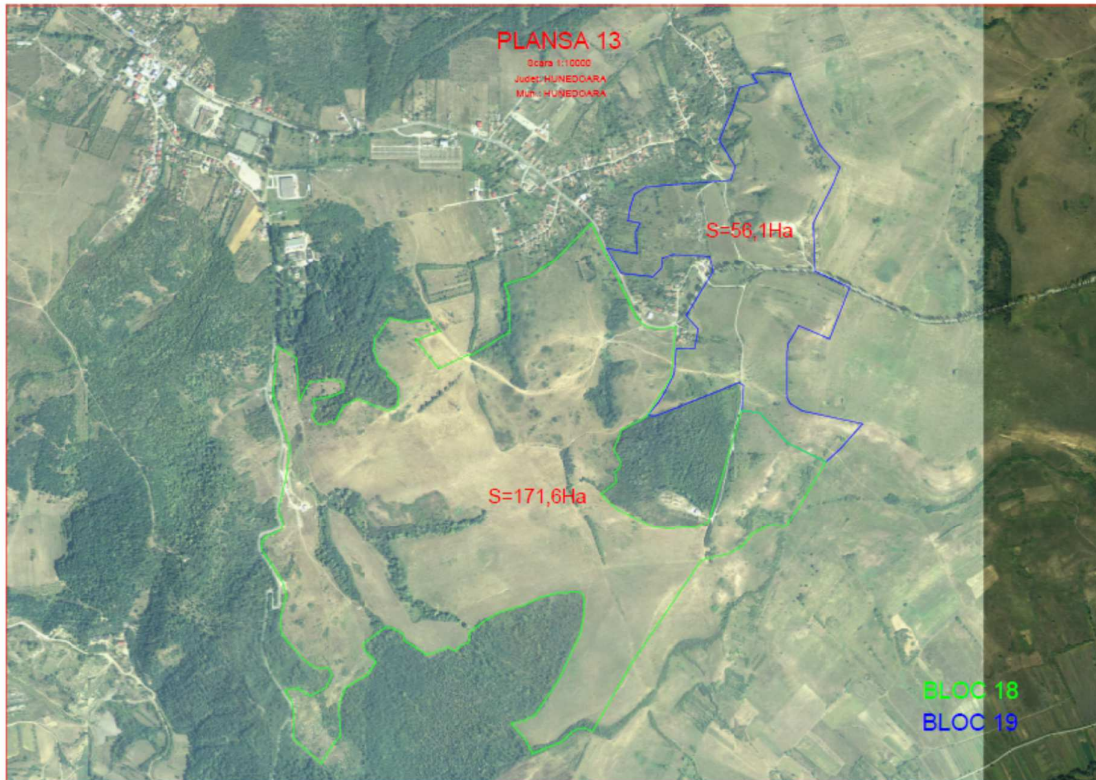
11. Trupurile de pajiște 12+16+17 sunt situate la nord ,nord-vest și nord-est de localitatea Zlaști , fiind marginite de drumuri si proprietati private păduri și drumuri, in suprafață totală de 287,59 ha de pășune ,conform tabel 1.1, conform fig.nr.11.



12. Trupul de pajiște Bloc 15 , este situat la sud-vest de localitatea Hunedoara, fiind marginit de proprietati private și paduri , in suprafață totală de 87,20 ha de pășune, tabel 1.1, conform fig.nr.12.



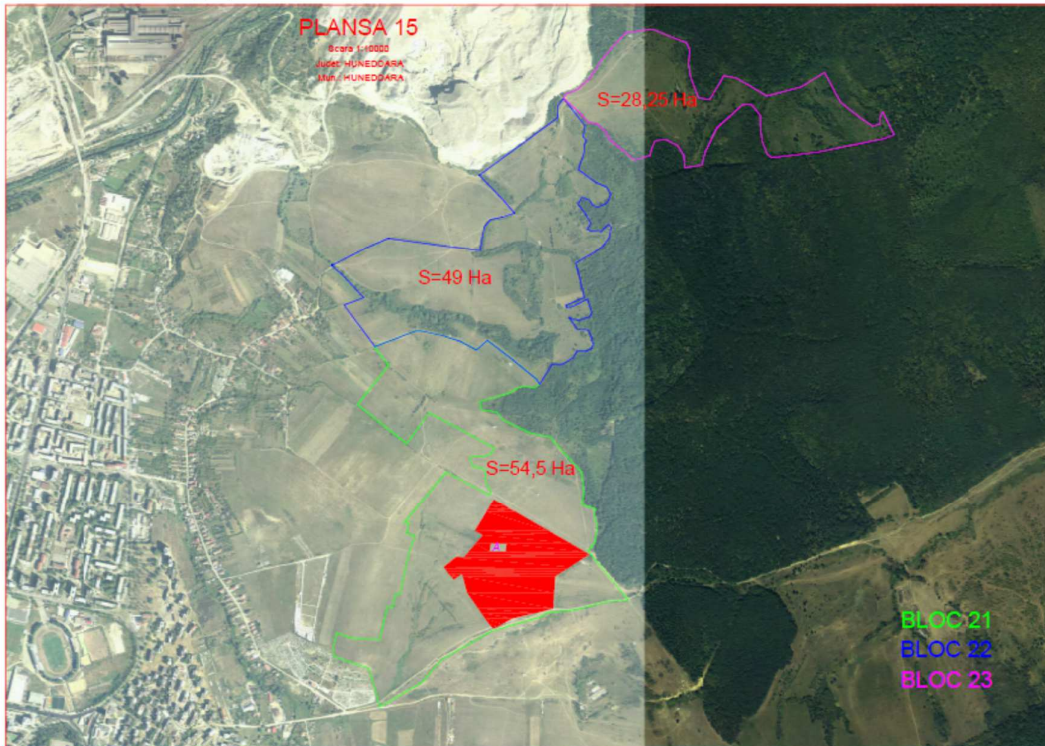
13. Trupurile de pajiște Bloc18+19, sunt situate la sud și sud-vest de localitatea Hășdat, fiind marginit de proprietati private, păduri si drumuri , in suprafată totală de 227,70 ha de pășune ,tabel 1.1 de pășune, conform fig.nr.13.



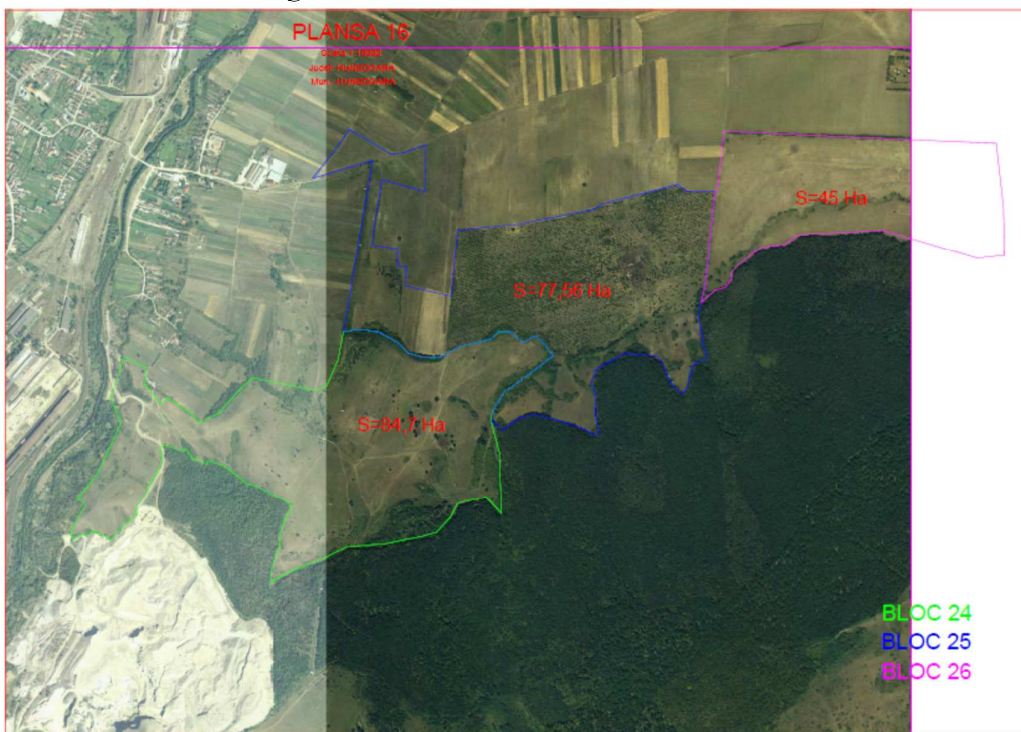
14. Trupul de pajiște Bloc 20, este situat la vest de localitatea Hunedoara, fiind marginit de proprietăți private , pășune ,paduri și limită UAT in suprafată totală de 164 ha de pășune și pasune cu vegetatie arbustiva conform tabel 1.1, conform fig.nr.14.



15. Trupurile de pajiște Bloc 21+22+23 sunt situate la vest de localitatea Hunedoara, fiind marginit de proprietati private,pășuni , paduri si drumuri , in suprafată totală de 131,75 ha de pășune, și pășune cu vegetație arbustivă , tabel 1.1,conform fig.nr.15.



16. Trupurile de pajiște Bloc 24+25+26 sunt situate in vest de localitatea Peștișu Mare , fiind marginite de proprietăți private ,păduri si limită UAT , in suprafată totală de 207,04 ha de pășune și pășune cu vegetație arbustivă , conform tabel 1.1 de pășune si pasune cu vegetație arbustivă , conform fig.nr.16.



1.4 Gospodărirea anterioară a pajiștilor din amenajament

Trupurile de pășune situate în zona Municipiului Hunedoara au aparținut mai întâi diverșilor proprietari de pământ din timpul imperiului austro-ungar, după care au trecut în posesia unor obști comunale (sătești) din localitățile în jurul cărora se aflau situate, pășunându-se, fie de-a valma, fie după anumite restricții. Pentru aceste pășuni nu au fost întocmite amenajamente pastorale.

- înlăturare arbori sub 20 ani și a vegetației arboristice
- combaterea plantelor dăunătoare și toxice
- nivelare mușuroaie
- scoatere cioate
- culegere pietre și resturi lemnoase
- combatere eroziune sol
- fertilizări cu azot ,fosfor ,potasiu
- fertilizări cu îngrășăminte organice
- supraînsămânțări

Aceste lucrări au fost efectuate înainte de anul 1989 sub directa conducere a Inspectoratului Silvic Județean Hunedoara și a I.I.E.P. Hunedoara.

Factorii limitativi ai producției pășunilor aparținătoare UAT Hunedoara pot fi sintetizați astfel: - zone cu exces de umiditate; - perioade de secetă; - aciditate solului;

- fenomene de eroziune a solului; - suprapășunat (acest fenomen întâlnindu-se și în lunile în care este interzisă scoaterea animalelor pe pășune) sau subpășunat; - prezența speciilor dăunătoare; - prezența speciilor de arbuști; - prezența mușuroaielor; - lipsa elementelor fertilizante de natură organică sau chimică; - lipsa lucrărilor minime de întreținere; - pășunat nerațional.

În prezent starea generală a pajiștilor este diferită de la trup la trup, din punct de vedere calitativ și cantitativ fiind slabă spre mediocră-bună.

Categoria de folosință a terenului înregistrat în registrul agricol la data de 01.01.2007 a fost de pășune, suprafața înregistrată fiind de 2073 ha, din care suprafața de 1565,63 ha a fost declarată la APIA în anul 2017.

2. ORGANIZAREA TERITORIULUI

2.1 Denumirea trupurilor de pajiște care fac obiectul acestui studiu

Trupurile de pajiște ce urmează a fi amenajate sunt prezentate în tabelul 2.1.

Tabelul 2.1

<i>Trupul de pajiște</i>		<i>Parcele descriptive</i>	<i>Suprafața (ha)</i>
<i>Nr.</i>	<i>Denumire</i>	<i>componente</i>	
<i>1</i>	<i>2</i>	<i>3</i>	<i>4</i>
1	Bloc 1	Bloc 1	48,00
2	Bloc 2	Bloc 2.1	99,90
		Bloc 2.2	52,50
		Total Bloc	152,40
3	Bloc 3	Bloc 3	67,9
4	Bloc 4	Bloc 4.1	99,90

		Bloc 4.2	22,90
		Total Bloc	122,80
5	Bloc 5	Bloc 5.1	99,90
		Bloc 5.2	8,60
		Total Bloc	108,50
6	Bloc 6	Bloc 6	62,90
7	Bloc 7	Bloc 7	61,80
8	Bloc 8	Bloc 8.1	99,90
		Bloc 8.2	78,10
		Total trup	178,00
9	Bloc 9+10+11	Bloc 9.1	99,90
		Bloc 9.2+10	46,00
		Bloc 11	49,25
		Total trup	205,15
10	Bloc 13+14	Bloc 13+14	83,50
11	Bloc 12+16+17	Bloc 12	99,90
		Bloc 16+17.1	99,90
		Bloc 17.2	87,70
		Total trup	287,50
12	Bloc 15	Bloc 15	87,20
13	Bloc 18+19	Bloc 18+1	99,90
		Bloc 18+2	71,70
		Bloc 19	56,0
		Total trup	227,70
14	Bloc 20	Bloc 20.1	99,90
		Bloc 20.2	64,10
		Total trup	164,00
15	Bloc 21+22+23	Bloc 21	99,90
		Bloc 22+23	31,85
		Total trup	131,75
16	Bloc 24+25+26	Bloc 24	84,48
		Bloc 25	77,56
		Bloc 26	45,00
		Total trup	207,04
Total general			2196,14

Conform hartilor prezentate de Primaria Municipiului Hunedoara, suprafața de pajiști si fanete pentru amenajament este de 2196,14 ha.

2.2 Amplasarea teritorială a trupurilor de pajiște (planul cadastral). Vecinii și hotarele pajiștii

Vecinii si hotarele fiecarei trup de pajiște, căile de acces, apele si toți vecinii sunt evidentiati in ortofotoplanurile anexate.

2.3 Constituirea și materializarea parcelarului și subparcelarului descriptiv

La constituirea parcelarului s-a ținut cont de cursurile de apă, căile de acces (drumuri), alte semne naturale, păduri, țăruși, borne existente etc.

S-au constituit 16 parcele descriptive, suprafața maximă a unei parcele este de 99,90 ha, iar suprafața minimă este de 8,60 ha. În același timp cu constituirea parcelelor descriptive s-au stabilit și puncte reprezentative pentru prelevare probe de iarbă îngrădite, pentru stabilirea potențialului de producție al fiecărei parcele.

2.4 Baza cartografică utilizată

2.4.1 Evidența planurilor pe trupuri de pajiste

Pentru întocmirea amenajamentului pastoral s-a folosit planul cadastral în copie de la OCPI Deva la scara 1:2000 și la 1:5000 precum și ortofotoplanuri.

Trupurile de pajiste de pe langa localitatea Groș	L-34-082-D-a-4
Trupurile de pajiste de pe langa localitatea Boș	L-34-082-D-a-4 L-34-082-D-c-2 L-34-082-D-a-4
Trupurile de pajiste de pe langa localitatea Zlaști	L-34-082-D-c-2
Trupurile de pajiste de pe langa localitatea Răcăștie	L-34-082-D-a-4 L-34-082-D-b-3 L-34-082-D-d-1
Trupurile de pajiste de pe langa localitatea Hășdat	L-34-082-D-d-1 L-34-082- D-b-4
Trupurile de pajiste de pe langa localitatea Peștișu Mare	L-34-082-D-b-2 L-34-082-D-b-2

Este necesar ca în perioada următoare să se efectueze ridicarea în plan pentru întreaga suprafața de pasuni, intabularea terenului și plantarea de borne de marcaj.

2.4.2 Ridicări în plan

Pentru cunoașterea detaliată a planului ca poziție, mărime și formă, este necesară ridicarea în plan conform hotărârii 22/28.05.2012 pentru toată suprafața de pajiste. Aceste lucrări vor fi executate de specialiști topografi, care trebuie să respecte normele cadastrale în vigoare, iar prin grija primăriei Municipiului Hunedoara se vor amplasa borne de marcaj și înscrierea în cartea funciară a întregii proprietăți.

2.5 Suprafața pajiștilor. Determinarea suprafețelor

Suprafața pajiștilor s-a determinat prin măsurători cu GPS-ul în urma deplasărilor în teren cu reprezentantul beneficiarului, pentru a indica limitele fiecărei parcele. Suprafața totală a pajiștii măsurate este de 2196,14 ha.

2.5.1 Suprafața pajiștii pe categorii de folosință

Suprafetele de pajisti pe categorii de folosinta, sunt detaliate in Registrul Agricol al Municipiului Hunedoara.

2.5.2 Organizarea administrativă

Până în prezent pășunea municipiului Hunedoara s-a folosit la pășunatul animalelor, fiind concesionată fermierilor deținători de animale (ovine, bovine) din zonă. În general, pe trupurile de pajiști nu au fost aplicate lucrări ameliorative, de curățare, supraînsămânțări, fertilizări, ceea ce a determinat creșterea vegetației nedorite (arbuștilor) și reducerea suprafeței de pășunat.

Pentru fiecare trup de pășune există amenajate căi de acces prin drumuri județene, drumuri forestiere, drumuri de exploatare, drumuri agricole care permit deplasarea animalelor la locurile de pășunat.

Sursa de apă este asigurată prin râul Cerna și Valea Buituri ,pârâul Petac ,pârâul Zlaști,pârâul Valea Groș ,

Prezentăm mai jos cateva imagini de pe cateva trupuri de pășune









2.6 Enclave

Enclave in trupul de pășune Bloc 21 și in trupul de pășune Bloc nr.8.

3. CARACTERISTICI GEOGRAFICE ȘI CLIMATICE

3.1 Indicarea zonei geografice și caracteristicile reliefului

Teritoriul actual al României numit și spațiul carpato-danubiano-pontic, se suprapune unui sistem teritorial european, conturat după forma cercului Carpaților românești și a regiunilor limitrofe impuse și subordonate complementar Carpaților, fiind mărginită în partea de sud de fluviul Dunărea, iar în partea de est de Marea Neagră.

Pe Glob, România este situată în emisfera nordică, la intersecția paralelei 45° latitudine nordică și a meridianului de 25° longitudine estică.

Teritoriul României este cuprins între 43°37'07" și 48°15'06" latitudine nordică și între 20°15'44" și 29°41'24" longitudine estică, are suprafața de 238.391km², fiind a 12-a țară ca mărime a Europei. Relieful este rezultatul unui complex de procese de orogeneză, mișcări pe verticală, acțiunea factorilor externi derivați mai ales din condițiile pedoclimatice și care au dus la formarea trăsăturilor principale ale reliefului.

Din punct de vedere geomorfologic, teritoriul cartat aparține la două unități geomorfologice mari și anume :

- I. Munții Poiana Rusca
- II. Culoarul Depresionar Cerna – Strei

I. Munții Poiana Rusca – reprezintă ultimele prelungiri estice ale cristalinelui de epizona, care face legătura cu culoarul depresionar Cerna – Strei mai precis cu Dealurile Hunedoarei.

Munții Poiana Rusca situați în extremitatea nord – estică a teritoriului cartat și coboară sub forma unor pînți pe Valea Zlastilor până aproape de Zlasti, iar în nord până în estul satului Racastie.

Munții Poiana Rusca au în acest sector altitudini absolute cuprinse între 500 și 750 m, sunt constituiți din sisturi cristaline de epizona (sisturi clorito-sericitoase) iar sporadic apar calcarele dolomitice mai frecvent în zona Zlasti.

Culmile principale mai înalte au direcții est – vestice din care se desprind culmi secundare mai coborâte la altitudine cu direcții sudice și nordice cu lungimi mai reduse.

Culmile principale se prezintă dezgolite și complet erodate, cumpenele de ape având forma unor creste înguste.

Versanții, rezultatul factorilor morfosculpturali sunt de timp complex și au în general pante mari (între 15 – 30°) și expoziții diferite.

Pantele ridicate au favorizat procesul de pantă eroziunea de suprafață (E I – IV), procesele de alunecare (active și stabilizate), precum și eroziunea de adâncime.

Văile torentiale includ toate organismele torentiale tributare culmii prin care cele trei văi Zlasti, Racastie și Poatei colectează și drenează apele cazute în acest sector montan.

Aceste văi torentiale au profil în forma de “V” bine adâncit în formațiunile cristaline și sedimentare și se prezintă fie împadurite fie active sau fie înierbate. În cadrul acestui relief puternic fragmentat, au evoluat solurile brune acide (pe sisturi) regosolurile litice pe sisturi și regosolurile rendzinice pe calcare.

II. Culoarul Depresionar Cerna – Strei

Ocupa suprafata cea mai extinsa din cadrul teritoriului cartat si include trei subunitati bine individualizate :

1. Dealurile Hunedoarei
2. Zona de terase
3. Zona de lunca

1. Dealurile Hunedoarei

Fac trecere intre Muntii Poiana Rusca situati in estul teritoriului si bazinul inferior al Streiului situate tot in estul teritoriului. In cadrul zonei de dealuri se disting trei nivele de eroziune 350 – 400 m, 450 -500 m si 550 – 600 m. Se caracterizeaza prin altitudini absolute cuprinse intre 450 – 650 m si au fost separate in doua subunitati : 1.a. Dealurile Hasdatului si 1.b. Dealurile Racastiei – Bos.

1.a. Dealurile Hasdatului reprezinta interfluviul dintre bazinul Cernei si bazinul Streiului si sunt mai reduse la altitudine fata de dealurile Racastiei, datorita prezentei unor depozite mai fine (marne, argile, nisipuri fine), care au permis instalarea unor procese de panta cum ar fi eroziunea de suprafata care le-a redus altitudinea.

Interfluviul principal dintre cele doua bazine au directie sud – nord, din acesta desprinzandu-se culmi principale scurte de ordinul kilometrilor cu orientari spre est sau mai exact pe directia de curgere ale vailor torentiale ce se varsa in Cerna.

Versantii se prezinta moderat la puternic inclinati cu pante cuprinse intre 8-14°, iar substratul litologic mai friabil a permis instalarea unor frecvente procese de panta, dintre care mentionam : eroziunea de suprafata, eroziunea de adancime si alunecarile de teren.

Cele mai frecvente alunecari s-au identificat in bazinul vailor Hasdatului.

In cadrul acestui sector au fost delimitate o gama larga de soluri, acestea evoluand in mare parte in functie de substratul litologic, cele mai frecvente sunt solurile brune luvice si argiloiluviale evaluate pe argile, seria putanduse continua cu pseudorendzine si regosoluri evaluate pe marne si nisipuri.

1.b. Dealurile Racastie – Bos sunt reprezentate prin interfluviul dintre Valea Hasdatului si Valea Zlasti si se caracterizeaza prin altitudini mai ridicate datorita evolutiei lor pe depozite mai grosiere, pietrisuri, nisipuri sau argile nisipoase.

Culmea principala reprezentata prin interfluviul dintre cele doua vai, au directie vest – est, din aceasta desprinzandu-se culmi secundare mai scurte cu directii sudice. Versantii se prezinta mai moderat inclinati insa destul de afectati de procesele de panta, de eroziunea de adancime, de suprafata si alunecarile.

3. Zona de lunca - reprezinta cea mai recenta unitate geomorfologica din cadrul teritoriului.

Lunca vailor Cerna, are extinderea cea mai mare in estul satului Pestisu Mare, unde latimea este cuprinsa intre cuprinsa intre 100 si 1000 m, exceptand portiunile de curgere prin orasul Hunedoara si comuna Pestisu Mare portiuni care nu sunt incluse in cartograma reliefului.

Formațiunile de baza sunt constituite din pietrisuri, nisipuri grosiere sau formațiuni de depunere mai fine (luturi – maluri) care au condus la geneza unor soluri aluviale în diverse faze de evoluție.

Principalul factor în geneza acestor soluri de lunca la constituit adâncimea apei freactice, care a condus la procese de hidromorfism de diferite intensități.

Evoluția luncii respectiv procesele actuale din lunca Cernei au fost intens afectate de intervenția antropică. Canalizarea albiei a avut un rol deosebit pentru întreaga lunca. Între Teliuc și Hunedoara, Cerna a format un mic defileu, fapt pentru care lunca este foarte slab dezvoltată.

A doua zonă de lunca ca dezvoltare, o constituie lunca Văii Hasdatului, Pestisului, care este alcătuită predominant din depozite mai fine, pe care au evoluat soluri brune eumezobazice și soluri aluviale mai evaluate. Luncile văii Zlastilor și văii Hasdat sunt slab dezvoltate de ordinul sutelor de metri pe care au evoluat soluri aluviale tinere, afectate uneori de procese de hidromorfism.

II.2. Geologia și litologia

Din punct de vedere geologic, perimetrul studiat este constituit din formațiuni metamorfice și formațiuni sedimentare.

Formațiunile metamorfice sunt reprezentate prin siturile cristaline de epizona (clorito- sericito- cvartoase) și prin calcare cenusii – dolomitice.

Formațiunile cristaline de epizona apar la zi în zona satelor Gros și Bos iar calcarele cenusii cunoscute sub numele de “dolomitele de Hunedoara” apar sub formă insulară pe stanga văii Zlastilor.

De prezenta sisturilor cristaline de epizona se leagă evoluția districambosolurilor, iar de prezenta calcarelor dolomitice se leagă evoluția preluvosolurilor rodice rendzinice a regosolurilor și a litosolurilor.

Formațiunile sedimentare sunt reprezentate prin depozite de vârstă sarmatiană tortoniană și cuaternară. Sarmatianul și Tortonianul sunt reprezentate prin marne, nisipuri, gresii și argile.

De prezenta marnelor tortoniene se leagă evoluția faeoziomurilor a preluvosolurilor marnice a eutricambosolurilor marnice cât și a regosolurilor pe marne.

De prezenta nisipurilor argiloase și grosiere se leagă evoluția unei game largi de soluri: preluvosoluri tipice, pseudogleizate, luvosolurilor tipice, stagnogleizate, eutricambosolurilor tipice a regosolurilor tipice și a erodisolurilor pe nisipuri.

Gresile care apar sub formă unor fași subțiri intercalate în marne și nisipuri au favorizat evoluția erodisolurilor litice, carbonatice.

De prezenta argilelor se leagă evoluția celor mai multe soluri puse în evidență în cadrul teritoriului: preluvosoluri, luvosoluri, eutricambosoluri și antrosolurilor erodice..

Cuaternarul este reprezentat prin nisipuri, pietrisuri, luturi, formațiuni recente de care se leagă evoluția solurilor aluviale a coluvisolurilor

II.7 Invelișul de sol. În perimetrele studiate s-au delimitat 80 unități de sol.

Identificarea și caracterizarea tipului de sol s-a executat conform criteriilor din “Sistemul român de taxonomie a solurilor”-I.C.P.A.București-editia 2012.

Din punct de vedere genetic solurile delimitate aparțin la clasele :

1. CLASA PROTISOLURI (US 1 - 13)

Cuprinde solurile neevoluate sau incomplet dezvoltate, care în general nu au decât un orizont superior (slab conturat) urmat de materialul parental.

În cadrul acestei clase s-au delimitat două tipuri de sol :

a) Litosolul(US 1)

Se definesc prin orizontul A, dezvoltat pe material parental neconsolidat sau slab consolidat cu excepția materialelor parentale nisipoase, fluvice sau antropogene. Nu prezintă alte orizonturi sau proprietăți diagnostice.

Stadiul incipient de solificare este determinat de duritatea rocii mame (pietrisurile fluviatile) și de eroziunea de suprafață puternică .

Litosolurile au fost întâlnite în cadrul teritoriului studiat pe fruntea de terasă .

În cadrul acestui tip de sol s-a delimitat un singur subtip.

1. Litosolul rendzinic (US 1)

Acest subtip prezintă proprietăți eutrice (gradul de saturatie în baze mai mare de 53% sau între 53 și 60% dacă este asociat cu Al extractibil peste 2 me la 100g/sol.) cel puțin în orizontul de suprafață și orizont R calcaros.

Sistemul de orizonturi este de tipul :At - Ao – R .

b) Regosoluri (US 2-10)

Se definesc prin orizontul A, dezvoltat pe material parental neconsolidat sau slab consolidat cu excepția materialelor parentale nisipoase, fluvice sau antropogene. Nu prezintă alte orizonturi sau proprietăți diagnostice.

Stadiul incipient de solificare este determinat de duritatea rocii mame și de eroziunea de suprafață puternică .

Regosolurile au fost întâlnite în cadrul teritoriului studiat pe versanți și culmi .

În cadrul acestui tip de sol s-au delimitat :

- 1 Regosol eutric (US 2)
- 2 Regosol calcaric (US 3 – 9)
- 3 Regosol litic (US 10)

1. Regosol eutric (US 2)

Acest subtip prezintă proprietăți eutrice (gradul de saturatie în baze mai mare de 53% sau între 53 și 60% dacă este asociat cu Al extractibil peste 2 me la 100g/sol.) cel puțin în orizontul de suprafață.

Sistemul de orizonturi este de tipul :At - Ao – A/C – C – R .

2. Regosol calcaric (US 3-9)

Se caracterizează prin prezența carbonatilor de la suprafață sau din primii 50 cm (face efervescentă la adăugare de HCl 1:3) .

Sistemul de orizonturi este de tipul : Aok – A/Ck – Ck – CRk – R .

3. Regosol litic (US 10) Se caracterizează prin prezența rocii dure în primii 50 cm a profilului de sol.

Sistemul de orizonturi este de tipul : Ao – A/C – C – CR – R .

c) Aluviosoluri (US 11-13)

Solul se definește prin prezența orizontului Ao a cărui grosime depășește 20 cm, urmat de material parental pe cel puțin 50 cm, reprezentat prin depozite fluviatile (pietrisuri fluviatile și nisipuri).

Procesul de solificare este dependent de forma de microrelief și de poziția în cadrul luncii și vârsta depunerilor. Solurile situate în imediată vecinătate a albiei sunt afectate frecvent de inundații care întrerup procesul de solificare.

În cadrul acestui tip de sol s-au delimitat următoarele subtipuri :

- 1) Aluviosol calcaric (US 11)
- 2) Aluviosol coluvic (US 12-13)

1. Aluviosol calcaric (US 11) Acest subtip se definește prin prezența carbonatilor de la suprafața sau din primii 50 cm

2. Aluviosol coluvic (US 12-13) – se definește prin prezența materialului parental fluvic coluvial nehumifer acumulat într-un strat de peste 50 cm grosime, pe versanți sau la baza versanților.

2. CLASA CERNISOLURI (US 14 – 18) Cuprinde soluri cu acumulare evidentă de materie organică, având orizont molic și orizont intermediar (AC,AR,Bv sau Bt) cu culori de orizont molic cel puțin în partea superioară (pe primii 10 – 15 cm.)

În cadrul acestei clase s-a delimitat un singur tip de sol.

Faeziom (US 14 – 18) – definit prin orizontul A molic și fără orizont Cca, sau concentrări de carbonați secundari în primii 125 cm.

În cadrul acestui tip s-au diferențiat următoarele subtipuri:

1. Faeziom tipic (US 14)
2. Faeziom calcaric (US 15-17)
3. Faeziom argic clinogleic (US 18)

1. Faeziom tipic (US14) reprezintă conceptul central al tipului de sol, nu prezintă atributele specifice celorlalte subdiviziuni ale tipului respectiv

Sistemul de orizonturi este de tipul: Atk – Amk – ACk – C1k – C2k

2. Faeziom calcaric (US15-17) Se definește prin prezența orizontului A molic a carbonatilor de la suprafața sau din primii 50 cm .

Sistemul de orizonturi este de tipul: Atk – Amk – ACk – C1k – C2k

3. Faeziom argic clinogleic (US 18) Se definește prin prezența orizonturilor A molic și B argic(Bt) și prin prezența orizontului Gr în intervalul 50 – 100 cm a profilului de sol.

3. CLASA CAMBISOLURI (US 19 - 25)

Cuprinde solurile care au ca orizont diagnostic orizontul Bv , format prin alterarea pe loc (in situ) a materialului parental.

In zona studiata cambisolurile se intalnesc in cadrul teraselor.

In cadrul acestei clase s-a delimitat doua subtipuri de sol.

a) Eutricambosol (US 19 - 25) – se defineste prin prezenta orizonturilor Ao si Bv, avand gradul de saturatie in baze mai mare de 53% cu exceptia celor care au gradul de saturatie in baze intre 53 si 60% daca este asociat cu Al extractibil peste 2 me la 100g/sol.).

In cadrul acestui tip s-au diferentiat doua subtipuri:

- | | |
|--------------------------------|--------------|
| 1. Eutricambosol tipic | (US 19 - 22) |
| 2. Eutricambosol molic | (US 23-24) |
| 2. Eutricambosol molic stagnic | (US 25) |

1. *Eutricambosol tipic (US 19 - 22)* – reprezinta conceptul central al tipului de sol, nu prezinta atributurile specifice celorlalte subdiviziuni ale tipului respectiv.

Sistemul de orizonturi este de tipul : Ap – Ao – ABv – Bv – Bvw - BC – C.

Delimitarea la nivel de US s-a facut in functie de : compositia granulometrica, profunzime ,continutul in schelet, eroziunea de suprafata , compositia materialului parental,prezenta secundara a carbonatilor si a alunecarilor vechi stabilizate.

2.*Eutricambosol molic (US 23-24)* Se defineste prin prezenta orizontului A molic si prin prezenta proprietatilor hipostagnice (orizont W) in primii 100 cm ai profilului de sol.

Sistemul de orizonturi este de tipul :Atel – Am – A/Bv – Bv1 – Bv2

3.*Eutricambosol molic stagnic (US 25)* Se defineste prin prezenta orizontului A molic si prin prezenta proprietatilor hipostagnice (orizont W) in primii 100 cm ai profilului de sol.

Sistemul de orizonturi este de tipul :Atel – Am – A/Bvw – Bv1w – Bv2w

4. CLASA LUVISOLURI (US 26 - 69.)

Clasa cuprinde solurile care au ca orizont diagnostic, orizontul Bt (argic) imbogatit in argila, migrata din orizonturile superioare.

Clasa luvisoluri este reprezentata de tipurile:

- a) Preluvosol (US 26 – 55)
- b) Luvosol (US 56 - 61)

a) Preluvosoluri (US 26 - 55)

Cuprinde solurile avand orizont A ocric (Ao) urmat de orizont Bt (argic) cu grad de saturatie in baze (V) peste 53% cel putin intr-un suborizont din partea superioara.

In cadrul acestui tip s-au evidentiat urmatoarele subtipuri :

1. Preluvosol tipic (US 26 - 34)
2. Preluvosol molic (US 35-36)
3. Preluvosol rodic (US 37-39)
4. Preluvosol stagnic (US 40 - 46)
5. Preluvosol molic vertic (US 47-49)
6. Preluvosol molic stagnic (US 50-52)
7. Preluvosol molic vertic stagnic (US 53-55)

1. Preluvosol tipic (US 26 - 34) – reprezinta conceptul central al tipului de sol, nu prezinta attributele specifice celorlalte subdiviziuni ale tipului respectiv.

Sistemul de orizonturi este de tipul: Ap – Ao – ABt – Bt1(w) - Bt2w .

Delimitarea la nivel de US s-a facut in functie de : compozitia granulometrica, , eroziunea de suprafata si compozitia materialului parental.

2. Preluvosol molic (US35-36)

Cuprinde soluri cu acumulare evidenta de materie organica, avand orizont molic cu culori de orizont molic cel putin in partea superioara (pe primii 10 – 15 cm.si a orizontului vertic a carui continut in argila este mai mare de 45%,predominant contractilo – gonflanta si prin prezenta proprietatilor hipostagnice (orizont w) in primii 100 cm ai profilului de sol.

Sistemul de orizonturi este de tipul :Ap – Am– A/Bty – Bt – Btw.

Delimitarea la nivel de US s-a facut in functie de : compozitia granulometrica, , eroziunea de suprafata si compozitia materialului parental.

3. Preluvosol rodic (US37 - 39)

Cuprinde soluri avand orizont B argic cu culori de orizont rodic cel putin in pete (in proportie de peste 50%.) in partea superioara culori in nuante de 5YR si mai rosii.

Sistemul de orizonturi este de tipul :At – Ao – A/Bt – Bt1w – Bt2w.

4. Preluvosol stagnic (US40 - 46)

Se caracterizeaza prin prezenta proprietatilor hipostagnice (orizont w) in primii 100 cm ai profilului de sol.

Sistemul de orizonturi este de tipul :At – Ao(w) – A/Btw – Bt1w – Bt2w

Delimitarea la nivel de US s-a facut in functie de :textura,gradul de eroziune, ,profunzimea solului,continutul in schelet,prezenta stagnoleizarii in adancime si compozitia materialului parental.

5. Preluvosol molic vertic (US 47-49)

Cuprinde soluri cu acumulare evidenta de materie organica, avand orizont molic cu culori de orizont molic cel putin in partea superioara (pe primii 10 – 15 cm.si a orizontului vertic a carui continut in argila este mai mare de 45%,predominant contractilo – gonflanta si prin prezenta proprietatilor hipostagnice (orizont w) in primii 100 cm ai profilului de sol.

Sistemul de orizonturi este de tipul :At – Am– A/Bty – Bt – Btw.

Delimitarea la nivel de US s-a facut in functie de : compozitia granulometrica, eroziunea de suprafata si compozitia materialului parental.

6. *Preluvosol molic stagnic (US50 - 52)*

Cuprinde soluri cu acumulare evidenta de materie organica, avand orizont molic cu culori de orizont molic cel putin in partea superioara (pe primii 10 – 15 cm si prezenta proprietatilor hipostagnice (orizont w) in primii 100 cm ai profilului de sol.

Sistemul de orizonturi este de tipul :At – Am(w) – A/Btw – Bt1w – Bt2w

Delimitarea la nivel de US s-a facut in functie de : compozitia granulometrica, caracteristicilor particulare melanic si cumulic si compozitia materialului parental.

7. *Preluvosol molic vertic stagnic (US53 - 55)*

Cuprinde soluri cu acumulare evidenta de materie organica, avand orizont molic cu culori de orizont molic cel putin in partea superioara (pe primii 10 – 15 cm.) a orizontului vertic a carui continut in argila este mai mare de 45%, predominant contractilo – gonflanta si prin prezenta proprietatilor hipostagnice (orizont w) in primii 100 cm ai profilului de sol.

Sistemul de orizonturi este de tipul :Ap – Am(w) – A/Btyw – Bty1w – Bty2w

Delimitarea la nivel de US s-a facut in functie de : compozitia granulometrica, caracteristicilor particulare melanic si cumulic si compozitia materialului parental.

b) Luvosoluri (US 56 - 69)

Cuprinde solurile avand orizont A ocriu (Ao) urmat de orizontul eluvial E (El sau Ea) si orizontul B argic (Bt) cu grad de saturatie in baze (V %) de peste 53% cel putin intr-un suborizont din partea superioara.

In cadrul acestui tip s-au evidenciat urmatoarele subtipuri :

- 1) Luvosol tipic (US 56 – 61)
- 2) Luvosol rodic (US 62 - 63)
- 3) Luvosol stagnic (US 64 – 69)

1. *Luvosol tipic (US 56 - 61)* – reprezinta conceptul central al tipului de sol, nu prezinta atributurile specifice celorlalte subdiviziuni ale tipului de sol.

Sistemul de orizonturi este de tipul :At – El – E/Bt – Bt1 – Bt2w

Delimitarea la nivel de U.S. s-a facut in functie de: textura ,gradul de stagnogleizare in adancime, continutul in schelet si compozitia materialului parental si eroziunea de suprafata.

2. *Luvosol rodic (US 62-63)* Cuprinde soluri avand orizont B argic cu culori de orizont rodic cel putin in pete (in proportie de peste 50%.) in partea superioara culori in nuante de 5YR si mai rosii.

Sistemul de orizonturi este de tipul :At – El – A/Bt – Bt1w – Bt2w.

3. *Luvosol stagnic (US64 - 69)*

Se caracterizeaza prin prezenta proprietatilor hipostagnice (orizont w) in primii 100 cm ai profilului de sol.

Sistemul de orizonturi este de tipul :At – El(w) – A/Btw – Bt1w – Bt2w

Sistemul de orizonturi este de tipul :At – Ao – A/Bt – Bt1w – Bt2w.

5. CLASA VERTISOLURI (US 70)

Cuprinde solurile care prezinta proprietati contractilo – gonflante (z) de la suprafata sau de la cel mult 25 cm(sau sub stratul arat) si orizont vertic (Bzy) care se continua pana la 100 cm.

Clasa vertisoluri este reprezentata de un singur tip de sol.

a) Vertosol (US 70)

Cuprinde solurile care prezinta proprietati contractilo – gonflante, au ca orizont diagnostic orizontul verti (zy) la suprafata sau de la cel mult 25 cm(sub stratul arat),si se continua pana la cel putin 100 cm, contin peste 30% argila in toate orizonturile pana la cel putin 100 cm.

In cadrul teritoriului studiat s-a delimitat un singur subtip :

Vertosol stagnic (US 70)

Se caracterizeaza prin prezenta proprietatilor hipostagnice (orizont W) in primii 100 cm ai profilului de sol.

Acest subtip il intalnim in cadrul versantilor (zone depresionare) si a teraselor.

Sistemul de orizonturi este de tipul : At – Azy – ABzy(w) – Bzy1w – Bzy2w.

6. CLASA ANTRISOLURI

Clasa Antrisoluri este caracterizata prin soluri puternic transformate prin actiunea antropica incat prezinta la suprafata un orizont antropedogenetic sau sol cu orizont amestecat prin desfundare adanca (de peste 50 cm grosime) sau sol puternic erodate incat la suprafata se afla resturi de sol (orizont B sau C) ;

In cadrul acestei clase s-au delimitat doua tipuri.

a) Antrosol (US 71 – 78)

Sol foarte puternic - excesiv erodate sau decopertat ca urmare a actiunii antropice astfel ca orizonturile ramase nu permit incadrarea intr-un anumit tip de sol.

De regula prezinta la suprafata un orizont Ap, provenit din orizontul B sau C, sau din AB sau AC avand sub 20 cm grosime.

In cadrul acestui tip s-au delimitat urmatoarele subtipuri :

1. Antrosol erodic eutric (US 71 - 72)
2. Antrosol erodic calcaric (US 73)
3. Antrosol erodic argic (US 74-77)
4. Antrosol erodic calcaric litic (US 78)

1. Antrosol erodic eutric (US 71-72) – Solul are proprietati eutrice cel putin in orizontul de suprafata (gradul de saturatie in baze > 53%), nu prezinta carbonati.

Antrosolul erodic a fost delimitat in cadrul versantilor puternic inclinati si a culmilor inguste.

Delimitarea la nivel de US s-a facut in functie de: textura din adancime si profunzimea solului, prezenta rocii dure la zii si a alunecarilor semiactive, compozitia materialului parental, profunzimea solului si continutul in schelet.

Sistemul de orizonturi este de tipul : At – C1 – C2 – CR – R□

2. Antrosol erodic calcaric (US 73) – prezinta carbonatilor de la suprafata sau din primii 50 cm ai profilului de sol (face efervescenta la adugarea de HCl 1:3

Sistemul de orizonturi este de tipul : At – C1k – C2k .

3. Antrosol erodic argic (US 74-78) – se defineste prin prezenta orizontului B argic (Bt).

Sistemul de orizonturi este de tipul : At – Bt – BC – C

b) **Tehnosolul (US 79)**

Soluri in curs de formare pe material antropogenetic avand o grosime de cel putin 50 cm, fara orizonturi diagnostice in afara de un orizont A slab conturat(cu exceptia celor copertate care pot avea orizont molc, umbric e.t.c)

In cadrul acestui tip s-a delimitat un singur subtip :

1. Tehnosol spolic litic(US 79) Se caracterizeaza prin prezenta materialelor pamantoase rezultate din activitati industriale(halde de steril).si prin prezenta rocii dure in primii 50 cm a profilului de sol.

Sistemul de orizonturi este de tipul : Str₁ – Str₂ – R

BONITAREA TERENURILOR

Bonitarea are ca obiectiv stabilirea potențialului productiv, respectiv stabilirea claselor de calitate și de favorabilitate pe moduri de folosință și pe culturi în funcție de notele de bonitare.

Bonitarea terenurilor se efectuează conform instrucțiunilor din “Metodologia elaborării studiilor pedologice - partea a II-a – Elaborarea studiilor pedologice în diferite scopuri” – I.C.P.A. București – ediția 1986.

Bonitarea se execută pe baza unor parametri sintetici, convertiți în indicatori ecopedologici care se referă la factorii fizico - geografici (relief, geologie, climă, hidrogeologie), antropici, precum și la caracteristicile intrinseci ale solului.

Bonitarea terenurilor se prezintă la nivel de T.E.O. (teritorii ecologice omogene). In cadrul unui T.E.O. sunt cuprinse terenurile care au aceleași condiții de relief, litologie, climă, hidrologie, însușiri ale solului.

Bonitarea terenurilor agricole s-a executat pe baza următorilor indicatori ecopedologici .

Cod	Simbol	Denumirea indicatorului
3 C	T	Temperatura aerului media anuală corectată
4 C	PRF	Precipitații medii anuale corectate
14	G	Starea de gleizare
15	W	Starea de stagnogleizare
16-17	S/A	Salinizare – alcalinizare
23	TEXT	Textura solului în primii 20 cm
29	POL	Gradul de poluare
33	P	Panta terenului
38	AL	Alunecări de teren
39	AAF	Adâncimea apei freactice
40	INU	Inundabilitate
61	CARB	Conținut de carbonați
63	PH	Reacția solului
69	V	Gradul de saturație în baze
133	VEU	Volum edafic util
144	RHU	Rezerva de humus
181	EUS	Excesul de umiditate de suprafață

Influența factorilor ecopedologici se exprimă prin coeficienți a căror valoare, oscilează între 0,1 – 1, în funcție de modul de folosință a terenului și de planta cultivată. Nota de bonitare reprezintă produsul coeficienților.

Conform instrucțiunilor în vigoare notele de bonitare (1- 100 puncte) se grupează în V clase de calitate și X clase de favorabilitate. Terenurile cu punctaj 0 sau negativ sunt excluse de la modul de folosință actuală sau nu sunt favorabile pentru anumite culturi .

Incadrarea notelor de bonitare în clase de calitate și de favorabilitate se prezintă astfel

:

Clasa de calitate	NOTELE DE BONITARE										
	91-100	81-90	71-80	61-70	51-60	41-50	31-40	21-30	11-20.	1-20.	0
	I		II		III		IV		V		Exclus
Favorabilitate	I	II	III	IV	V	VI	VII	VIII	IX	X	exclus

Partea de bonitare s-a executat conform programului elaborat de către I.C.P.A. București.

Notele de bonitare pentru arabil se calculează ca media aritmetică a notelor pentru cele 8 culturi de bază stabilite prin Ord. MAAP nr. 23/2002.

PRETABILITATEA TERENULUI PENTRU MODUL DE FOLOSINTA PASUNE

Incadrarea în clase de pretabilitate s-a făcut în funcție de : însușiri ale solului (textură, pH, volum edafic util, grad de tasare, eroziunea de suprafață și adâncime, conținut de schelet, portantă), condițiile climatice (temperatură, precipitații), relief (pantă și expoziție).

Gruparea terenului în clase de pretabilitate se realizează în raport cu natura și intensitatea factorilor restrictivi pentru producție.

Restricțiile se referă atât la condițiile existente care diminuează recoltele, cât și la pericolul apariției prin exploatare a unor degradări.

Unele restricții fiind ameliorative, permit prin lucrări de amenajare la trecerea terenului în clase superioare de pretabilitate.

În cadrul lucrării , terenurile se grupează în clase de pretabilitate, care se notează cu cifre romane (I-VI). Clasele se delimitează în funcție de factorul sau factorii limitativi, de cea mai mare intensitate pe modul de folosință a terenului.

În cadrul lucrării executate, clasele de pretabilitate s-au stabilit pentru modurile de folosință actuală a terenului.

A.CLASE DE PRETABILITATE A TERENURILOR PENTRU PAJISTI

Incadrarea terenurilor în clase de pretabilitate se face în funcție de factorii limitativi ameliorabili sau neameliorabili. În cadrul studiului se prezintă pretabilitate la nivel de T.E.O. și totodată sunt evidențiate lucrările ameliorative care se impun.

Pășunile și fânețele din cadrul U.A.T. Hunedoara, se încadrează în următoarele clase de pretabilitate :

- Clasa I** - terenuri fără limitări în cazul utilizării ca pajiști.
- Clasa II** - terenuri cu limitări sau pericole de degradare reduse în cazul utilizării ca pajiști.
- Clasa III** - terenuri cu limitări sau pericole de degradare moderate.
- Clasa IV** - terenuri cu limitări sau pericole de degradare severe în cazul utilizării ca pajiști.
- Clasa V** - terenuri cu limitări sau pericole de degradare foarte severe . Terenurile incluse în această clasă, nu pot fi utilizate în prezent ca pajiști.
- Clasa VI** - terenuri improprie pentru folosința ca pajiște.

Repartiția pe clase de pretabilitate și pe trupuri a celor 2.196,14 Ha de pășuni din perimetrul cadastral al U.A.T. Hunedoara

**1. UNITATEA ADMINISTRATIVA HUNEDOARA
(PERSOANE FIZICE SI COMPOSESORATE)
SUPRAFATA 2.196,14 Ha**

Notele de bonitare si clasele de calitate, pentru modul de folosință arabil, pasune si faneata, clasele de panta si procese actuale de degradare a invelisului de sol , la nivel de unitate de sol .se prezintă în tabelul anexat :

Nr. U.S.	Suprafata		MODUL DE FOLOSINTA Nota de bonitare si clasa de calitate.			CLASE DE PANTA (grade sexagesimale)	Procese actuale de degradare a invelisului de sol		
	Ha	%	PS	FN	AR		Eroziune de suprafata	W/Stagnogleizare - G/gleizare	Alunecari de teren
1.LS rz	68,35	3,11	46 III	23 IV	5 V	11,01-14,00	Excesiva	-	-
2.RS eu	8,32	0,38	16 V	9 V	3 V	26,01-45,00	Foarte puternica	-	-
3.RS ka	75,57	3,44	65 II	51 III	47 III	2,01-5,00	Foarte puternica	-	-
4.RS ka	5,93	0,27	72 II	58 III	53 III	2,01-5,00	Foarte puternica	-	-
5.RS ka	120,43	5,48	47 III	32 IV	30 IV	8,01-11,00	Foarte puternica	-	-
6.RS ka	11,92	0,54	35 IV	27 IV	9 V	14,01-19,00	Foarte puternica	-	-
7.RS ka	22,04	1,00	30 IV	23 IV	7 V	19,01-26,00	Foarte puternica	-	-
8.RS ka	17,03	0,78	58 III	41 III	42 III	5,01-8,00	Foarte puternica	-	-
9.RS ka	13,66	0,62	41 III	28 IV	23 IV	8,01-11,00	Foarte puternica	-	Vechi stabilizate
10.RS li	32,18	1,47	45 III	32 IV	13 V	5,01-8,00	Foarte puternica	-	-
11.AS ka	1,70	0,08	49 III	36 IV	33 IV	≤ 1,00		G /Slaba	-
12.AS co	19,07	0,87	81 I	65 II	71 II	2,01-5,00	-	-	-
13.AS co	9,99	0,45	66 II	58 III	48 III	1,01-2,00	-	-	-
14.FZ ti	19,56	0,89	58 III	40 IV	40 IV	8,01-11,00	Moderata		-
15.FZ ka	22,10	1,01	65 II	52 III	48 III	2,01-5,00	-	-	-
16.FZ ka	30,58	1,39	65 II	51 III	46 III	2,01-5,00	Moderata	-	-
17.FZ ka	9,79	0,45	90 I	72 II	67 II	2,01-5,00	-	-	-
18 FZ ar cg	28,67	1,31	47 III	38 IV	22 IV	2,01-5,00	-	-	-
19.EC ti	28,88	1,32	52 III	41 III	34 IV	2,01-5,00	-	-	-
20. EC ti	4,00	0,18	58 III	46 III	48 III	2,01-5,00	-	-	-
21. EC ti	8,05	0,37	51 III	35 IV	23 IV	11,01-14,00	Puternica	-	-
22. EC ti	31,01	1,41	32 IV	24 IV	9 V	14,01-19,00	Moderata	-	-
23.EC mo	6,66	0,30	58 III	40 IV	38 IV	8,01-11,00	Moderata	-	-
24 EC mo	38,66	1,76	52 III	41 III	39 IV	5,01-8,00	Slaba	-	-

Nr. U.S.	Suprafata		MODUL DE FOLOSINTA Nota de bonitare si clasa de calitate.			CLASE DE PANTA (grade sexagesimale)	Procese actuale de degradare a invelisului de sol		
	Ha	%	PS	FN	AR		Eroziune de suprafata	W/Stagno- gleizare - G/gleizare	Alunecari de teren
25.EC mo st	19,63	0,89	72 II	58 III	54 III	2,01-5,00		W /Slaba	-
26.EL ti	24,86	1,13	45 III	36 IV	33 IV	8,01-11,00	Moderata	-	-
27. EL ti	36,23	1,65	47 III	32 IV	30 IV	8,01-11,00	Moderata	W/Adancime	-
28. EL ti	43,19	1,97	45 III	31 IV	31 IV	8,01-11,00	Moderata	W/Adancime	-
29. EL ti	30,08	1,37	65 II	47 III	41 III	5,01-8,00	Puternica	-	-
30. EL ti	1,14	0,05	52 III	36 IV	27 IV	8,01-11,00	Puternica	-	-
31. EL ti	12,43	0,57	65 II	51 III	47 III	2,01-5,00	-	-	-
32. EL ti	44,17	2,01	65 II	47 III	41 III	5,01-8,00	Moderata	-	-
33. EL ti	13,84	0,63	52 III	36 IV	27 IV	8,01-11,00	Moderata	-	Vechi stabilizate
34. EL ti	38,03	1,73	45 III	36 IV	33 IV	8,01-11,00	Puternica	-	-
35.EL mo	10,14	0,46	72 II	52 III	47 III	5,01-8,00	Moderata	-	-
36. EL mo	7,70	0,35	72 II	52 III	47 III	2,01-5,00	-	-	-
37. EL ro	1,50	0,07	65 II	46 III	41 III	2,01-5,00	-	-	-
38. EL ro	38,71	1,76	35 IV	27 IV	10 V	14,01-19,00	Puternica	-	-
39. EL ro	16,69	0,76	58 III	47 III	34 III	2,01-5,00	Puternica	-	Rupturi, ogase si cararuri
40.EL st	2,48	0,11	58 III	46 III	47 III	1,01-2,00	-	W /Slaba	-
41. EL st	22,54	1,03	65 II	47 III	41 III	5,01-8,00	-	W /Slaba	-
42. EL st	8,35	0,38	58 III	46 III	45 III	2,01-5,00	-	W /Slaba	-
43. EL st	8,01	0,36	58 III	46 III	49 III	2,01-5,00	-	W /Slaba	-
44. EL st	2,02	0,09	35 IV	27 IV	10 V	2,01-5,00	-	W /Moderata	-
45. EL st	16,85	0,77	65 II	52 III	44 III	1,01-2,00	-	W/ Moderata	-
46. EL st	2,18	0,10	65 II	52 III	38 IV	2,01-5,00	-	W/ Moderata	-
47.ELmo vs	140,57	6,40	35 IV	27 IV	10 V	14,01-19,00	Moderata	-	-
48.ELmo vs	33,96	1,55	47 III	33 IV	29 IV	8,01-11,00	Puternica	-	-
49.ELmo vs	21,63	0,98	65 II	52 III	51 III	1,01-2,00	-	W/Adancime	-
50. ELmo st	10,05	0,46	81 I	73 II	57 III	2,01-5,00	-	W /Slaba	-
51. ELmo st	5,51	0,25	81 I	73 II	57 III	2,01-5,00	-	W /Slaba	-
52. ELmo st	8,51	0,39	52 III	36 IV	25 IV	5,01-8,00	-	W/ Moderata	Vechi stabilizate

			MODUL DE FOLOSINTA Nota de bonitare si clasa de calitate.			CLASE DE PANTA (grade sexagesimale)	Procese actuale de degradare a invelisului de sol		
Nr. U.S.	Suprafata		PS	FN	AR		Eroziune de suprafata	W/Stagno- gleizare - G/gleizare	Alunecari de teren
	Ha	%							
53. ELmo vs st	37,47	1,71	65 II	52 III	49 III	1,01-2,00	-	W /Slaba	-
54. ELmo vs st	19,23	0,88	65 II	52 III	48 III	2,01-5,00	-	W /Slaba	-
55. ELmo vs st	141,41	6,41	65 II	52 III	38 IV	1,01-2,00	-	W/ Moderata	-
56.LV ti	37,29	1,70	65 II	51 III	47 III	2,01-5,00	-	W/Adanci- me	-
57.LV ti	3,64	0,17	58 III	41 III	34 IV	5,01-8,00	Slaba	-	-
58.LV ti	51,73	2,36	41 III	28 IV	28 IV	8,01-11,00	Moderata	-	-
59.LV ti	35,63	1,62	65 II	46 III	33 IV	8,01-11,00	Moderata	-	-
60.LV ti	95,59	4,35	65 II	46 III	33 IV	8,01-11,00	Moderata	-	-
61.LV ti	39,82	1,81	52 III	36 IV	18 V	11,01-14,00	Puternica	-	-
62.LV ro	33,35	1,52	72 II	52 III	47 III	5,01-8,00	Moderata	-	-
63.LV ro	20,33	0,93	51 III	35 IV	22 IV	11,01-14,00	Moderata	-	-
64.LV st	35,28	1,61	65 II	52 III	49 III	2,01-5,00	-	W /Slaba	-
65.LV st	29,91	1,36	65 II	52 III	49 III	2,01-5,00	-	W /Slaba	-
66.LV st	26,84	1,22	65 II	52 III	48 III	2,01-5,00	-	W /Slaba	-
67.LV st	38,18	1,74	65 II	52 III	40 IV	2,01-5,00	-	W/ Moderata	-
68.LV st	34,11	1,55	58 III	46 III	34 IV	2,01-5,00	-	W/ Moderata	-
69.LV st	4,10	0,19	52 III	42 III	27 IV	2,01-5,00	-	W /Puternica	-
70.VS st	11,12	0,51	58 III	47 III	40 IV	2,01-5,00	-	W /Slaba	-
71. AT er eu	7,62	0,35	28 IV	16 V	13 V	11,01-14,00	Foarte puternica	-	-
72. AT er eu	8,80	0,40	41 III	28 IV	22 IV	11,01-14,00	Foarte puternica	-	Cararuri si ravene
73. AT er ka	40,72	1,85	27 IV	21 IV	6 V	19,01-26,00	Foarte puternica	-	-
74. AT er ar	23,20	1,06	26 IV	16 V	15 V	11,01-14,00	Foarte puternica	-	-
75. AT er ar	90,34	4,11	41 III	28 IV	19 V	11,01-14,00	Foarte puternica	-	-
76. AT er ar	11,44	0,52	41 III	28 IV	16 V	11,01-14,00	Foarte puternica	-	Vechi stabilizate
77. AT er ar	36,38	1,66	26 IV	16 V	15 V	11,01-14,00	Foarte puternica	-	-
78. AT er ka li	5,61	0,26	19 V	11 V	4 V	11,01-14,00	Foarte puternica	-	-
79.TH sp li	13,16	0,60	20 V	15 V	2 V	19,01-26,00	Foarte puternica	-	-
80 .Steril	8,69	0,40	10 V	8 V	0 VI	26,01 – 45,00	Foarte puternica	-	-
Total	2.196,14	100							

Legenda

CLASE DE PANTA			
(grade sexagesimale)	%	Denumirea grupelor de panta	Cod
$\leq 1^{\circ},00'$	$\leq 2,00$	orizontal	01
$1^{\circ},01'-2^{\circ},00'$	2,1 - 5,0	Foarte slab inclinat	03
$2^{\circ},01'--5^{\circ},00'$	5,1 - 10,0	Slab inclinat	02
$5^{\circ},01'--8^{\circ},00'$	10,1 - 15,0	Moderat inclinat	12
$8^{\circ},01'--11^{\circ},00'$	15,1 - 20,0	Moderat inclinat	17
$11^{\circ},01'--14^{\circ},00'$	20,1 - 25,0	Moderat inclinat	22
$14^{\circ},01'--19^{\circ},00'$	25,1 - 35,0	Puternic inclinat	30
$19^{\circ},01'--26^{\circ},00'$	35,1 - 50,0	Puternic inclinat	42
$26^{\circ},01'--45^{\circ},00'$	50,1 - 100,0	Foarte puternic inclinat	75
$\gt 45^{\circ},00'$	$\gt 100,00$	Abrupt	99

**2. CRITERII DE GRUPARE A TERENURILOR IN FUNCTIE DE
PRETABILITATEA LA FOLOSINTA CA PAJISTI
 (IN CONDITII NATURALE) CE APARTIN
 UNITATII ADMINISTRATIVE HUNEDOARA
 (PERSOANE FIZICE SI COMPOSESORATE)
 SUPRAFATA 2.196,14 Ha**

CLASA DE PRETABILITATE	UNITATEA DE SOL
I. Terenuri <i>fără limitări</i> sau pericole de degradare în cazul utilizării ca pajisti; nu necesită lucrări de amenajare	-
II. Terenuri <i>cu limitări reduse</i> sau pericole de degradare în cazul utilizării ca pajisti; necesită unele măsuri de prevenire a degradărilor	12,13,14,16,17,20,23,25,27,31,33,36,37,40 42,43,50,51,52,56,57,59,60,62,64,67,68.
III. Terenuri <i>cu limitări moderate</i> sau pericole de degradare în cazul utilizării ca pajisti; necesită lucrări de amenajare	3,4,5,6,7,8,11,15,18,19,21,22,24,26,28,29, 30,32,34,35,38,39,41,44,45,46,47,48,49,53,54, 55,58,61,63,65,66,69,70.
IV. Terenuri <i>cu limitări severe</i> sau pericole de degradare în cazul utilizării ca pajisti; necesită măsuri de amenajare intensive	1,2,9,10,71,72,73,74,75,76,77.
V. Terenuri <i>cu limitări foarte severe</i> sau pericole de degradare nepretabile la pajisti fără lucrări intensive de amenajare și ameliorare	79,80.
VI. Terenuri <i>impropriei</i> ; practic neameliorabile (excluse de la utilizarea ca pajisti)	Eroziune de adancime(Ravena)

**3. GRUPAREA AMELIORATIVA A TERENURILOR CE APARTIN
UNITATII ADMINISTRATIVE HUNEDOARA
(PERSOANE FIZICE SI COMPOSESORATE)
SUPRAFATA 2.196,14 Ha**

Delimitarea claselor de soluri s-a făcut în funcție de complexitatea lucrării (prevenirea avansării sau combaterea degradării).

Subclasele de soluri s-au delimitat în funcție de natura procesului de degradare :

- excesul de umiditate
- eroziunea de suprafață și panta
- alunecari vechi stabilizate.
- eroziunea de adancime

iar grupele și subgrupele în funcție de intensitatea de manifestare a procesului de degradare. Gruparea ameliorativă a terenului este strâns corelată cu caracterizarea sintetică a unităților ameliorative în care sunt indicate atât lucrările agropedoameliorative cât și amenajările necesare.

CLASA I –TERENURI CU DEGRADARI REDUSE CARE - necesită măsuri simple de agrotehnică antierozională, de eliminare a excesului slab de umiditate din precipitații și scurgeri laterale și de natura freatica.

Ocupă o suprafață de **450,41Ha**, reprezentând **20,51 %** și include terenurile afectate de limitări reduse provocate fie de eroziunea de suprafață slabă, fie de pericolul de eroziune mic datorat pantei reduse – **pentru subclasa 1** (US;24,57 – 42,30 Ha - 1,93 %).

Această subclasa necesită o agrotehnică antierozională o fertilizare curentă,distrugerea musuroaielor și corectare a reacției acide.(US 57)

Pentru subclasa 2, limitarea caracteristică este de pericolul de eroziune mic datorat pantei reduse (US:15,17,18,19,31,36,37. – 111,07 Ha - 5,06%)

Această subclasa necesită o agrotehnică antierozională o fertilizare curentă,distrugerea musuroaielor și corectare a reacției acide.

Subclasa 3, limitarea caracteristică este excesul în adancime(US:49,56 – 58,92 Ha – 2,68%). și slab de umiditate din precipitații și scurgeri laterale (US:25,40,41,42,43,50,51,53,54,64,65,66,70 – 236,42 Ha – 10,77 %).

Această subclasa necesită lucrări de nivelare de exploatare, distrugerea musuroaielor, fertilizare și corectare a reacției acide.(US 40,41,43,50,51,56)

Pentru subclasa 4 limitarea caracteristică este excesul slab de umiditate de natura freatica (US:11 – 1,70 Ha – 0,08 %).

Această subclasa necesită lucrări de nivelare de exploatare, distrugerea musuroaielor și fertilizare.

CLASA II-A – TERENURI CU DEGRADARI MODERATE CARE: - necesită măsuri de agrotehnică antierozională, măsuri de amenajare antierozională de eliminare a excesului moderat de umiditate din precipitații și scurgeri laterale și lucrări de stabilizare a terenului

Ocupă o suprafață de **872,19 Ha** reprezentând **39,71 %** și în funcție de factorii limitativi au fost împărțite în :

Pentru **subclasa 1** factorii limitativi sunt excesul de umiditate moderat din precipitații și scurgeri laterale fie de pericolul de eroziune mic datorat pantei reduse (US:44,45,46,55,67,68.. – 234,75 Ha –10,69 %).

Ca amenajări se impune desecarea, iar ca lucrări agropedoameliorative – drenaj superficial, distrugerea musuroaielor ,fertilizare curentă și corectarea reacției acide. (US 44,67,68,)

Subclasa 2 - are ca factor limitativ eroziunea de suprafață moderată (E.II) US:14,16,22,23,26,32,35,47,58,59,60,62,63.– 544,18 Ha – 24,78 %).

Ca lucrări agropedoameliorative se impune o agrotehnică antierazională, fertilizare curentă, distrugerea musuroaielor și corectarea reacției acide. (US:23,58,59,60,63)

Pentru **subclasa 3** factorii limitativi sunt excesul în adâncime din precipitații și scurgeri și eroziunea de suprafață moderată (E.II) (US:27,28. – 79,42 Ha – 3,62 %).

Această subclasa necesită o agrotehnică antierazională, lucrări de nivelare de exploatare, distrugerea musuroaielor, fertilizare și corectare a reacției acide.(US 27)

Pentru **subclasa 4** factorii limitativi sunt eroziunea de suprafață moderată (E.II) și alunecări vechi stabilizate. (US:33 – 13,84 Ha – 0,63 %).

Ca amenajări se impune lucrări de stabilizare a terenului iar ca lucrări agropedoameliorative se impune o agrotehnică antierazională, lucrări de nivelare de exploatare, distrugerea musuroaielor și fertilizare

CLASA III- A – TERENURI CU DEGRADARI SEVERE CARE: necesită măsuri intensive și speciale pentru combaterea excesului de umiditate puternic provenit din precipitații și scurgeri superficiale, lucrări de stabilizare a terenului și măsuri cu rol de protecție impuse de eroziunea de suprafață puternică, foarte puternică și excesivă

Ocupă o suprafață de **840,48 Ha**, reprezentând **38,27 %** din perimetrul studiat.

Pentru **subclasa a 1-a**, avem trei factori limitativi asociați alunecări vechi stabilizate asociat cu stagnoleizarea moderată și eroziunea de suprafață slabă (US:52. – 8,51 Ha - 0,39 %).

Ca amenajări se impune lucrări de stabilizare a terenului iar a lucrări agropedoameliorative se impune o agrotehnică antierozională, drenaj superficial, nivelarea de exploatare, supraînsămânțarea și fertilizarea curentă

Pentru **subclasa 2 – a**, factorii limitativi îi constituie excesul de umiditate puternic (US.69 – 4,10 Ha – 0,19 %).

Amenajările impuse:

- desecare
- Lucrări agropedoameliorative:
- drenaj superficial
- corectarea reacției acide
- fertilizarea curentă
- distrugerea vegetației higrofile
- distrugerea musuroaielor
- supraînsămânțarea

Pentru **subclasa 3 – a**, factorii limitativi îi constituie alunecările vechi stabilizate și eroziunea de suprafață foarte puternică (US.9 și 76. – 25,10 Ha – 14,18 %).

Amenajările impuse

- lucrări de stabilizare a terenului
- Lucrări agropedoameliorative:
- fertilizarea curentă
- supraînsămânțarea
- nivelarea de exploatare
- distrugerea musuroaielor
- agrotehnică antierozională

Pentru **subclasa 4** factorii limitativi îi constituie eroziunea de suprafață puternică (E.III) (US:21,29,30,34,38,48,61 – 189,79 Ha, 8,64 %), foarte puternică (E.IV) (US:2,3,4,5,6,7,8,10,71,73,74,75,77,78,79,80 – 519,14 Ha, 23,64 %) și excesivă (E.V) (US:1 – 68,35 Ha, 3,11 %).

- Ca lucrări agropedoameliorative se recomandă:
- agrotehnică antierozională
 - strângerea pietrelor
 - supraînsămânțarea
 - corectarea reacției acide(US:2,29,30,74,79.).
 - fertilizarea curentă.

Pentru **subclasa 5** factorii limitativi îi constituie eroziunea de suprafață puternică(E.III) asociată cu rupturi,ogase și cararuri (US:39 – 16,69 Ha, 0,76 %) și eroziunea de suprafață foarte puternică (E.IV) asociată cu cararuri și ravene(US:72 – 8,80 Ha, 0,40 %).

Amenajările impuse

- lucrări de stabilizare a terenului

Ca lucrări agropedoameliorative se recomandă:

- agrotehnică antierozională
- strângerea pietrelor
- supraînsămânțarea
- corectarea reacției acide(US:2,29,30,74,79.).
- fertilizarea curentă.

Clasa IV-A - TERENURI CU DEGRADARI EXTREM DE SEVERE CARE : necesită măsuri intensive de amenajare în cazul eroziunilor de adâncime. Subclasa I-a ocupă terenurile afectate de eroziunea de adâncime. Și necesită amenajarea ravenelor și împădurirea de protecție.

CONCLUZII

Capacitatea de producție a pasunilor ce aparțin U.A.T. Hunedoara(PERSONE FIZICE SI COMPOSORATE) sunt afectate de următoarele procese de degradare.

a) EROZIUNEA DE SUPRAFATA afectează **1.465,31 Ha (66,72 %)** din perimetru, fiind determinată de pantă. Eroziunea de suprafață moderată prin apă ocupă o suprafață de 637,44 Ha (29,03 %) cea puternică 206,48 Ha (9,40%) , foarte puternică 553,04 Ha (25,18 %) și excesivă 68,35 Ha (3,11 %)

Lucrările ameliorative care se impun , se diferențiază în funcție de intensitatea procesului de degradare după cum urmează :

- Lucrări agrotehnice antierozionale - pentru prevenirea și stăvilirea procesului de eroziune, care sunt recomandate pe solurile erodate moderat și puternic.
- Lucrări antierozionale complexe - care se recomandă pentru terenurile foarte puternic afectate de eroziune, precum și pe solurile tinere slab evoluat.
- Plantarea cu esențe silvice - se recomandă pe terenurile cu soluri erodate excesiv.

b) EROZIUNEA DE ADANCIME - reprezentate prin ravene și torenți. Terenurile afectate de acest proces de degradare se recomandă să fie plantate cu esențe silvice, iar pe fundul organismelor torențiale se vor executa lucrări de consolidare, praguri și baraje.

c) EXCESUL DE UMIDITATE - afectează **571,68 Ha – 26,03 %** din perimetrul studiat. În funcție de originea excesului de umiditate s-au diferențiat :

1. Soluri cu exces de umiditate din precipitații și scurgeri laterale

Excesul de umiditate provenit din precipitații și scurgeri laterale afectează 569,98 Ha - 25,95 %. Stagnarea apei este favorizată de relieful microdepresionar.

Terenurile afectate de stagnogelizare în adâncime ocupă o suprafață de 86,20 Ha – 3,93 %, slabă ocupă o suprafață de 236,42 Ha – 10,77 %, stagnogelizarea moderată afectează 243,26 Ha reprezentând 11,08 % din perimetrul studiat iar cea puternică afectează 4,10 Ha reprezentând 0,19 %.

Lucrările agrotehnice pentru prevenirea avansării procesului de stagnogelizare se impun pe suprafața de 565,88 Ha – 25,77 % , are învelișul de sol afectat de procese de stagnogelizare în adâncime, slabă și moderată.

Terenurile cu soluri puternic afectate de procesele de stagnogelizare, care necesită lucrări de desecare , ocupă o suprafață de 4,10 Ha – 0,19

2. Soluri cu exces de umiditate de natură freatică

Excesul de umiditate de natură freatică afectează 1,70 Ha - 0,08 %.

Terenurile afectate de gleizarea slabă ocupă o suprafață de 1,70 Ha – 0,08% din perimetrul studiat.

Lucrările agrotehnice pentru prevenirea avansării procesului de gelizare se impun pe suprafața de 1,70 Ha – 0,08 % , are învelișul de sol afectat de procese de gleizare slabă.

d) ALUNECĂRI DE TEREN vechi stabilizate ocupă o suprafață de **47,45 Ha – 2,16 %** din perimetrul studiat din care vechi stabilizate asociate cu eroziunea de suprafață moderată afectează 13,84 Ha – 0,63 %., vechi stabilizate asociate cu eroziunea de suprafață foarte puternică afectează 25,10 Ha – 14,18 % și vechi stabilizate asociate cu stagnogelizarea moderată și eroziunea de suprafață slabă afectează 8,51 Ha – 0,39 %

Terenuri afectate de rupturi, ogăși și carări de vite ocupă o suprafață de **25,49 Ha – 1,16 %** din perimetrul studiat

Lucrările care se impun pe aceste terenuri se diferențiază în funcție de tipul de alunecare, astfel :

1) lucrări complexe – eliminarea excesului de umiditate, nivelare, plantarea de esențe silvice pe terenurile cu alunecări active și semiactive..

2) lucrări simple – pentru prevenirea reactivării alunecărilor stabilizate.

e) REACTIA SOLULUI

În cadrul teritoriului studiat suprafața ocupată de soluri cu reacție acidă, care necesită lucrări de corectare a reacției acide este de 220,79 Ha – 10,05 %.

Folosirea îngrășămintelor cu reacție fiziologică alcalină , pentru a nu favoriza procesul de acidifiere, se impune pe o suprafață de 758,13 Ha – 34,53 % care are învelișul de sol cu reacție slab acidă.

f) GROSIMEA REDUSA A STRATULUI FIZIOLOGIC UTIL

Volum edafic excesiv de mic ; (US.1. – 68,35 Ha – 3,11 %).
 Volum edafic foarte mic ; (US.10 si 78. – 37,79 Ha – 1,72 %).
 Volum edafic mic ; (US.2 – 8,32 Ha – 0,38 %).

g) PANTA TERENULUI - afectează calitatea solurilor situate în zona de dealuri și pe frunțile de terasă .

CARACTERIZAREA AGROCHIMICA

Caracterizarea agrochimică a solurilor din perimetrului studiat, s-a executat pe baza analizelor privind reacția (pH-ul) și aprovizionarea cu elemente fertilizante (humus, fosfor și potasiu). Asigurarea solurilor cu azot s-a apreciat pe baza IN (indicele de azot).

a) Reacția solului (pH-ul)

Specificare	Moderat acidă pH 5,1-5,8	Slab acidă pH 5,9-6,8	Puternic acidă pH 4,4 – 5,0	Foarte puternic acidă pH 3,6 – 4,3	Slab alcalina pH 7,3 – 8,4	Neutra pH 6,9 – 7,2
Suprafața Ha	220,79	758,13	-	-	744,09	473,13
%	10,05	34,53	-	-	33,88	21,54

Terenurile acide care necesită lucrări de corectare a reacției reprezintă 10,05%, din teritoriul fiind alcătuite din soluri moderat acide.

Solurile cu reacție slab acidă, cu potențial de acidifiere, reprezintă 34,53 %. În vederea prevenirii acidifierii, se recomandă evitarea fertilizării cu îngrășăminte chimice care au reacție acidă.

b) Conținutul de humus

Specificare	Extrem mic de	Foarte Mic	Mic	Mijlociu
Suprafața Ha	-	96,13	1.895,15	204,86
%	-	4,38	86,29	9,33

Incadrarea solurilor în clase de conținut de humus s-a făcut diferențiat, în funcție de valoarea analizei și de textură.

Conform datelor din tabel rezultă că 90,67 % din teritoriul studiat este sărac în humus, fapt care afectează însușirile fizico – chimice, respectiv capacitatea de producție a solurilor.

c) Asigurarea cu azot

Asigurarea cu azot a solurilor din cadrul perimetrului studiat s-a calculat în funcție de conținutul de humus (%) și gradul de saturație în baze (V %) conform formulei :

$$IN = \frac{H \times V \%}{100};$$

Specificare	Caracterizarea asigurării cu azot	
	Slabă (sub 2,0)	Mijlocie (peste 2,0)
Suprafata – Ha	1.184,25	1.011,89
%	53,92	46,08

Valorile I.N. arată că asigurarea cu azot a solurilor din perimetrele studiate este slabă 53,92% și moderată pe 46,08%.

Dezvoltarea normală a pajistilor impune fertilizarea cu doze mari de îngrășăminte azotoase.

d) Conținutul de fosfor solubil (P ppm)

Specificare	Extrem de mic	Foarte mic	Mic	Mijlociu	Mare	Foarte mare
Suprafața Ha	7,62	61,88	1.542,16	531,68	39,17	13,63
%	0,35	2,82	70,22	24,21	1,78	0,62

Conform datelor din tabel rezultă că 26,61 % din solurile studiate sunt mijlociu – foarte mare aprovizionate cu fosfor . Solurile cu conținut extrem de mic - mic de fosfor, care necesită doze mari de îngrășăminte cu fosfor, reprezintă 73,39 % din perimetrele studiate.

e. Conținutul de potasiu solubil (K ppm)

Specificare	Extrem de mic	Foarte mic	Mic	Mijlociu	Mare	Foarte mare
Suprafața – Ha	25,11	34,64	1.505,50	549,69	79,50	1,70
%	1,14	1,58	68,55	25,03	3,62	0,08

Conform datelor de laborator solurile din perimetrele studiate sunt deficitare în potasiu pe o suprafață de 71,27 %, fapt care afectează producțiile obținute. Pentru refacerea conținutului optim se impune fertilizarea cu doze mari de îngrășăminte potasice.

3.4 Rețeaua hidrografică

Din punct de vedere hidrografic, perimetrul cartat aparține la două bazine hidrografice, de ordin și marime diferită, bazinul Cernei și bazinul Streiului.

Bazinul Streiului este foarte redus ca suprafață și include numai extremitatea de nord – est a teritoriului, unde paraul Buituri este tributar Streiului și colectează apele ce se scurg de pe cumpana de ape ce desparte Valea Cernei de Valea Streiului. Acest parau are un regim de scurgere intermitent, cu albie slab adâncită în zona colinară a dealurilor Hunedoarei și terasele Streiului.

Bazinul Cernei ocupă peste 95 % din suprafața cartată și este alimentat de o serie de afluenți atât stâng (văile Zlasti și Pestisu Mic) cât și în malul drept (Valea Hasdatului și Valea Seacă) (Buituri).

Afluenții din malul stâng al Cernei au un regim de curgere permanent cu debite variabile în funcție de regimul pluviometric căzut în bazinele de recepție Valea Zlastiului, au un debit aproape egal cu al Cernei, este principalul afluent al Cernei și are un regim de curgere permanent.

Valea se prezintă puternic adâncită în depozite cristaline ale zonei, are un profil în formă de V, cu adâncimi de ordinul zecilor de metri, cu malurile puternic afectate de eroziune, alunecări sau prăbușiri. În cursul mijlociu și inferior pe alocuri prezintă un mod asimetric, o lunca îngustă de ordinul zecilor până la 100-200m – lunca ce se prezintă inundată la viituri.

Valea Zlastiului primește atât pe stânga cât și pe dreapta ca afluenți o serie întreagă de organisme torențiale cu lungimi de ordinul sutelor până la 2-3 km, organisme cu intermitente, cu văi bine adâncite, care fragmentează puternic relieful.

Valea Pestisului cunoscută în amonte sub numele de Valea Nandrului, iar în bazinul de recepție sub numele de Valea Roatei are un bazin de recepție foarte mare în cadrul zonei montane, deci are un debit permanent, iar perioadele de precipitații au regim de curgere torențial.

Regimul de curgere torențial în perioadele de precipitații maxime, a condus la inundații puternice în bazinul inferior la deșus în zona de lunca.

Afluenții din malul drept al văii Cerna sunt reprezentați de cele două văi: Hasdatului și Valea Seacă (Buituri) ambele văi au un curs permanent, însă cu debite reduse în perioada de secetă, datorită bazinelor de recepție reduse și reliefului domol, lipsit de o rețea torențială densă.

Ambele văi prezintă în sectoarele mijlociu și inferior albie colmatate și procese intense de hidromorfism, apele freatice se găsesc cantonate la adâncimi diferite în funcție de relieful major sau de microrelief.

Pentru zonele de versanți și terasele superioare apă freatică este cantonată la adâncimi de peste 5 m și nu influențează profilul de sol. Pe terasele inferioare și medii apă freatică se află la adâncimi cuprinse între 3- 5 m.

Zonele mai ridicate din cadrul luncilor (grindurile fluviatile) apă freatică se află cantonată la adâncimi cuprinse între 2 – 3.5 m și influențează pozitiv profilul de sol (umectare freatică slabă).

Pentru zonele usor drepressionare din cadrul luncilor, apa freatica se afla cantonata la 1,5 – 2,0 m, solurile se prezinta afectate de la slab la moderat de procese de gleizare, iar pentru zonele puternic depressionare cu apa freatica cuprinsa intre 0.7-1.5 m, solurile se prezinta puternic afectate de procese de hidromorfism care conduc la evolutia solurilor gleice tipice, salinizate si inmlastinate. Semnalam prezenta izvoarelor de coasta in bazinele superioare ale vailor Hasdatului si Valea Seaca, care au favorizat atat evolutia solurilor negre de faneata cat si deplasarea ceselor de alunecare.

Mentionam deasemenea prezenta panzelor de apa suspendata, atat in cadrul teraselor cat si pe versanti.

3.5 Clima si microclima

Datele privind conditiile climatice generale pentru terenul cartat au fost preluate dupa statia Hunedoara. Din punct de vedere climatic, teritoriul se incadreaza dupa Kappen in forma climatica D.f.b.x.

Valorile anuale si lunare ale datelor climatice se prezinta in tabelul alaturat.

a) Temperatura aerului – Media lunara si anuala :

Luna	I	F	M	A	M	I	I	A	S	O	N	D	anual
Valoarea	-2,8	0,4	5.1	10,5	15.4	18,5	20.3	19,7	15.5	10,1	4,2	-0,3	9.7

b) Precipitatiei atmosferice – Media lunara si anuala :

Luna	I	F	M	A	M	I	I	A	S	O	N	D	anual
Valoarea	31.8	23.8	29.2	42.7	81	102.6	73.4	69.8	43.7	50.9	42.6	34	625.5

c) Evapotranspiratia potentiala – Media lunara si anuala :

Luna	I	F	M	A	M	I	I	A	S	O	N	D	anual
Valoarea	0	0	20	52	93	118	129	117	76	41	13	0	659.0

d) Evapotranspiratia reala :

Luna	I	F	M	A	M	I	I	A	S	O	N	D	anual
Valoarea	0	0	20	52	93	118	129	89	47	41	13	0	602

e) Excedentul si deficitul de apa in sol fata de evotranspiratia potentiala :

XI	XII	I	II	III	IV	V	VI	X	anual	VI	VII	VIII	IX	X	anual
0	0	0	0	13	0	0	0	0	13	0	0	28	29	0	57

f) Ploi torentiale exceptionale (dupa criteriul Hell)

Intensitatea Medie	Durata medie In min.	Cantititatea in mm	Data
2.05	20	41.0	03.06. M 38

In functie de formele usoare ale reliefului, se pot diferentia topoclimate locale. In zona Zlasti – Grosi se poate delimita un climat montan mai aspru cu cantitati de precipitatii mai ridicate si cu temperature medii mai coborate.

Acest topoclimat isi lasa amprenta si asupra vegetatiei din zona –predominanta fiind folosinta de pajisti, faneata si padure.

Directia dominanta a vanturilor este din NV si V pentru culoarul Zlastilor (zona montana) si SSV-NNE pentru culoarul depresionar Cerna – Strei.

II.5 Vegetatia naturala

Incadrat in zona padurilor de foioase – subzona stejarului (cu majoritatea teritoriului) si subzona fagului (padurilor din jurul satului Grosi) vegetatia lemnoasa este reprezentata prin : Quercus robur (gorunul) Quercus Cerris (cerul) Quercus petraea (garnita) Fagus silvatica (fagul) Sorbus aucuparia (sorbul) Carpinus betulus (carpenul) Fraxinus excelsior (frarinul) si acer compestre (artarul).

Dintre arbusti mentionam : Lygustrum vulgare (lemnul cainesc) Cornus sanguinea (sangerul) si Cornus mas (cornul).

In ceea ce priveste vegetatia ierboasa, aceasta este reprezentata prin diferite asociatii de plante, asocierea facandu-se prin stransa dependenta de regimul de umiditate al solurilor.

Principalele asociatii intalnite sunt :

a) asociatii mezofite compuse din Agrostis tenuis, Cynosurus cristatus si Festuca sulcata.

Aceasta asociatie ocupa zona de dealuri cu umiditate de vara scazuta pana la moderata.

b) asociatii mezohigrofile, compuse din : Agrostis alba, Agrostis tenuis si Poa pratensis, aceasta asociatie fiind caracteristica pentru terenurile cu umiditate de vara moderata si este intalnita pe fundul vailor si in zonele depresionare din cadrul versantilor.

c) asociatii higrofile , compuse din specii de : Carex Juncus si Agrostis staldifera (asociatii caracteristice pentru terenurile cu umiditate de vara moderata accentuate si exces de umiditate primavara).

Aceste asociatii se intalnesc in luncile umede ale vailor Hasdat si Valea Seaca cat si in zona izvoarelor de coasta.

d) asociatii mezoxerofite compuse din : Batriochloua ischaemum, Koeleria gracilis, Agrostis tenuis si Festuca pseudovina, asociatie specifica solurilor erodate, din cadrul versantilor, care prezinta un deficit de umiditate de vara.

e) asociatii xerofite : sunt caracteristice terenurilor cu soluri foarte puternic, excesiv erodate cat si solurilor slab evaluate, care vara prezinta un deficit mare de umiditate.

II.6 Influenta antropica

Datorita industrializarii rapide a orasului Hunedoara, atat morfologia reliefului cat si in invelisul de sol s-au produs importante modificari. Depozitarea zgurii de furnal in diferite locuri a condus la asociatia unui microrelief specific in care haldele de zgura de la Buituri si Racastie apar sub forma unor mameloane inalte de 20-80 m .

Mentionam de asemenea prezenta carierelor de nisip si calcare de la Buituri, Hasdat, Zlasti si Racastie care impreuna cu drumurile de acces la aceste obiective au lasat o amprenta puternica in relieful natural.

Atat haldele de steril cat si carierele de nisip si calcare au condus la distrugerea invelisului de soluri cat si la poluarea acestora cu materialul grosier si fin.

Poluarea solului cu pulberi si gaze se datoreaza Combinatului Siderurgic Hunedoara care a condus la un grad avansat de poluare in imediata apropiere a orasului.

De asemenea trebuie evidentiata haldele de steril de mina cat si cele de flotatie, foarte bine evidentiata intre Hunedoara si Teliuc, sector in care atat relieful cat si solurile au fost intens transformate de om. Tot in acest sector trebuie evidentiata cele doua halde de steril de flotatie, cariera pentru dolomite si fier, precum si haldele de mina. Ca urmare a activitatii statiei de preparare a piritei se semnaleaza o puternica poluare a zonei. Haldele au fost acoperite cu pamant sau inierbate sau cele neacoperite reprezinta o sursa permanenta de pulberi. Tot mai trebuie mentionate carierele de dolomite si cele de minereu de fier. Amenajarea unor iazuri de decantare pentru gudroane (paraul Ciuroi) au determinat modificari atat in aspectul morfologic al vaii cat si in regimul hidrologic.

Lucrarile de constructie au determinat modificarea aspectului initial al reliefului si aparitia unui relief specific al constructiilor. Haldele de minereu din Pestisu Mare au determinat de asemenea aparitia unui microrelief specific. Lucrarile de amenajare a cursului Cernei, au produs importante modificari ale microreliefului luncii, cat si ale regimului hidrologic. Combinatul Siderurgic determina o intensa poluare a raului Cerna, care la randul sau afecteaza si panza freatica.

Continutul ridicat de pulberi semnalat in atmosfera ca urmare a poluarii favorizeaza creasterea numarului de zile cu ceata cat si al zilelor cu precipitatii: sub forma de burnita. Ca urmare a emisilor gazoase din atmosfera se inregistreaza o crestere usoara a aciditatii precipitatilor. Numarul redus al zilelor cu strat de zapada este influentat de cantitatea de pulberi din atmosfera, care reduce albedoul zapezii, fapt care favorizeaza topirea zapezii.

4. VEGETAȚIA

4.1 Date fitoclimatice

Sistemul actual de clasificare tipologică a pajiștilor cuprinde următoarele unități: tipul de pajiște (ca unitate sistematică de bază), subtipul de pajiște (ca unitate de nivel inferior), zona, respectiv etajul de vegetație.

În funcție de zonalitatea latitudinală și altitudinală a vegetației determinată de factorul trofic, termic și hidric, pajiștile permanente se grupează altfel:

A. Pajiști zonale care cuprind:

- pajiști de câmpie și podișuri joase ;
- pajiști de dealuri și podișuri înalte;
- pajiști de munte;
- pajiști alpine;

B. Pajiști intrazonale care cuprind:

- pajiști de lunci și depresiuni;
- pajiști de sărături

Zonele și etajele se denumesc cu ajutorul speciilor dominante edificatoare.

Pajiștile zonale cuprind zona stepei, zona silvostepei, zona nemorală, etajul nemoral, etajul boreal (molid), etajul subalpin și etajul alpin.

Perimetrul studiat se încadrează în zona pădurilor de foioase , subzona gorunului.

Modul actual de folosință este predominant pășune și în mai mică măsură este arabil.

Vegetația ierboasă din cadrul versantului se diferențiază în funcție de microrelief și de însușirile fizico-chimice ale învelișului de soluri.

În cadrul versanților și creștelor covorul vegetal este alcătuit din specii de *Agrostis tenuis* alături de care mai apar constant *Lotus corniculatus*, *Euforbia cyparissias*. Pajiștile sunt folosite ca pășuni cu valoare economică scăzută, datorită perioadei scurte de folosință, gradul avansat de îmbătrânire, băcătoriri și gradul de acoperire redus.

În zonele depresionare din cadrul versanților, vegetația ierboasă este dominată de *Agrostis alba* - care în unele cazuri trece în asociații de *Deschampia caespitosa*.

Alături de *Agrostis alba* în mod constant se întâlnesc *Anthoxanthum odoratum*, *Poa trivialis*, *Festuca pratensis*, *Trifolium repens* și unele *Cyperaceae* și *Juncaceae*.

Subetajul gorunetelor, caracterizat prin: *As. Quercu-Carpinetum orientalis*, Sancev, 1961), se remarcă prin numărul mare al speciilor meridionale: *Helleborus odorus*, *Echinops banaticus*, *Inula conyza*, *Saxifraga bulbifera*, *Ruscus aculeatus*. Pe pante umbrite și în văi se întâlnesc păduri de gorun cu carpen și tei argintiu (*As. Quercu-Carpinetum betuli*, Soo și Pocs, 1957).

Pe suprafețele de pajiște unde s-a instalat tufăriș și mărăciniș, speciile de arbuști sunt reprezentate de: *Crataegus monogyna* (păducel); *Rubus caesius* (mur); *Rosa canina* (măceș), etc. Încadrarea fitoclimatică a pajiștilor din UAT Hunedoara situează aceste pajiști în ZONA COLINARĂ.

4.2 Descrierea tipurilor de stațiune

După Chiriță și colab. (1977) marile unități bioclimatice din spațiul biogeografic al României sunt următoarele stațiuni:

Stațiuni forestiere alpine – A

Stațiuni subalpine –FSa

Stațiuni montane de molidiș FM3

Stațiuni montane de amestec de fag și rășinoase FM2

Stațiuni montane și premontane de făgete FM1+FD4

Stațiuni deluroase de făgete și gorunete FD3

Stațiuni deluroase de cvercete cu șleauri de deal FD2

Stațiuni deluroase cu cvercete cu stejar și amestecuri de diverse specii FD1

Stațiuni de câmpie forestieră CF

Stațiuni de stepă și silvostepă S

Pajiștea Municipiului Hunedoara luată în studiu pentru amenajament pastoral se află situată la o altitudine de 300-650 m, încadrându-se în stațiunile FD2, FD3.

În zona dealurilor înalte și a podișurilor pe versanți slab până la puternic înclinați sau pe terenurile practic orizontale și depresiuni ușoare pe substraturi necalcaroase, tipurile de stațiuni de gorunete (FD3) variază în raport cu expoziția, tipul de sol, tipul de humus și volumul edafic - factor ce determină troficitatea, regimul de umiditate și capacitatea de aprovizionare cu apă solului.

În zona dealurilor mijlocii și înalte determinate pentru diferențierea tipurilor de stațiune sunt forme de relief care condiționează în afara topoclimatului și volumul edafic și deci troficitatea și regimul de umiditate și capacitatea de aprovizionare cu apă a plantelor.

Substratul litologic și relieful condiționează apariția unor anumite tipuri de sol cu anumite regimuri de troficitate și umiditate constituind factorii principali ai diferențierii tipurilor de stațiuni.

Situat pe versanți predominant superior, cu expoziție însorită și înclinare moderată, cu soluri mediu podzolice, oligomezobazice, argiloiluviale, uneori slab pseudogleizate, slab humifere, nisipoase până la luteo-nisipoase, mijlociu productive pentru vegetația de pajiște.

Solurile sunt brune, moderat podzolice, slab până la moderat humifere, mijlociu profunde, predominant luto-nisipoase, semischeletice, cu drenaj intern bun, edafic submijlociu. Productivitatea pajiștilor este mijlocie.

4.3 Tipuri de pajiști. Descrierea tipurilor

În funcție de asemănările și deosebirile întâlnite la fitocenozele de pajiști din punct de vedere al compoziției floristice, exigențe față de factorii de mediu, a valorii lor biologice, agronomice și zootehnice, a structurii verticale sau orizontale, etc., pajiștile pot fi sistematizate în unități de diferite ranguri (Țucra și colab., 1987). Pentru identificarea tipurilor de pajiști de pe suprafața U.A.T Hunedoara s-au luat în considerare mai multe criterii, și anume: - compoziția floristică; - condițiile staționale; - productivitatea pajiștii; - măsurile tehnologice; - evoluția vegetației

Tipurile și subtipurile de pajiști din cadrul U.A.T Hunedoara au fost identificate în teren prin metode specifice de lucru (geobotanică, dublu metru și pratologică), și în funcție de fitocenozele cu asemănări și deosebiri din punct de vedere floristic și din punct de vedere al exigențelor ecologice. Cercetările în teren s-au realizat în următoarele etape: - recunoașterea terenului; - amplasarea suprafețelor de probă; - stabilirea mărimii suprafețelor; - efectuarea observațiilor și a releveelor

Tipul de pajiște este unitatea de vegetație ierboasă care cuprinde totalitatea fitocenozelor asemănătoare sub aspectul compoziției floristice, condiții staționale și productivității care supuse anumitor măsuri tehnologice, prezintă în general direcții evolutive specifice. Pentru necesitățile practice de exploatare rațională a pajiștilor se determină capacitatea de producție a tipurilor de pajiști. Aceasta se realizează prin acțiunea de caracterizare, cartare și bonitare a pajiștilor, care scot în evidență elementele esențiale din structura ecosistemului cu repercusiuni concrete asupra îmbunătățirii și folosirii lor raționale. Sistemul de clasificare tipologică și fitoecologică a pajiștilor cuprinde următoarele unități (Țucra și colab., 1987): -tipuri de pajiște – ca unitate sistematică de bază;

-subtipul de pajiște – unitate de nivel inferior;

-seria de tipuri;

-zona, respectiv etajul de pajiște.

Alături de tipul de pajiște identificat s-au calculat și indicii morfoproductivi, dar și valoare pastorală a pajiștilor analizate. În pajiștile analizate predomină asociații edificate de specii ca *Agrostis stolonifera*, *A. tenuis* (iarba câmpului), *Poa pratensis* (firuță), *Festuca valesiaca* *F. rupicola* (păiuș) și leguminoase ca *Lotus corniculatus* (ghizdei) și *Trifolium* (trifoi).

Gramineele participă cu un procent de 60-70%, leguminoasele au o pondere scăzută în comparație cu speciile de graminee, iar speciile din alte familii botanice reprezintă cca. 20-30 %. Suprapășunatul, subpășunatul, utilizarea nerațională și lipsa unor minime lucrări de întreținere au dus în timp la degradarea unor parcele de pajiști până la împădurirea acestora în unele cazuri sau zone invadate de specii nevaloroase și toxice.

Descrierea tipurilor de pajiști, conform literaturii de specialitate, existente în UAT Hateg:

Agrostis tenuis(predominantă) este o graminee valoroasă din punct de vedere furajer, cu grad ridicat de

consumabilitate. Vegetația are în componență numeroase specii cu valoare furajeră ridicată, dar și specii nevaloroase, dăunătoare și toxice. Adesea aceste pajiști sunt invadate și de vegetație lemnoasă dăunătoare ca păducelul (*Crataegus monogyna*), porumbarul (*Prunus spinosa*), măceșul (*Rosa canina*), în zone mai uscate și alunul (*Corylus avellana*), carpenul (*Carpinus betulus*), mestecănul (*Betula pendula*) în zone mai umede. Valoarea pastorală a pajiștilor de *Agrostis tenuis* este bună, ajungând la o producție de 10-15 t/ha MV și o capacitate de pășunat de 1,0-1,2 UVM/ha. A doua categorie de pajiști de acest tip, cu productivitate mijlocie, are o valoare pastorală mijlocie cu 5,0-7,5 t/ha MV și o capacitate de pășunat de 0,5-0,8 UVM/ha.

În cadrul pajiștilor analizate speciile edificatoare (dominate) sunt: *Agrostis tenuis*, *Agrostis stolonifera*, *Festuca rupicola*, *Festuca valesiaca*, *Holcus lanatus*, *Anthoxanthum odoratum*, *Lolium perenne*, *Poa pratensis*, *Trifolium repens*, *Agropyron repens*, *Cynosurus cristatus*, *Cynodon dactylon*.

Alături de speciile dominante și codominante, cu caracter de invazivitate apare feriga de câmp (Pteridium aquilinum), precum și vegetație arbustiferă și forestieră, cu consistență/procent de acoperire diferit de la o parcelă la alta.

Tabelul 4.1

Nr. Crt.	Parcela descriptivă Denumire	Tipul de pajiște	Suprafața
			(ha)
1		2	3
1	Bloc 1	Agrostis capillaris (Agrostis tenuis)	48
1	Bloc 2	Agrostis capillaris (Agrostis tenuis)	152,4
2	Bloc 3	Agrostis capillaris (Agrostis tenuis)	67,9
3	Bloc 4	Agrostis capillaris (Agrostis tenuis)	122,80
4	Bloc 5	Agrostis capillaris (Agrostis tenuis)	108,50
5	Bloc 6	Agrostis capillaris (Agrostis tenuis)	62,90
6	Bloc 7	Agrostis capillaris (Agrostis tenuis)	61,80
7	Bloc 8	Agrostis capillaris (Agrostis tenuis)	178,00
8	Bloc 9+10+11	Agrostis capillaris (Agrostis tenuis)	205,15
9	Bloc 13+14	Agrostis capillaris (Agrostis tenuis)	83,50
10	Bloc 12+16+17	Agrostis capillaris (Agrostis tenuis)	287,50
11	Bloc 15	Agrostis capillaris (Agrostis tenuis)	87,20
12	Bloc 18+19	Agrostis capillaris (Agrostis tenuis)	227,70
13	Bloc 20	Agrostis capillaris (Agrostis tenuis)	164,00
15	Bloc 21+22+23	Agrostis capillaris (Agrostis tenuis)	131,75
16	Bloc 24+25+26	Agrostis capillaris (Agrostis tenuis)	207,04

5. CADRUL DE AMENAJARE

5.1 Procedee de culegere a datelor din teren

Cartarea solului și bonitarea terenurilor s-a efectuat prin cercetarea profilului de sol (sondaje de adâncime) la adâncimea de 50-70 cm (pedologie), cât și prin recoltare de probe pentru studiul agrochimic. Principalele profile s-au amplasat pe pante, terase, depresiuni care caracterizează unitățile separate în cadrul teritoriului cercetat. Din aceste profile s-au ridicat și probe pentru analize fizico-chimice. În cadrul studiului s-au efectuat 39 de sondaje.

Analizele fizico-chimice au ajutat la caracterizarea genetică a solurilor, cât și la elaborarea complexului de măsuri agrotehnice, agrochimice sau ameliorative ce trebuie aplicate.

În cadrul acestui amenajament pastoral, pentru determinarea compoziției floristice, s-au utilizat metodele pratologică și fitosociologică (geobotanică). Datele referitoare la starea actuală a pajiștilor, prezența căilor de acces, a construcțiilor zoopastorale și surselor de apă, au fost obținute prin observații directe în teren.

5.2 Obiective social-economice și ecologice

Prezentul amenajament pastoral are ca obiectiv principal gestionarea corespunzătoare a pajiștilor din cadru U.A.T. Hunedoara prin:

- creșterea valorii pastorale a pajiștilor;
- eliminarea suprapășunatului și subpășunatului;
- eliminarea pășunatului continuu pe tot parcursul anului care depreciază producția de masă verde și scade calitatea acesteia;
- stoparea proliferării speciilor fără valoare furajeră (buruieni, specii invazive);
- stoparea extinderii vegetației arbustive;
- creșterea producției (calitativă și cantitativă) și implicit a încărcăturii cu animale la ha.

Prin sporirea producției pajiștilor vor crește și producțiile animalelor și implicit bunăstarea proprietarilor acestora, comunitatea rurală în general fiind strâns legată de producția agro-zootehnică care reprezintă principala sursă de venit.

Din punct de vedere ecologic, o exploatare rațională și controlată a acestor pajiști, duce la o creștere a biodiversității covorului vegetal și la protejarea degradării solului.

Organizarea unui pășunat rațional creează o imagine plăcută de aspect îngrijit al pajiștilor.

5.3 Stabilirea categoriilor de folosință a pajiștilor

Întreaga suprafață de pajiște supusă acestui Amenajament Pastoral va fi exploatată prin pășunat cu trei categorii de animale: ovine, bovine și cabaline. Factorii limitativi pe aceste pajiști sunt fie excesul de umiditate, eroziunea solului și seceta din perioada de vară sau lipsa lucrărilor de întreținere și îmbunătățire (lucrări tehnico- culturale).

5.4 Fundamentarea amenajamentului pastoral

Fundamentarea amenajamentului pastoral constă în soluțiile tehnologice și tehnice care asigură realizarea obiectivelor privind gospodărirea rațională a suprafețelor de pajiști din cadrul proiectului. Amenajamentul pastoral trebuie să respecte codul de bune practici agricole, angajamentele de agro-mediu și să fie în concordanță cu condițiile pedoclimatice ale arealului unde se află amplasată pajiștea (conform Ghidului de întocmire a amenajamentelor pastorale, 2014).

5.4.1 Durata sezonului de pășunat

Pășunile reprezintă cea mai ieftină sursă pentru asigurarea hranei erbivorelor în timpul perioadei de vegetație, având multiple avantaje ce decurg din efectele favorabile atât asupra animalelor, cât și asupra pășunilor în relația sol-plantă-animal. În Ordinul nr. 544 din 21 iunie 2013, Art. 6, se prevăd următoarele: (1) Începerea pășunatului se face în funcție de condițiile pedoclimatice și de gradul de dezvoltare a covorului ierbos. (2) Se evită începerea pășunatului prea devreme, care poate afecta perioada de regenerare, sănătatea și supraviețuirea plantelor. (3) Perioada de pășunat se va încheia în luna noiembrie, la o data stabilită în funcție de evoluția temperaturilor și regimul precipitațiilor.

(4) Data începerii și încheierii pășunatului, precum și modul de organizare a pășunatului, continuu sau pe tarlale, se stabilesc prin hotărâre a consiliului local. Ținând cont de toate caracteristicile climei zonale - durata sezonului de pășunat, în zona unde se află UAT Hunedoara, este de 175 de zile - depinde de fiecare an în parte. Animalele pot fi introduse în pajiști după data de 20 aprilie, în anii secetoși, în zonele de joase și după 1 mai în zonele mai înalte. Animalele trebuie scoase din pășune la sfârșitul lunii octombrie. Conform Normelor metodologice pentru aplicarea prevederilor Ordonanței de urgență a Guvernului nr. 34/2013 privind organizarea, administrarea și exploatarea pajiștilor permanente și pentru modificarea și completarea Legii fondului funciar nr. 18/1991, Art.10.(1) - introducerea animalelor pe pajiști este permisă doar în perioada de pășunat prevăzută în amenajamentul pastoral, iar la alin. (2) se stipulează: este interzis pășunatul în cazul excesului de umiditate a pajiștii. În faza tânără de vegetație plantele de pe pășuni au însușiri organoleptice deosebite (gust, miros) care măresc apetitul animalelor și ca urmare crește gradul de consumabilitate a ierbii care poate ajunge la 85-95%. Dacă pășunatul se începe prea devreme, când plantele sunt prea tinere și solul prea umed, asupra vegetației efectele negative sunt următoarele: - se distruge stratul de țelină, se bătătorește solul și se înrăutățește regimul de aer din sol. Se formează gropi și mușuroaie; - pe terenurile în pantă se declanșează eroziunea; - se modifică compoziția floristică dispărând plantele valoroase mai pretențioase din punct de vedere al apei, aerului și hranei din sol; - plantele fiind tinere au suprafața foliară redusă și vor folosi pentru refacerea lor substanțe de rezervă acumulate în organele din sol ce are ca efect epuizarea lor.

Efectele negative asupra animalelor sunt: - iarba prea tânără conține multă apă și ca atare are un efect laxativ epuizant, ceea ce duce la eliminarea excesivă a sărurilor minerale de Cu, Mg, Na; - conținând prea puțină celuloză nu se pretează la salivație și rumegare, animalele fiind predispuse la intoxicații și meteorizații; - conținutul mare de azot al ierbii tinere determină acumularea în stomac a amoniacului

și ca atare declanșarea unor fermentații periculoase. În aceeași măsură nu recomandăm nici folosirea pajiștilor prin pășunat mai târziu de 1 noiembrie. Ultimul pășunat trebuie să se realizeze cel mai târziu cu 20 - 30 zile înainte de instalarea înghețurilor permanente. Astfel plantele au posibilitatea să acumuleze glucide, să-și refacă masa vegetativă, ceea ce determină o mai bună suportare a înghețurilor pe de o parte, iar pe de altă parte pornirea timpurie în vegetație.

5.4.2 Numărul ciclurilor de pășunat

Ciclul de pășunat este intervalul de timp în care iarba de pe aceeași parcelă de exploatare, odată pășunată, se regenerează și devine din nou bună pentru pășunat.

Numărul ciclurilor de pășunat este în funcție de condițiile climatice și staționale, de sol, de compoziția floristică și de capacitatea de regenerare a pajiștilor. Pășunatul continuu (liber) - conform acestui sistem, animalele sunt lăsate să pască pe pășune de primăvara devreme și până toamna târziu. Sistemul este practicat în zonele unde producția pajiștilor permanente este mică și neuniform repartizată pe cicluri de pășunat; perioada de secetă din vară duce la

diminuarea producției în ciclurile trei și patru. În următorii ani, după ce se vor face toate lucrările de ameliorare a pajiștilor, unele pajiști pot fi tarlalizate și se va putea trece la pășunatul rațional cu garduri electrice.

5.4.3 Fânețele

În prezentul amenajament pastoral sunt cuprinse livezile tradiționale extensive în care fondul vechilor fânețe se conservă aproape în întregime, făcând din acestea unul dintre cele mai valoroase și mai bine conservate habitate tradiționale. Programul Național de Dezvoltare Rurală 2014 - 2020 (PNDR) vizează acordarea de plăți compensatorii pe suprafață pentru utilizatorii de terenuri agricole, pajiști. O astfel de categorie este reprezentată de Măsura 10 - Agro-mediu și climă urmărindu-se sprijinirea dezvoltării durabile a zonelor rurale, prin atingerea obiectivelor specifice și operaționale propuse.

În situația livezilor tradiționale utilizate extensiv, lipsa mecanizării cu utilaje grele și evitarea chimizării alături de aplicarea tehnicilor agricole tradiționale folosite (ce se reduc în fond la un pășunat non-intensiv și la cosit) vor favoriza menținerea integrală a habitatelor respective, a fondului cultural tradițional, a biodiversității precum și a învelișului edafic (Măsura 10 - Agro-mediu și climă, pachetele 1 și 2).

Atenție! Pe pajiștile eligibile sau sub contract APIA:

- Cositul poate începe doar după data de 1 iulie (pentru terenurile situate în UAT cu altitudini medii mai mari sau egale cu 600 m) sau după data de 15 iunie (pentru terenurile situate în UAT cu altitudini medii mai mici de 600 m);
- Cositul se poate efectua cu utilaje mecanizate de mică capacitate (utilaje cu lama scurtă și viteză mică de deplasare), fiind interzisă folosirea utilajelor grele (varianta 2.2),
 - Masa vegetală cosită trebuie adunată de pe suprafața pajiștii nu mai târziu de două săptămâni de la efectuarea cositului;
- Pășunatul se efectuează cu maxim 1 UVM pe hectar;
- Nu vor fi realizate însămânțări de suprafață sau supraînsămânțări (se pot face însămânțări cu specii din flora locală doar în cazurile când unele suprafețe sunt afectate accidental).

5.4.4 Capacitatea de pășunat

Capacitatea de pășunat sau încărcătura de animale pe pășune reprezintă numărul de animale care se repartizează la o pășune în funcție de producția acestora și calitatea nutrețului. Capacitatea de pășunat se exprimă în U.V.M./ha și se determină cu ajutorul formulei:

$$CP = \frac{P}{R} \quad \text{în care}$$

Cp – capacitatea de pășunat

P - producția reală totală a pășunii

R - necesarul de iarbă pentru o Unitatea Vită Mare (UVM) pentru durata sezonului de pășunat, corespunzător timpului în care se realizează producția.

Necesarul de masă verde/cap/zi pentru UVM este de 65 kg, din care efectiv consumată este de 50 kg/cap/zi. Conversia în UVM a speciilor de animale domestice este redat în tabelul 5.1, date după care s-a stabilit încărcătura de animale în primul an.

Tabelul 5.1

Categoria de animale	Coeficientul de conversie	Capete/UVM
Tauri, vaci și alte bovine de mai mult de 2 ani, ecvidee de mai mult de 6 luni	1,0	1,0
Bovine între 6 luni și 2 ani	0,6	1,6
Bovine de mai puțin de 6 luni	0,4	2,5
Ovine	0,15	6,6
Caprine	0,15	6,6

Pentru determinarea producției reale pe pășiștile studiate, productivitatea a fost corectată cu un coeficient de consumabilitate (K) care se stabilește după formula:

$$K = \frac{P}{C} \times 100, \text{ în care}$$

Nr. crt.	Trup pășune	Suprafața de pășune ha	Greutate probă grame	Masă verde estimată kg/ciclu/ha				Producția Kg/ha	Producția totală to
				I	II	III	IV		
1	Bloc 1	48	180	1800	1125	900	675	4500	216,00
2	Bloc 2	152,4	192	1920	1200	960	720	4800	731,52
3	Bloc 3	67,9	200	2000	1250	1000	750	5000	339,50
4	Bloc 4	122,80	180	1800	1125	900	675	4500	553
5	Bloc 5	108,50	200	2000	1250	1000	750	5000	542,5
6	Bloc 6	62,90	200	2000	1250	1000	750	5000	314,5
7	Bloc 7	61,80	180	1800	1125	900	675	4500	278,1
8	Bloc 8	178,00	180	1800	1125	900	675	4500	801
9	Bloc 9+10+11	205,15	200	2000	1250	1000	750	5000	1025,75
10	Bloc 13+14	83,50	180	1800	1125	900	675	4500	375,75
11	Bloc 12+16+17	287,50	200	2000	1250	1000	750	5000	1437,5
12	Bloc 15	87,20	188	1880	1175	940	705	4700	409,84
13	Bloc 18+19	227,70	192	1920	1200	960	720	4800	1092,96
14	Bloc 20	164,00	180	1800	1125	900	675	4500	738
15	Bloc 21+22+23	131,75	188	1880	1175	940	705	4700	619,225
16	Bloc 24+25+26	207,04	180	1800	1125	900	675	4500	931,68
	TOTAL	2196,14			1179,68	943,75	707,8125	4718,75	10406,425

P - producția reală a pășunii

C - producția totală

Pentru stabilirea producției reale, efectiv consumată de animale, deci a coeficientului de folosire a pășiștii, după ce s-a încheiat pășunatul, se cosesc resturile vegetale neconsumate, buruieni sau plante călcate pe 5-10 m² și raportarea ei la producția totală, după formula:

$$Cf = \frac{Pt - Rn}{Pt} \times 100, \text{ în care}$$

Cf - coeficient de folosire (producție reală)

Pt – producția totală kg/ha

Rn – resturi neconsumate kg/ha

Producția totală de iarbă s-a determinat prin cosirea și cântărirea producției de iarbă de pe suprafețele de probă (foto), amplasate omogen din punct de vedere al compoziției floristice și al producției, și raportarea acesteia la ha și întreaga suprafață. Producția de masă verde pe o pășune scade de la un ciclu de pășunat la altul.

După Dumitru Stelian și colaboratorii săi – 2002 – producția de masă verde pe cicluri de pășunat se prezintă astfel:

Producția de masă verde pe cicluri de pășunat, exprimată în procente.

Ciclu de pășunat	% ciclu
I	40
II	25
III	20
IV	15

Producția totală de masă verde estimată pe baza producției obținute de pe suprafețele de probă, pe trupuri de pășune se prezintă astfel:

Atentie! Pe pajistile eligibile sau sub contract APIA: pășunatul se efectuează cu maxim 1,0 UVM (Unitate Vită Mare) - maxim o bovină la hectar – a se vedea tabelele de conversie din Ghidul pentru Fermieri de la APIA.

6. ORGANIZAREA, ÎMBUNĂTĂȚIREA, DOTAREA ȘI FOLOSIREA PAJIȘTILOR

Deși pășunile și fânețele au fost folosite din cele mai vechi timpuri pentru asigurarea hranei animalelor, practica exploatării și gospodăririi acestora a progresat foarte încet, unele metode și concepții învechite menținându-se și astăzi. Pe lângă revizuirea acestor vechi concepții și metode privind punerea în valoare a acestei importante resurse naturale, au fost lămurite o serie de probleme legate de sporirea producției, de obținerea unor nutrețuri de bună calitate și de folosirea mai rațională și mai economică a acestora.

În perioada anterioară, pajiștile au fost întreținute necorespunzător, ceea ce a determinat înaintarea vegetației lemnoase pe aceste suprafețe, fapt care a determinat reducerea suprafețelor de pajiști și implicit scăderea producției de masă verde. Dar în ultimii 2 – 3 ani, datorită concesionării unor suprafețe și înscrierea acestora la APIA, s-au efectuat lucrări de curățire a pajiștilor pe suprafețe reduse.

6.1. Lucrări de repunere în valoare a suprafețelor de pajiști

Lucrări de mărire și recuperare a suprafețelor pășunabile:

- transformarea pășunilor împădurite constituie o lucrare prin care se mărește suprafața de pășunat;
- defrișarea vegetației arborescente cu vârsta de până la 20 ani, vegetație și consistență sub 0,4 și a vegetației arbustive (lăstăriș de anin, carpen, fag, mesteacăn și plop, precum și tufele de păducel, mur, măceș și porumbar);
- distrugerea și împrăștierea mușuroaielor.

Lucrări de protecție a vegetației și solului:

- combaterea buruienilor, ierburilor nevaloroase, precum și a plantelor toxice;
Existența buruienilor constituie o cerință în modul de exploatare a pajiștilor. În general, aceste plante la maturitate împrăștie sămânța pe sol. Modul de combatere al acestora este în funcție de specie și modul de răspândire. În caz de răspândire grupată se poate apela la mobilizarea solului și apoi la însămânțări cu amestecuri adecvate de plante erbacee.
Pentru situația în care plantele toxice sunt dispersate, se poate apela la o combatere chimică, folosindu-se diferite erbicide în funcție de plantă. Dacă pajiștiile luate în cadrul acestui amenajament au angajamente agro-mediu, se va folosi metoda cosirilor repetate care duc în mod treptat la dispariția acestora.
- combaterea eroziunii solului.

Pentru menținerea și combaterea eroziunii solului se impune menținerea și crearea unui covor ierbos încheiat. Menținerea unei vegetații ierboase continue se face prin lucrări adecvate de întreținere, precum și prin exploatarea rațională a acesteia.

Pentru stabilizarea solului contra eroziunii s-au propus lucrări de supraînsămânțări, oprirea de la pășunat, nivelare și însămânțare, gârdulețe.

Lucrări de corectare și menținere a fertilității solului conform planului de fertilizare întocmit de OSPA HUNEDOARA atașat (Anexa 1)

Pe trupurile de pășune ce nu fac obiectul solicitării de sprijin financiar de la APIA este necesară aplicarea de îngrășăminte minerale cu azot, fosfor și potasiu, în funcție de zonă și tipul de pajiște.

Pentru trupurile de pășune din zonă, unde solul este acid, se recomandă aplicarea de amendamente în doze de până la 5 tone/ha, conform planului de fertilizare întocmit de OSPA HUNEDOARA.

- fertilizarea cu îngrășăminte naturale și târlire
Necesarul de îngrășăminte s-a stabilit în funcție de însușirile fizico-chimice ale solului (Anexa 2)

Fertilizarea prin târlire este cea mai eficientă metodă pentru îmbunătățirea calității solului și productivității pajiștilor. Câteva date necesare a fi cunoscute pentru fertilizarea prin târlire sunt prezentate în următorul tabel:

Date privind efectuarea fertilizării prin târlire				
Specia de animale	Suprafața care poate fi de un animal m ²	Timp târlire (nopti)		Dimensiunile loc târlire pentru 100 capete
		Pășuni bune și mijlocii	Pășuni degradate	
Bovine	2 – 3	2 – 3	5 – 6	20X10
Ovine	1 – 2	2 – 3	5 – 6	10X10

Timpul de târlire se reduce în cazul ploilor, la 1 – 2 nopti.

Fertilizarea cu îngrășăminte naturale se face cu 20 – 25 tone gunoi de grajd sau 30 tone îngrășământ semilichid bine fermentat.

Lucrări de refacere a covorului ierbos:

- însămânțări și supraînsămânțări.

O importanță deosebită pentru sporirea producției pășunilor o au și lucrările de reînsămânțare, pentru care se recomandă folosirea unui amestec de graminee și leguminoase.

Amestecuri de ierburi (kg/ha) recomandate pentru reînsămânțare

pe zone de cultura și mod de folosire

(P=pasunat, F=fâneată ; M=mixt)

Zona	Etajul pădurilor de foioase (gorun, fag)						
	4	5	6	7	8	9	10
Număr amestec	4	5	6	7	8	9	10
Mod de exploatare	PM	P	F	MF	PM	M	M
<i>Dactylis glomerata</i> (Golomăt)	10	-	10	12	-	9	10
<i>Festuca pratensis</i> (Păiuș de livezi)	8	-	-	5	15	-	13
<i>Phleum pratense</i> (Timofică)	5	-	8	5	6	7	7
<i>Lolium perenne</i> (Raigras englezesc)	2	-	-	-	4	9	-
<i>Festuca arundinacea</i> (Păiuș înalt)	-	25	-	-	-	-	-
<i>Festuca rubra</i> (Păiuș roșu)	-	-	-	-	-	-	-
<i>Poa pratensis</i> (Firuță)	2	-	-	-	2	-	-
<i>Bromus inermis</i> (Obsigă nearistată)	-	-	-	-	-	-	-
<i>Trifolium repens</i> (Trifoi alb)	3	3	-	-	3	3	3
<i>Trifolium pratense</i> (Trifoi roșu)	-	-	12	-	-	5	-
<i>Lotus corniculatus</i> (Ghizdei)	-	-	-	3	-	-	5

<i>Medicago sativa</i> (Lucerna albastră)	-	-	-	5	-	-	-
<i>Onobrychis viciifolia</i> (Sparcetă)	-	-	-	-	-	-	-
Total sămânță (cu valoarea culturală 100%)	30	28	30	30	30	33	38

6.2. Lucrări preliminare obligatorii

Înainte de efectuarea lucrărilor specifice de îmbunătățire a covorului ierbos sunt necesare lucrări de eliminare a eroziunii solului, excesului sau lipsei de umiditate, reacției solului acidă sau bazică, invazia de plante dăunătoare și vegetație lemnoasă.

Alături de cele arătate trebuie menționat faptul că, aplicarea lucrărilor agrotehnice mecanizate și mai ales mobilizarea solului se face pe terenuri cu înclinare de până la 15 – 20°. Pe terenurile cu pantă mai mare, lucrările se vor executa manual în limita posibilităților.

Din cele expuse, se observă complexitatea lucrărilor necesare a se efectua în comparație cu cele executate până acum.

6.2.1. Combaterea eroziunii solului

Aceasta este determinată de forma versanților, lungime, expoziție, precipitații atmosferice, însușirile fizice ale solului, starea vegetației și în special activitățile omului și animalelor.

Eroziunea este favorizată de versanți cu profil drept, pantă mare la înclinație și lungime, intensitate și durată mai mare a ploii, textura mai nisipoasă a solului, lipsa vegetației lemnoase, lucrări din deal în vale și altele. Pentru reducerea eroziunii se vor lua următoarele măsuri:

- limitarea sezonului de pășunat la cel optim;
- evitarea pășunatului pe pante, pe timp ploios;
- supraînsămânțarea golurilor de pajiști și a celor cu covor rărit;
- respectarea încărcăturii de animale;
- amplasarea pe pășuni a unor perdele de protecție pe curbele de nivel.

6.2.2. Eroziunea de adâncime – nu este cazul

6.2.3. Eliminarea excesului de umiditate

Cele mai mari suprafețe cu exces de umiditate se întâlnesc în luncile râurilor, ceea ce determină scăderea producției și calității pajiștii.

Eliminarea excesului de umiditate se poate face prin:

- efectuarea de șanțulețe de scurgere a apelor de suprafață;
- evitarea pășunatului pe teren umed;
- cultivarea de specii iubitoare de apă (salcie, arin, plop);

Efectuarea de drenuri

6.2.4. Corectarea reacției extreme

Reacția optimă a solului pentru plantele de pe pajiști este cuprinsă între 6,0 – 7,5, respectiv de la slab acidă la neutră.

Specii indicatoare pentru aciditatea solului sunt *Nardus stricta* (țepoșica), *Rumex acetosella*, *Genista tinctoria* (grozama), iarba neagră.

Corectarea acidității solului se face prin aplicarea de amendamente în doze de 5 to/ha CaCO₃, 3 – 4 to/ha CaO, aplicate o dată la 10 ani. Amendamentele se vor aplica toamna târziu după sezonul de pășunat și uneori în ferestrele iernii, în toate trupurile de pasune conform studiului pedologic întocmit de OSPA HUNEDOARA.

6.2.5. Combaterea vegetației lemnoase

În absența lucrărilor anuale de curățire, în urma folosirii neraționale și în special abandonul sau subîncărcarea cu animale, speciile lemnoase se instalează treptat pe pajiști, mărinđ gradul de acoperire de la un an la altul.

După un număr de ani de absențe a lucrărilor de îngrijire, vegetația lemnoasă instalată se va defrișa pe bază de documentații și studii care prevăd detaliile de organizare, executare lucrări și valorificarea materialului lemnos.

Vegetația lemnoasă nefolosită și dăunătoare producției pajiștilor este compusă din arbori și arbuști din grupa foioaselor reprezentată prin fag, carpen, cer, mesteacăn, alun, mur, porumbar și măceș.

Caracteristic pentru arborii din grupa foioaselor este faptul că, după tăiere aceștia lăstăresc foarte puternic, atât din colet, cât și din rădăcină. La executarea lucrărilor de defrișare trebuie să se scoată coletul cu cât mai multe rânduri.

Curățarea arboretelor de pe pășune se face manual și cu ferăstraie mecanice, sau prin dezrădăcinare cu ajutorul mașinilor, în unele cazuri fiind nevoie de utilaje grele. Distrugerea lăstărișului se face prin curățire an de an până la dispariție sau prin metode chimice cu arboricide.

Distrugerea arboretului prin tăiere trebuie completată cu fasonarea, clasarea și valorificarea materialului lemnos rezultat. Materialul care nu prezintă valoare economică va fi așezat în maroane și apoi distrus prin ardere.

6.2.6. Combaterea plantelor dăunătoare

Combaterea individuală a plantelor este cea mai eficientă măsură, dar necesită urmărirea compoziției floristice și intervenția atunci când apar plante dăunătoare.

6.2.7. Combaterea mușuroaielor

Mușuroaiile pot fi de origine animală (cârțițe, furnici, mistreți) sau origine vegetală - tufe dese de graminee. Distrugerea acestora se face primăvara sau toamna prin lucrări de grăpare a pajiștilor, iar cele înțelenite cu mașini de curățat pajiști care taie, mărunțește și împrăștie uniform mușuroaiile pe teren.

6.2.8. Lucrări de repunere în valoare a suprafețelor de pășiți

Pentru mărirea suprafeței de pășunat prin lucrări agrotehnice se propun următoarele lucrări:

- înlăturarea vegetației lemnoase cu vârsta mai mică de 20 ani
- înlăturarea vegetației arbustive
- scoaterea cioatelor
- combaterea plantelor dăunătoare
- nivelare musuroaie
- culegere pietre și resturi lemnoase
- combaterea eroziunii solului
- dr enari si desecari ,date prezentate în Tabelul 6.1.a pe trupuri de pășune.

*****LUCRĂRILE PROPUSE A SE EFECTUA VOR FII ÎN CONFORMITATE CU METODOLOGIA ȘI RESPECTAREA BUNELOR CONDIȚII AGRICOLE ȘI DE MEDIU ,DENUMITE ÎN CONTINUARE GAEC DAR SE VA ȚINE CONT ȘI DE CERINȚELE APIA ,ÎN MOD SPECIAL PENTRU PAJIȘTIILE ELIGIBILE SAU AFLATE SUB ANGAJAMENT APIA-AGRO-MEDIU ÎN DERULARE ,RESPECTIV MĂSURA 10 –AGRO-MEDIU ȘI CLIMĂ.**

Tabelul 6.1 a

pășune / parcelă descriptivă		Volumul lucrărilor de îmbunătățire (ha)								
Denumire	Suprafața (ha)	Înlăturarea vegetației arbutive	Tăierea arboretelor, scoaterea cioatelor	Combaterea plantelor dăunătoare și toxice	Culegerea pietrelor și resturilor lemnoase	Nivelarea mușuroaielor	Combaterea eroziunii solului	Drenări, desecări	Tota	
2	3	4	5	6	7	8	9	10	11	
Bloc 1	48	Da	Da	Da	Da	Da	Da	Da		
Bloc 2	152,4	Da	Da	Da	Da	Da	Da	Da		
Bloc 3	67,9	Da	Da	Da	Da	Da	Da	Da		
Bloc 4	122,80	Da	Da	Da	Da	Da	Da	Da		
Bloc 5	108,50	Da	Da	Da	Da	Da	Da	Da		
Bloc 6	62,90	Da	Da	Da	Da	Da	Da	Da		
Bloc 7	61,80	Da	Da	Da	Da	Da	Da	Da		

Bloc 8	178,00	Da	Da	Da	Da	Da	Da	Da	
Bloc 9+10+11	205,15	Da	Da	Da	Da	Da	Da	Da	
Bloc 13+14	83,50	Da	Da	Da	Da	Da	Da	Da	
Bloc 12+16+17	287,50	Da	Da	Da	Da	Da	Da	Da	
Bloc 15	87,20	Da	Da	Da	Da	Da	Da	Da	
Bloc 18+19	227,70	Da	Da	Da	Da	Da	Da	Da	
Bloc 20	164,00	Da	Da	Da	Da	Da	Da	Da	
Bloc 21+22+23	131,75	Da	Da	Da	Da	Da	Da	Da	
Bloc 24+25+26	207,04	Da	Da	Da	Da	Da	Da	Da	
L	2196,14	2196,14							

Tabelul 6.1 b

Trup de pășune /parcelă descriptivă			Volumul de lucrări de îmbunătățire (ha)			
Nr. crt.	Denumire	Suprafața (ha)	Fertilizare chimică	Fertilizare organică	Supraînsămânțare	Reînsămânțare
0	2	3	4	5	6	7
1	Bloc 1	48	-	48	-	-
2	Bloc 2	152,4	-	152,4	-	-
3	Bloc 3	67,9	-	67,9	-	-
4	Bloc 4	122,80	-	122,80	-	-
5	Bloc 5	108,50	-	108,50	-	-
6	Bloc 6	62,90	-	62,90	-	-
7	Bloc 7	61,80	-	61,80	-	-
8	Bloc 8	178,00	-	178,00	-	-
9	Bloc 9+10+11	205,15	-	205,15	-	-
10	Bloc 13+14	83,50	-	83,50	-	-
11	Bloc 12+16+17	287,50	-	287,50	-	-
12	Bloc 15	87,20	-	87,20	-	-
13	Bloc 18+19	227,70	-	227,70	-	-
14	Bloc 20	164,00	-	164,00	-	-
15	Bloc 21+22+23	131,75	-	131,75	-	-
16	Bloc 24+25+26	207,04	-	207,04	-	-
	TOTAL	2196,14	-	2196,14	-	-

Date orientative privind fertilizarea cu azot, fosfor și potasiu sunt prezentate și în Tabelul 6.2.

Date orientative privind fertilizarea pajiștilor permanente cu îngrășăminte chimice (kg s.a./ha/an) Tabelul 6.2

Tipul de pajiște	N	P₂O₅	K₂O
1. <i>Festuca valesiaca</i>	100 – 200	50 – 60 (20 -25)	-
2. <i>Festuca rupicola</i>	100 – 200	50 – 60 (20 -25)	50 – 60 (40 - 50)
3. <i>Agrostis capillaris</i>			
- productive	150 – 200	75 – 100 (35 - 45)	75 – 100 (60 – 80)
- slabe	100 – 150	50 – 75 (20 - 35)	50 – 75 (40 - 60)
4. <i>Festuca rubra</i>	150	75 (50)	75 (60)
5. <i>Nardus stricta</i>	200	100 (45)	100 (80)
6. <i>Festuca airoides</i>	100	50 (20)	50 (40)

6.3 Metode de îmbunătățire a pajiștilor prin fertilizare, reînsămânțare și supraînsămânțare

Pentru realizarea unor producții mai mari de furaje și de calitate corespunzătoare, covorul ierbos al pajiștilor naturale necesită a fi susținut prin fertilizare chimică sau organică și după caz, corectarea reacției solului prin amendare.

La fertilizarea pajiștilor trebuie să ținem seama de unele particularități specifice, ca:

- înclinația versanților;
- numărul destul de mare de specii;
- mai multe cicluri de pășunat.

Cea mai importantă resursă de fertilizanți o reprezintă îngrășămintele organice (gunoi de grajd, urină, compost), un caz aparte îl constituie fertilizarea pășunilor prin tîrlire, fiind cea mai ieftină metodă de fertilizare (date prezentate la pct.6.1.c).

Fertilizarea cu îngrășămintele organice se va face pe toate suprafețele de pajiști care sunt sub angajament de agromediu la APIA, iar pentru celelalte suprafețe se poate efectua și fertilizarea cu îngrășămintele chimice pe bază de azot, fosfor și potasiu (date prezentate la pct.6.1.c), în funcție de tipul de pajiște.

Refacerea parțială a covorului ierbos se execută după defrișarea vegetației lemnoase invadante, scoaterea cioatelor, adunarea pietrelor, nivelarea terenului și alte măsuri care să faciliteze înființarea, întreținerea și folosirea pajiștilor.

Refacerea totală se va face pe pajiști cu pante până la 30%, peste aceste limite se propune: - împădurirea;

- autoînsămânțarea, acolo unde sunt specii valoroase.

După pregătirea patului germinativ, la refacerea totală sau parțială se tasează terenul și apoi se seamănă în rânduri la adâncimea de 1,5 – 2 cm, după care se tasează din nou.

Pentru refacerea totală sau parțială se alege un amestec de graminee și leguminoase perene pentru pajiști, în funcție de tipul pajiștilor.

Amestec de graminee și leguminoase perene propuse pentru supraînsămânțare și reînsămânțare:

Nr.crt.	Denumirea speciei	Participare în amestec (kg/ha)			
1	Dactylis glomerata	16	-	4	12
2	Festuca pratensis	6	12	6	4
3	Lolium perene	2	6	2	-
4	Phleum pratense	-	4	10	4
5	Poa pratensis	2	2	2	2
6	Trifolium repens	2	2	2	2
7	Festuca rubra	-	2	-	-
8	Lotus corniculatus	2	2	2	2
TOTAL		30	30	28	26

Alături de cele prezentate mai sus trebuie menționat faptul că, aplicarea lucrărilor agrotehnice mecanizate și mai ales mobilizarea solului se face pe terenuri cu pante de până la 15 – 20% și corelarea acestora cu aplicarea dozelor optime de îngrășăminte chimice sau organice, astfel încât să fie respectate angajamentele de agromediu.

!!! NU SE VOR EFECTUA LUCRĂRI MECANIZATE PE PAJIȘTILE ELIGIBILE SAU SUB ANGAJAMENT APIA ,RESPECTIV MĂSURA 10., PLĂȚI DE AGROMEDIU ȘI CLIMĂ,PACHETUL 2 –VARIANTA 2.1, CU REFERIRE LA PAJIȘTI.

6.4 Capacitatea de pășunat actuală și în perspectivă

a) Capacitatea de pășunat actuală

Nr. crt.	Trup de pajiște	Suprafața parcelei de exploatare (ha)	Producția de masă verde (to/ha)	Coeficient de folosire (%)	Producția de masă utilă (to/ha)	Producția totală de masă verde (t)	ZAF *	Încărcare cu UVM	
								/1 ha	Total
0	1	2	3	4	5=3X4	6=2X3	7=5/0,05	8=7/DSP	9=2X8
1	Bloc 1	48	4,50	80,00	3,60	216,00	72,00	0,41	19,75
2	Bloc 2	152,4	4,80	80,00	3,84	731,52	76,80	0,44	66,88
3	Bloc 3	67,9	5,00	85,00	4,25	339,50	85,00	0,49	32,98
4	Bloc 4	122,80	4,50	80,00	3,60	552,60	72,00	0,41	50,52
5	Bloc 5	108,50	5,00	85,00	4,25	542,50	85,00	0,49	52,70
6	Bloc 6	62,90	5,00	85,00	4,25	314,50	85,00	0,49	30,55
7	Bloc 7	61,80	4,50	80,00	3,60	278,10	72,00	0,41	25,43
8	Bloc 8	178,00	4,50	80,00	3,60	801,00	72,00	0,41	73,23
9	Bloc 9+10+11	205,15	5,00	85,00	4,25	1025,75	85,00	0,49	99,64
10	Bloc 13+14	83,50	4,50	80,00	3,60	375,75	72,00	0,41	34,35
11	Bloc 12+16+17	287,50	5,00	85,00	4,25	1437,50	85,00	0,49	139,64
12	Bloc 15	87,20	4,80	80,00	3,84	418,56	76,80	0,44	38,27
13	Bloc 18+19	227,70	4,50	80,00	3,60	1024,65	72,00	0,41	93,68

14	Bloc 20	164,00	4,70	80,00	3,76	770,80	75,20	0,43	70,47
15	Bloc 21+22+23	131,75	4,50	80,00	3,60	592,88	72,00	0,41	54,21
16	Bloc 24+25+26	207,04	4,80	80,00	3,84	993,79	76,80	0,44	90,86
	TOTAL	2196,14						0,44	973,18

*ZAF- număr zile animal furajat pe pășune; DSP – durată sezon pășunat
0,05 – cantitatea de masă verde, în tone, consumată efectiv de UVM/zi

Stabilirea încărcăturii cu animale a unei pășuni se face în baza determinărilor prin cosire a producției de iarbă pe cicluri de pășunat și stabilirea coeficientului de folosire (consumabilitatea) a ierbii. Producția se determină prin cosire și cântărire a ierbii pe o suprafață de probă. Coeficientul de folosire exprimat în procente se stabilește prin cosirea resturilor neconsumate (Rn) pe suprafața de probă, după scoaterea animalelor din tarla și raportarea ei la producția totală.

$$Cf = \frac{Pt - Rn}{Pt} \times 100, \text{ în care}$$

Cf - coeficient de folosire (producție reală)

Pt – producția totală kg/ha

Rn – resturi neconsumate kg/ha

Nr. crt.	Denumire tarla	Producția totală kg/ha	Rn Kg/ha	Coeficientul de folosire %	Producția m.v. utilă kg/ha
1	Bloc 1	4500	900	80	4500
2	Bloc 2	4800	960	80	4800
3	Bloc 3	5000	750	85	5000
4	Bloc 4	4500	900	80	4500
5	Bloc 5	5000	750	85	5000
6	Bloc 6	5000	750	85	5000
7	Bloc 7	4500	900	80	4500
8	Bloc 8	4500	900	80	4500
9	Bloc 9+10+11	5000	750	85	5000
10	Bloc 13+14	4500	900	80	4500
11	Bloc 12+16+17	5000	750	85	5000
12	Bloc 15	4700	940	80	4700
13	Bloc 18+19	4800	960	80	4800
14	Bloc 20	4500	900	80	4500
15	Bloc 21+22+23	4700	940	80	4700
16	Bloc 24+25+26	4500	900	80	4500

Prin aplicarea lucrărilor agrotehnice se estimează o creștere a producției de iarbă de 1,5 – 2 ori, iar coeficientul de folosire va crește până la 95%, date prezentate în tabelul privind capacitatea de pasunat în perspectiva în urma aplicării măsurilor propuse în prezentul amenajament pastoral.

b) Capacitatea de pășunat în perspectivă, în urma efectuării lucrărilor de îmbunătățire (defrișare, curățare pajiște, nivelare, reînsămânțare, supraînsămânțare, fertilizare).

Nr. crt.	Trup de pajiște	Suprafața parcelei de exploatare (ha)	Producția de masă verde (to/ha)	Coeficient de folosire (%)	Producția de masă verde utilă (to/ha)	Producția totală de masă verde (t)	ZAF*	Încărcare cu UVM	
								/1 ha	Total
0	1	2	3	4	5=3X4	6=2X3	7=5/0,05	8=7/DSP	9=2X8
1	Bloc 1	48	8,00	90	7,20	384,00	144,00	0,82	39,50
2	Bloc 2	152,4	8,00	90	7,20	1219,20	144,00	0,82	125,40
3	Bloc 3	67,9	8,00	95	7,60	543,20	152,00	0,87	58,98
4	Bloc 4	122,80	8,00	90	7,20	982,40	144,00	0,82	101,05
5	Bloc 5	108,50	8,00	90	7,20	868,00	144,00	0,82	89,28
6	Bloc 6	62,90	8,00	95	7,60	503,20	152,00	0,87	54,63
7	Bloc 7	61,80	8,00	95	7,60	494,40	152,00	0,87	53,68
8	Bloc 8	178,00	8,00	90	7,20	1424,00	144,00	0,82	146,47
9	Bloc 9+10+11	205,15	8,00	95	7,60	1641,20	152,00	0,87	178,19
10	Bloc 13+14	83,50	8,00	90	7,20	668,00	144,00	0,82	68,71
11	Bloc 12+16+17	287,50	8,00	95	7,60	2300,00	152,00	0,87	249,71
12	Bloc 15	87,20	8,00	90	7,20	697,60	144,00	0,82	71,75
13	Bloc 18+19	227,70	8,00	90	7,20	1821,60	144,00	0,82	187,36
14	Bloc 20	164,00	8,00	90	7,20	1312,00	144,00	0,82	134,95
15	Bloc 21+22+23	131,75	8,00	90	7,20	1054,00	144,00	0,82	108,41
16	Bloc 24+25+26	207,04	8,00	90	7,20	1656,32	144,00	0,82	170,36
	TOTAL	2196,14						0,83 7143	1838,44

*ZAF- număr zile animal furajat pe pășune; DSP – durată sezon pășunat
0,05 – cantitatea de masă verde, în tone, consumată efectiv de un UVM/zi

Se observă că și încărcătura cu animale pe hectar și total suprafață crește în același ritm cu producția, realizându-se o încărcătură de la 0,82 UVM/ha până la 0,87 UVM/ha, iar producția ar putea ajunge la 8000 kg/ha sau chiar mai mult, iar procentul de consumabilitate crește pînă la 95%, în funcție de realizarea lucrărilor agrotehnice propuse prin angajament.

6.5 Organizarea pășunatului pentru diferitele specii de animale

După ce s-au aplicat toate metodele de îmbunătățire a covorului ierbos a unei pajiști, după caz prin curățire de vegetație dăunătoare, fertilizare organică și chimică, supraînsămânțare, reînsămânțare, amendare, etc., problema cea mai importantă rămâne valorificarea producției de iarbă prin cosire și / sau păscut cu animalele (Marușca T. și colab., 2014). De aceea trebuie să se acorde o atenție la fel de mare metodelor de folosire ca și metodelor de îmbunătățire a producției unei pajiști, pentru a se obține rezultatele scontate. Metodele de pășunat se clasifică în două categorii: pășunatul liber (continuu sau nerațional) și pășunatul rațional. Ambele metode au variante pentru exploatarea intensivă și extensivă

Pășunatul continuu (liber) este sistemul de pășunat practicat, în zonă, din cele mai vechi timpuri, fiind un sistem extensiv. Conform acestui sistem, animalele sunt lăsate să pască pe pășune de primăvara devreme și până toamna târziu - sistem practicat în zonă, unde producția pajiștilor permanente este mică și neuniform repartizată pe cicluri de pășunat. Perioada de secetă din vară duce la diminuarea producției în ciclurile trei și patru. În următorii ani, după ce se vor face toate lucrările de ameliorare a pajiștilor, unele pajiști pot fi tarlalizate (în mod special blocurile fizice – cu subvenții APIA) și se va putea trece la pășunatul rațional cu garduri electrice.

Recomandări:

Practicarea unor variante de raționalizare a pășunatului continuu:

- conducerea turmelor pe un anumit traseu, care din când în când este modificat. Astfel animalele nu stau în același loc, ci pășunează pe locuri diferite și în aceeași zi și în zile diferite; - pășunatul în front. În acest caz animalele sunt dirijate în deplasarea lor pe pășune de către un cioban ce le permite înaintarea numai pe măsura consumării plantelor; - pășunatul continuu (liber) intensiv simplificat unde parcelarea este redusă în mod substanțial la 1-2 parcele cu efect direct asupra diminuării cheltuielilor ocazionale de parcelare și alimentare cu apă. În momentul în care producția pajiștii se va îmbunătăți considerabil se va putea trece la organizarea unui pășunat rațional, pe anumite unități de exploatare.

Pășunatul rațional (prin rotație). Are ca principiu împărțirea pășunii în tarlale și intrarea succesivă cu animalele pe tarlale. Organizarea unui pășunat rațional (prin rotație) presupune stabilirea numărului de parcele (tarlale) în care se împarte pajiștea, suprafața acestora și durata de timp cât stau animalele pe tarla. În această metodă pășunea este păscută doar pentru anumite perioade, intercalate cu pauze care permit refacerea plantelor din pajiști (25-30 de zile). Ciclul de pășunat se referă la durata de refacere a pajiștii și durata pășunatului pe o tarla. Astfel în intervalul de pășunat de 180 de zile (25.04.-20.10.), avem 4-6 cicluri de pășunat în funcție de evoluția factorilor climatici. În general în zonă pe timpul verii vegetația pajiștilor suferă foarte mult. Și această metodă prezintă mai multe variante:

O primă variantă – pășunatul dozat, pe care o recomandăm pentru pajiștile permanente, cu producții mai mici de 8 t/ha m.v. utilizate în mod special cu oile, se referă la atribuirea unei suprafețe mai mari de pășune, pe care animalele stau o perioadă mai lungă de timp. Suprafața tarlalei se calculează în funcție de producția pășunii și de numărul de animale. Tarlalele sunt utilizate în succesiune.

Varianta intensivă - a pășunatului rațional constă în împărțirea pășunii în 8-12 tarlale și intrarea succesivă cu animalele pe tarlale. Această variantă este deja mai pretențioasă și se recomandă acolo unde producția pășunii depășește 13-15 t/ha masă verde. Conform Ordinului 544/2013 și a literaturii de specialitate, pentru stabilirea numărului de tarlale se face raportul între durata de refacere a vegetației pajiștii și durata pășunatului pe o tarla:

$$N.t. = D.r. \div D.p.$$

în care: Ø N.t. - numărul de tarlale; Ø D.r. - durata de refacere a pajiștii (pentru regenerarea plantelor), cu variații cuprinse între 24 și 50 zile, în funcție de numărul ciclului de pășunat, condițiile meteorologice, altitudine, tipuri de plante etc.; Ø D.p. - durata de pășunat pe o tarla cu variații cuprinse între 3 și 6 zile.

Numărul de tarlale se majorează cu 1-2, reprezentând tarlalele care se scot anual prin rotație de la pășunat, pentru aplicarea metodelor de îmbunătățire. După stabilirea numărului de tarlale și a suprafețelor acestora se trece la delimitarea tarlalelor. Delimitarea tarlalelor – se realizează prin formele naturale ale reliefului (râuri, văi) vegetația lemnoasă existentă (liziere, pâlcuri de arbori), drumuri, semne convenționale sau prin garduri. Gardurile fixe sunt formate din stâlpi înalți de 1,5 m de la suprafața solului, cu distanța între ei de 3-4 m, pe care se fixează 3-4 rânduri de sârmă ghimpată sau șipci. Gardurile interioare pot avea numai două rânduri de sârmă. Gardurile fixe sunt costisitoare și necesită lucrări permanente de întreținere.

Gardurile electrice – cu păstor electric, reprezintă soluția cea mai bună pentru organizarea pășunatului pe tarlale. În interiorul tarlalelor se pot delimita suprafețe mai mici, pe care animalele să stea 1-2 zile sau doar o jumătate de zi. Delimitarea între parcele se poate face și prin garduri vii formate din foioase. Gardurile sunt indispensabile din punct de vedere tehnologic, economic și ecologic. Ele reduc viteza vânturilor, asigură umbra pentru animale în zilele toride, păstrează umiditatea solului, produc oxigen. Se recomandă următorii arbuști: soc, lemn câinesc, gledice, sălcioară, cătină albă, păducel, alun, etc.

Avantajele sistemului rațional (în oricare din variante de pășunat) sunt:

- se limitează timpul petrecut de animale pe un anumit teritoriu;
- sporește producția pășunilor ca urmare a faptului că plantele după folosire au timp pentru refacere;
- ciclurile de pășunat determină o mai bună uniformizare a producțiilor în decursul perioadei de vegetație;
- înlăturarea pășunatului selectiv prin faptul că animalele sunt obligate să consume toate speciile, adică atât cele valoroase cât și cele nevaloroase, ceea ce face ca procentul de buruieni să se reducă și deci să se îmbunătățească compoziția floristică a pajiștii;
- folosirea uniformă a întregii suprafețe de pășunat, nemaexistând suprafețe subpășunate (cu plante

nevaloroase) sau suprapășunate (cu plante valoroase); - sporește gradul de consumabilitate al plantelor;

- posibilitatea aplicării lucrărilor de îmbunătățire a pajiștilor, inclusiv fertilizare, irigare etc.;

- animalele nu distrug țelina și în consecință nu se declanșează fenomene erozionale;

- obținerea unor producții mai mari la animale (lapte, carne) prin faptul că au la dispoziție tot timpul furajul în cantitatea și de calitate corespunzătoare;

- prevenirea îmbolnăvirii animalelor de parazitoze pentru că în intervalul de 25-30 zile cât animalele lipsesc de pe tarla ouăle și larvele paraziților sunt omorâte de acțiunea razelor solare;

- posibilitatea grupării animalelor pe categorii omogene, ceea ce prezintă mari avantaje din punct de vedere tehnic, economic, și organizatoric.

6.6 Căi de acces

La fiecare corp de pajiște trebuie să existe un drum de acces pe care să poată circula mijloace auto și mecanizate, ca să efectueze în bune condiții, în sezonul primăvară-vară-toamnă, toate transporturile necesare, inclusiv pentru mersul animalelor la și de la pășune. De la drumul principal de acces la corpul de pajiști se vor deschide și amenaja drumuri în continuare, pe cât posibil la toate trupurile de pajiști, iar în interiorul fiecărui trup se vor amenaja drumuri sau căi de acces simple, până la adăposturile de animale, la stâne, la adăpători, depozite de furaje, silozuri etc.

La proiectarea și execuția drumurilor pastorale se ține seama de unele criterii, și anume: - drumul să servească pe cât posibil mai multor scopuri: pastorale, forestiere, turistice, etc.; - să ofere posibilități de acces la o cât mai mare suprafață de pajiști; - să traverseze cât mai puține văi și pâraie, în vederea reducerii volumului lucrărilor de artă, poduri, podețe etc. și să evite complet locurile înmlăștinate; - să fie pietruit, de la drumul de legătură până la corpul de pajiști; să solicite un cost redus pe fiecare kilometru.

6.7 Construcții zoopastorale și surse de apă

O lucrare de deosebită importanță se referă la asigurarea apei pe pășune. Modul de amenajare depinde de sursa de apă. Cel mai indicat este folosirea surselor de apă naturale (râuri, izvoare, fântâni) dar, care să nu fie poluate. Se cunoaște că producțiile obținute de la animale sunt mult influențate de calitatea și cantitatea apei. În general, animalele beau multă apă, cantitățile consumate fiind condiționate de mai mulți factori. Astfel, cu cât animalele sunt mai grele și dau producții mai mari de lapte, vor consuma mai multă apă.

De asemenea, consumul de apă este în strânsă legătură cu conținutul de substanță uscată ingerată. În mod obișnuit, pentru 1kg SU ingerată, bovinele au nevoie de 4-5 l apă, iar ovinele și cabalinele de 2-3 l apă. Când adăpatul se face în râuri trebuie amenajată o porțiune de râu unde animalele să aibă acces fără a fi periclitate de accidentări.

Recomandăm pietruirea porțiunilor respective pentru a preîntâmpina înmlăștinarea. Tot adăpători (jgheaburi) se fac și atunci când adăpatul se face din fântâni. La construirea adăpătorilor trebuie să se țină seama de câteva elemente pentru ca adăpatul să se desfășoare în bune condiții și cât mai repede.

Recomandări:

Verificarea anuală a sursei de apă: fântâni, surse de apă naturale -izvoare, ape curgătoare;

- Înainte de a intra cu animalele pe pășune trebuie reparate și dezinfectate adăpătorile (jgheburile);
- Amenajarea locurilor de adăpat, în cazul în care adăpatul se face din râuri, Verificarea anuală a sursei de apă (fântâni), ce deservește stânele;
- Forarea unor fântâni acolo unde este cazul.

7. DESCRIERE PARCELARĂ

Prezentarea tabelară a fiecărei parcele descriptive care compun pajiștile amenajate

U.A.T	Trup de pajiște	Parcela descriptivă	Suprafața (ha)	Categorie de folosință	Unitate de relief	Configurație Culme Versant
Hunedoara	Bloc 1	Bloc 1	48,00	Pășune	Deal	
Altitudine: 425-441, Expoziție: Toate direcțiile, Înclinație: 3-18% Sol: conform ortofotoplanurii anexate						
Date staționale suplimentare: Eroziune moderată, rezerva în humus moderată, textura lut mediu nisipos						
Tip de pajiște: <i>Agrostis tenuis</i> – <i>Festuca pratensis</i>						
Graminee: 60% - <i>Agrostis tenuis</i> 25%, <i>Festuca pratensis</i> 15%, <i>Lolium perenne</i> 10%, <i>Festuca</i> sp. 5%, <i>Nardus stricta</i> 5%						
Leguminoase: 35% - <i>Trifolium repens</i> 25%, <i>Lotus corniculatus</i> 5%, <i>Onobrychis viciifolia</i> 3%, <i>Medicago sativa</i> 2%						
Diverse plante: 4% - <i>Achillea millefolia</i> 2%, <i>Plantago</i> sp. 1%, <i>Taraxacum officinalis</i> 1%						
Plante dăunătoare și toxice: 1% <i>Euphorbia cyparissias</i> 0,2%, <i>Carex</i> sp. 0,2%, <i>Onopordon acotium</i> 0,2%, <i>Carduus acantoides</i> 0,2%, <i>Eryngium campestre</i> 0,2%						
Grad de acoperire cu vegetație a parcelei: 98%						
Încărcarea cu animale: actual – conform tabel pct 6.4 litera a perspectivă – conform tabel pct 6.4 litera b						
Vegetația arbustivă: Vegetația arbustivă: păducel, mur, măces, lăstăriș, diferite specii						
Lucrări executate: nu s-au efectuat lucrări de întreținere						
Lucrări propuse: - arborii cu vârsta peste 20 de ani rămân pentru umbră, reducerea eroziunii solului și prevenirea alunecărilor de teren curățarea arbustivă combatere plante dăunătoare reînsămânțări cu amestec de graminee perene și leguminoase valoroase ridicare topografică și înscrierea în cartea funciara fertilizare cu îngrășăminte organice, în special prin tărnire Producția actuală de masă verde - conform tabel pct 6.4 litera a Producția de masă verde în perspectivă - conform tabel pct 6.4 litera b						

U.A.T	Trup de pajiște	Parcela descriptivă	Suprafața(ha)	Categorie de folosință	Unitate de relief	Configurație
Hunedoara	Bloc 2	Bloc 2	152,4	Pășune	Deal Deal	Terasa, Culme Versant
Altitudine: 392-454, Expoziție: Toate direcțiile, Înclinație: 3-18 % Sol: conform ortofotoplanuri anexate						
Date staționale suplimentare: Eroziune moderată, rezerva în humus mică, apa freatică la adâncime, textură lut nisipos argilos						
Tip de pajiște: <i>Agrostis tenuis</i> – <i>Festuca pratensis</i>						
Graminee: 55% - <i>Agrostis tenuis</i> 30%, <i>Festuca pratensis</i> 10%, <i>Nardus stricta</i> 5%, <i>Dactylis glomerata</i> 5%, <i>Poa sp.</i> 5%						
Leguminoase: 40% - <i>Trifolium sp.</i> 25%, <i>Melilotus officinalis</i> 5%, <i>Lotus corniculatus</i> 5%, <i>Vicia sp.</i> 5%						
Diverse plante: 4% - <i>Achillea millefolia</i> 2%, <i>Taraxacum officinalis</i> 1%, <i>Plantagos sp.</i> 0,5%, <i>Verbascum phlomoides</i> 0,5%						
Plante dăunătoare și toxice: 1% <i>Euphorbia cyparissias</i> 0,3%, <i>Adonis vernalis</i> 0,2%, <i>Onopordon aconitium</i> 0,2%, <i>Carduus acantoides</i> 0,2%, <i>Letidium ruderales</i> 0,1%						
Grad de acoperire cu vegetație a parcelei: 90%						
Încărcarea cu animale: actual – conform tabel pct 6.4 litera a perspectivă – conform tabel pct 6.4 litera b						
Vegetația lemnoasă: Vegetația arbustivă: păducel, mur, măces, lăstăriș, diferite specii						
Lucrări executate: nu s-au efectuat lucrări de întreținere						
Lucrări propuse: - înlăturare vegetație arbustivă reinsamantări cu amestec de graminee perene și leguminoase valoroase combatere eroziune sol combatere plante dăunătoare și toxice fertilizare cu îngrășăminte organice prin târlire ridicare topografică și înscriere în cartea funciară Producția actuală de masă verde - conform tabel pct 6.4 litera a Producția de masă verde în perspectivă - conform tabel pct 6.4 litera b						

U.A.T	Trup de pajiște	Parcela descriptivă	Suprafața(ha)	Categorie de folosință	Unitate de relief	Configurație
Hunedoara	Bloc 3	Bloc 3	67,9	Pășune	Deal	Culme , Versant
Altitudine: 331-392, Expoziție: Toate direcțiile , Înclinație: 3-12% Sol: conform ortofotoplanuri anexate						
Date staționale suplimentare: grohotișuri pe o suprafață de 3,81 ha, respectiv 16%, rezerva humus mică						
Tip de pajiște: <i>Agrostis tenuis</i> – <i>Festuca pratensis</i>						
Graminee: 69% - <i>Agrostis tenuis</i> 35%, <i>Festuca pratensis</i> 24%, <i>Nardus stricta</i> 5%, <i>Poa sp.</i> 5%						
Leguminoase: 25% - <i>Trifolium repens</i> 15%, <i>Lotus corniculatus</i> 5%, <i>Medicago sativa</i> 5%						
Diverse plante: 5% - <i>Achillea millefolia</i> 1,5%, <i>Verbascum phlomoides</i> 1,5%, <i>Taraxacum officinalis</i> 1%, <i>Plantagos sp.</i> 0,5%, <i>Fragaria vesca</i> 0,5%						
Plante dăunătoare și i toxice: 1% <i>Euphorbia cyparissias</i> 0,2%, <i>Carex sp.</i> 0,2%, <i>Onopordon acotium</i> 0,2%, <i>Carduus acantoides</i> 0,2% , <i>Eryngium campestre</i> 0,2%,						
Grad de acoperire cu vegetație a parcelei – 96%						
Încărcarea cu animale: actual – conform tabel pct 6.4 litera a perspectivă – conform tabel pct 6.4 litera b						
Vegetația lemnoasă: Vegetația arbustivă: păducel, mur, măces, lăstăriș, diferite specii						
Lucrări executate: nu s-au efectuat lucrări de întreținere						
Lucrări propuse: curățarea vegetației arbustive adunare pietre și cioate fertilizare cu îngrășăminte organice prin târlire reînsămânțare cu amestec de graminee perene și leguminoase valoroase Producția actuală de masă verde - conform tabel pct 6.4 litera a Producția de masă verde în perspectivă - conform tabel pct 6.4 litera b						

U.A.T	Trup de pajiște	Parcela descriptivă	Suprafața(ha)	Categorie de folosință	Unitate de relief	Configurație Frunte terasa, Versant
Hunedoara	Bloc 4	Bloc 4	122,80	Pășune	Deal	
Altitudine: 375-457, Expoziție: Toate direcțiile , Înclinație: 3-16% Sol: conform ortofotoplanuri anexate						
Date staționale suplimentare: adâncime apă freatică >10m, reacție sol slab acidă, rezervă în humus moderată						
Tip de pajiște: <i>Agrostis tenuis</i> – <i>Festuca pratensis</i>						
Graminee: 69% - <i>Agrostis tenuis</i> 35%, <i>Festuca pratensis</i> 24%, <i>Nardus stricta</i> 5%, <i>Poa sp.</i> 5%						
Leguminoase: 25% - <i>Trifolium repens</i> 15%, <i>Lotus corniculatus</i> 5%, <i>Medicago sativa</i> 5%						
Diverse plante: 5% - <i>Achillea millefolia</i> 1,5%, <i>Verbascum phlomoides</i> 1,5%, <i>Taraxacum officinalis</i> 1%, <i>Plantagos sp.</i> 0,5%, <i>Fragaria vesca</i> 0,5%						
Plante dăunătoare și toxice: 1% <i>Euphorbia cyparissias</i> 0,2%, <i>Carex sp.</i> 0,2%, <i>Onopordon acotium</i> 0,2%, <i>Carduus acantoides</i> 0,2% , <i>Eryngium campestre</i> 0,2%.						
Grad de acoperire cu vegetație a parcelei – 96%						
Încărcarea cu animale: actual – conform tabel pct 6.4 litera a perspectivă – conform tabel pct 6.4 litera b						
Vegetația lemnoasă: Vegetația arbustivă: păducel, mur, măces, lăstăriș, diferite specii						
Lucrări executate: -						
Lucrări propuse: - taiere arbuști și scoatere cioate combatere plante dăunătoare reinsamintari cu amestec de graminee perene și leguminoase valoroase fertilizare cu îngrășăminte organice prin târlire administrare amendamente amenajare sursa de apă și confecționare jgheab de adăpare ridicare topografică și înscrierea în cartea funciara Producția actuală de masă verde - conform tabel pct 6.4 litera a Producția de masă verde în perspectivă - conform tabel pct 6.4 litera b						

U.A.T	Trup de pajiște	Parcela descriptivă	Suprafața(ha)	Categorie de folosință	Unitate de relief	Configurație Culme , Versant
Hunedoara	Bloc 5	Bloc 5	108,50	Pășune	Deal	
Altitudine: 439-471, Expoziție: Toate direcțiile Înclinație: 2-14%- Sol: conform ortofotoplanuri anexate						
Date staționale suplimentare: Reacție sol slab acidă, rezerva humus moderată						
Tip de pajiște: <i>Agrostis tenuis</i> – <i>Festuca pratensis</i>						
Graminee: 75% - <i>Agrostis tenuis</i> 35%, <i>Festuca patensis</i> 20%, <i>Nardus stricta</i> 15% <i>Poa</i> sp. 5%.						
Leguminoas: 14% - <i>Lotus corniculatus</i> 5%, <i>Trifolium</i> sp. 4%, <i>Melilotus officinalis</i> 3%, <i>Onobrichis viciifolia</i> 2%						
Diverse plante: 5% - <i>Achillea millefolia</i> 1%, <i>Rumex acetosa</i> 1%, <i>Plantagos</i> sp. 1%, <i>Taraxacum officinalis</i> 1%, <i>Cardaria draba</i> 0,5%, <i>Fragaria vesca</i> 0,5%						
Plante dăunătoare și toxice: 1% <i>Euphorbia cyparissias</i> 0,2%, <i>Eryngium campestre</i> 0,2%, <i>Carex</i> sp. 0,2%, <i>Onopordon acontium</i> 0,2%, <i>Carduus acantoides</i> 0,2%						
Grad de acoperire cu vegetație a parcelei: 95%						
Încărcarea cu animale: actual – conform tabel pct 6.4 litera a perspectivă – conform tabel pct 6.4 litera b						
- Vegetația arbustivă: Vegetația arbustivă: păducel, mur, măces, lăstăriș, diferite specii						
Lucrări executate: -						
Lucrări propuse: - curățare vegetație arbustivă combatere plante toxice dăunătoare administrare amendamente nivelarea mușuroaielor reînsămânțare cu amestec de graminee perene și leguminoase valoroase fertilizare cu îngrășăminte organice prin târlire ridicare topografică și înscrierea în cartea funciara recondiționare sursa de apă și confecționare jgheab de adapare Producția actuală de masă verde - conform tabel pct 6.4 litera a Producția de masă verde în perspectivă - conform tabel pct 6.4 litera b						

U.A.T	Trup de pajiște	Parcela descriptivă	Suprafața(ha)	Categorie de folosință	Unitate de relief	Configurație
Hunedoara	Bloc 6	Bloc 6	62,90	Pășune	Deal	Versant, culme
Altitudine: 343-455, Expoziție Toate direcțiile, Înclinație: 8-14% Sol: conform ortofotoplanuri anexate						
Date staționale suplimentare: usoare tendințe de eroziune pe culmea versantului						
Tip de pajiște: <i>Agrostis tenuis</i> – <i>Festuca pratensis</i>						
Graminee: 74% - <i>Agrostis tenuis</i> 39%, <i>Festuca pratensis</i> 25%, <i>Lolium sp.</i> 5%, <i>Nardus stricta</i> 5%						
Leguminoase: 20% - <i>Trifolium sp.</i> 15%, <i>Lotus corniculatus</i> 5%						
Diverse plante: 5% - <i>Achillea millefolia</i> 3%, <i>Plantagos sp.</i> 2%						
Plante dăunătoare și toxice: 1% <i>Euphorbia cyparissias</i> 0,5%, <i>Cirsium</i> 0,3%, <i>Cardus sp.</i> 0,2%						
Grad de acoperire cu vegetație a parcelei: 92%						
Încărcarea cu animale – actual – conform tabel pct 6.4 litera a perspectivă – conform tabel pct 6.4 litera b						
- Vegetația arbustivă: Vegetația arbustivă: păducel, mur, măces, lăstăriș, diferite specii						
Lucrări executate:- Lucrări propuse: - curățare vegetație arbustivă combatere plante toxice dăunătoare administrare amendamente nivelarea mușuroaielor reînsămânțare cu amestec de graminee perene și leguminoase valoroase fertilizare cu îngrășăminte organice prin târlire ridicare topografică și înscrierea în cartea funciara recondiționare sursa de apă și confecționare jgheab de adapare Producția actuală de masă verde - conform tabel pct 6.4 litera a Producția de masă verde în perspectivă - conform tabel pct 6.4 litera b						

U.A.T	Trup de pajiște	Parcela descriptivă	Suprafața(ha)	Categorie de folosință	Unitate de relief	Configurație
Hunedoara	Bloc 7	Bloc 7	61,80	Pășune	Deal	Culme ,Versant
Altitudine: 391-422, Expoziție: Toate direcțiile , Înclinație: 4-12% Sol: conform ortofotoplanuri anexate						
Date staționale suplimentare: sol cu schelet cu structură aparentă, spre vale tendințe de eroziune						
Tip de pajiște: Agrostis tenuis – Festuca pratensis						
Graminee: 75% - Agrostis tenuis 30%, Festuca pratensis 25%, Poa sp. 10%, Lolium sp. 5%, Nardus stricta 5%						
Leguminoase: 20% - Trifolium sp. 15%, Lotus corniculatus 5%,						
Diverse plante: 4% - Plantago sp. 1%, Achillea millefolia 1%, Capsela bursa pastoris 1%, Plantagos sp. 0,5%, Taraxacum officinalis 0,5%						
Plante dăunătoare și toxice: 1% - Cyrsium sp. 0,3%, Euphorbia cyparissias 0,3%, Eryugium 0,2%, Ranunculum acer 0,2%						
Grad de acoperire cu vegetație a parcelei: 98%						
Încărcarea cu animale: actual – conform tabel pct 6.4 litera a perspectivă – conform tabel pct 6.4 litera b						
Vegetația lemnoasă: - Vegetația arbustivă: păducel, mur, măces, lăstăriș, diferite specii						
Lucrări executate: - nu au fost executate						
Lucrări propuse: - curățare vegetație arbustivă combatere eroziune sol reînsămânțare cu amestec de graminee perene și leguminoase valoroase continuare fertilizare cu îngrășăminte organice ridicare topografică și intabulare în cartea funciară Producția actuală de masă verde - conform tabel pct 6.4 litera a Producția de masă verde în perspectivă - conform tabel pct 6.4 litera b						

U.A.T	Trup de pajiște	Parcela descriptivă	Suprafața(ha)	Categorie de folosință	Unitate de relief	Configurație
Hunedoara	Bloc 8	Bloc 8	178,00	Pășune	Deal	Culme ,Versant
Altitudine: 295-316, Expoziție: Toate direcțiile , Înclinație: 6-16%, Sol: conform ortofotoplanuri anexate						
Date staționale suplimentare: Eroziune scăzută, rezerva în humus mijlocie, apa freatică la adâncime, textură lut nisipos argilos						
Tip de pajiște: <i>Agrostis tenuis</i> – <i>Festuca pratensis</i>						
Graminee: 75% - <i>Agrostis tenuis</i> 30%, <i>Festuca pratensis</i> 25%, <i>Poa</i> sp. 10%, <i>Lolium</i> sp. 5%, <i>Nardus stricta</i> 5%						
Leguminoase: 20% - <i>Trifolium</i> sp. 15%, <i>Lotus corniculatus</i> 5%,						
Diverse plante: 4% - <i>Plantago</i> sp. 1%, <i>Achillea millefolia</i> 1%, <i>Capsela bursa pastoris</i> 1%, <i>Plantagos</i> sp. 0,5%, <i>Taraxacum officinalis</i> 0,5%						
Plante dăunătoare și toxice: 1% - <i>Cirsium</i> sp. 0,3%, <i>Euphorbia cyparissias</i> 0,3%, <i>Eryugium</i> 0,2%, <i>Ranunculum acer</i> 0,2%						
Grad de acoperire cu vegetație a parcelei: 91%						
Încărcarea cu animale: actual – conform tabel pct 6.4 litera a perspectivă – conform tabel pct 6.4 litera b						
- Vegetația arbustivă: Vegetația arbustivă: păducel, mur, măces, lăstăriș, diferite specii						
Lucrări executate: -						
Lucrări propuse: - curățare vegetație arbustivă reînsămânțare cu amestec de graminee perene si leguminoase valoroase amenajare sursa de apă nivelare mușuroaie combatere eroziune sol continuare fertilizare cu îngrășăminte organice ridicare topografică și intabulare în cartea funciară Producția actuală de masă verde - conform tabel pct 6.4 litera a Producția de masă verde în perspectivă - conform tabel pct 6.4 litera b						

3

U.A.T	Trup de pajiște	Parcela descriptivă	Suprafața(ha)	Categorie de folosință	Unitate de relief	Configurație Terasa, Culme Versant
Hunedoara	Bloc 9+10+11	Bloc 9+10+11	205,15	Pășune	Deal	
Altitudine: 305-365, Expoziție: Toate direcțiile, Înclinație: 6-16% Sol: conform ortofotoplanuri anexate						
Date staționale suplimentare: tendințe de eroziune spre vale și alunecare						
Tip de pajiște: <i>Agrostis tenuis</i> – <i>Festuca pratensis</i>						
Graminee: 75% - <i>Agrostis tenuis</i> 30%, <i>Festuca pratensis</i> 25%, <i>Poa</i> sp. 10%, <i>Lolium</i> sp. 5%, <i>Nardus stricta</i> 5%						
Leguminoase: 20% - <i>Trifolium</i> sp. 15%, <i>Lotus corniculatus</i> 5%,						
Diverse plante: 4% - <i>Plantago</i> sp. 1%, <i>Achillea millefolia</i> 1%, <i>Capsela bursa pastoris</i> 1%, <i>Plantagos</i> sp. 0,5%, <i>Taraxacum officinalis</i> 0,5%						
Plante dăunătoare și toxice: 1% - <i>Cirsium</i> sp. 0,3%, <i>Euphorbia cyparissias</i> 0,3%, <i>Eryugium</i> 0,2%, <i>Ranunculum acer</i> 0,2%						
Grad de acoperire cu vegetație a parcelei: 96%						
Încărcarea cu animale: actual – conform tabel pct 6.4 litera a perspectivă – conform tabel pct 6.4 litera b						
- Vegetația arbustivă: Vegetația arbustivă: păducel, mur, măces, lăstăriș, diferite specii						
Lucrări executate: -						
Lucrări propuse: curățarea vegetație arbustivă nivelare mușuroaie reînsămânțări cu amestec de graminee perene și leguminoase valoroase amenajare sursa de apă combatere plante dăunătoare și toxice combatere eroziune sol efectuare fertilizări cu îngrășăminte organice ridicare topografică și intabulare în cartea funciară Producția actuală de masă verde - conform tabel pct 6.4 litera a Producția de masă verde în perspectivă - conform tabel pct 6.4 litera b						

U.A.T	Trup de pajiște	Parcela descriptivă	Suprafața(ha)	Categorie de folosință	Unitate de relief	Configurație Culme, Versant
Hunedoara	Bloc 13+14	Bloc 13+14	83,50	Pășune	Deal	
Altitudine: 286-331, Expoziție: Toate direcțiile, Înclinație: 10-24%, Sol: conform ortofotoplanuri anexate						
Date staționale suplimentare: Eroziune scăzută, rezerva în humus mijlocie, apa freatică la adâncime, textură lut nisipos argilos						
Tip de pajiște: <i>Agrostis tenuis</i> – <i>Festuca pratensis</i>						
Graminee: 75% - <i>Agrostis tenuis</i> 30%, <i>Festuca pratensis</i> 25%, <i>Poa</i> sp. 10%, <i>Lolium</i> sp. 5%, <i>Nardus stricta</i> 5%						
Leguminoase: 20% - <i>Trifolium</i> sp. 15%, <i>Lotus corniculatus</i> 5%,						
Diverse plante: 4% - <i>Plantago</i> sp. 1%, <i>Achillea millefolia</i> 1%, <i>Capsela bursa pastoris</i> 1%, <i>Plantagos</i> sp. 0,5%, <i>Taraxacum officinalis</i> 0,5%						
Plante dăunătoare și toxice: 1% - <i>Cirsium</i> sp. 0,3%, <i>Euphorbia cyparissias</i> 0,3%, <i>Eryugium</i> 0,2%, <i>Ranunculum acer</i> 0,2%						
Grad de acoperire cu vegetație a parcelei: 91%						
Încărcarea cu animale: actual – conform tabel pct 6.4 litera a perspectivă – conform tabel pct 6.4 litera b						
- Vegetația arbustivă: Vegetația arbustivă: păducel, mur, măces, lăstăriș, diferite specii						
Lucrări executate:						
Lucrări propuse: - curățare vegetație arbustivă curățarea arboretului, soaterea cioatelor, curățarea plantelor dăunătoare tăieri de transformare, arborii cu vârsta peste 20 de ani rămân pentru umbrire, reducerea eroziunii solului și prevenirea alunecărilor de teren efectuare de reînsămânțări, cu amestec de graminee perene și leguminoase valoroase întocmire proiecte de execuție pentru lucrările de îmbunătățire a pajiștilor Producția actuală de masă verde - conform tabel pct 6.4 litera a Producția de masă verde în perspectivă - conform tabel pct 6.4 litera b						

U.A.T	Trup de pajiște	Parcela descriptivă	Suprafața(ha)	Categorie de folosință	Unitate de relief Deal	Configurație Versant
Hunedoara	Bloc 12+16+17	Bloc 12+16+17	287,50	Pășune		
Altitudine: 240-387, Expoziție: Toate direcțiile , Înclinație: 6-12% Sol: conform ortofotoplanuri anexate						
Date staționale suplimentare: tendințe de eroziune spre vale și alunecare						
Tip de pajiște: <i>Agrostis tenuis</i> – <i>Festuca pratensis</i>						
Graminee: 75% - <i>Agrostis tenuis</i> 30%, <i>Festuca pratensis</i> 25%, <i>Poa</i> sp. 10%, <i>Lolium</i> sp. 5%, <i>Nardus stricta</i> 5%						
Leguminoase: 20% - <i>Trifolium</i> sp. 15%, <i>Lotus corniculatus</i> 5%,						
Diverse plante: 4% - <i>Plantago</i> sp. 1%, <i>Achillea millefolia</i> 1%, <i>Capsela bursa pastoris</i> 1%, <i>Plantagos</i> sp. 0,5%, <i>Taraxacum officinalis</i> 0,5%						
Plante dăunătoare și toxice: 1% - <i>Cirsium</i> sp. 0,3%, <i>Euphorbia cyparissias</i> 0,3%, <i>Eryugium</i> 0,2%, <i>Ranunculum acer</i> 0,2%						
Grad de acoperire cu vegetație a parcelei: 96%						
Încărcarea cu animale: actual – conform tabel pct 6.4 litera a perspectivă – conform tabel pct 6.4 litera b						
- Vegetația arbustivă: Vegetația arbustivă: păducel, mur, măces, lăstăriș, diferite specii						
Lucrări executate: -						
Lucrări propuse: curățarea vegetație arbustivă nivelare mușuroaie reînsămânțări cu amestec de graminee perene și leguminoase valoroase amenajare sursa de apă combatere plante dăunătoare și toxice combatere eroziune sol efectuare fertilizări cu îngrășăminte organice ridicare topografică și intabulare în cartea funciară Producția actuală de masă verde - conform tabel pct 6.4 litera a Producția de masă verde în perspectivă - conform tabel pct 6.4 litera b						

U.A.T	Trup de pajiște	Parcela descriptivă	Suprafața (ha)	Categorie de folosință	Unitate de relief	Configurație Culme, Versant
Hunedoara	Bloc 15	Bloc 15	87,20	Pășune	Deal	
Altitudine: 238-242, Expoziție: Toate direcțiile , Înclinație: 6-16% Sol: conform ortofotoplanuri anexate						
Date staționale suplimentare: tendințe de eroziune spre vale și alunecare						
Tip de pajiște: <i>Agrostis tenuis</i> – <i>Festuca pratensis</i>						
Graminee: 75% - <i>Agrostis tenuis</i> 30%, <i>Festuca pratensis</i> 25%, <i>Poa</i> sp. 10%, <i>Lolium</i> sp. 5%, <i>Nardus stricta</i> 5%						
Leguminoase: 20% - <i>Trifolium</i> sp. 15%, <i>Lotus corniculatus</i> 5%,						
Diverse plante: 4% - <i>Plantago</i> sp. 1%, <i>Achillea millefolia</i> 1%, <i>Capsela bursa pastoris</i> 1%, <i>Plantagos</i> sp. 0,5%, <i>Taraxacum officinalis</i> 0,5%						
Plante dăunătoare și toxice: 1% - <i>Cirsium</i> sp. 0,3%, <i>Euphorbia cyparissias</i> 0,3%, <i>Eryugium</i> 0,2%, <i>Ranunculum acer</i> 0,2%						
Grad de acoperire cu vegetație a parcelei: 96%						
Încărcarea cu animale: actual – conform tabel pct 6.4 litera a perspectivă – conform tabel pct 6.4 litera b						
- Vegetația arbustivă: Vegetația arbustivă: păducel, mur, măces, lăstăriș, diferite specii						
Lucrări executate: -						
Lucrări propuse: curățarea vegetație arbustivă nivelare mușuroaie reînsămânțări cu amestec de graminee perene si leguminoase valoroase amenajare sursa de apă combatere plante dăunătoare și toxice combatere eroziune sol efectuare fertilizări cu îngrășăminte organice ridicare topografică și intabulare în cartea funciară Producția actuală de masă verde - conform tabel pct 6.4 litera a Producția de masă verde în perspectivă - conform tabel pct 6.4 litera b						

U.A.T	Trup de pajiște	Parcela descriptivă	Suprafața (ha)	Categorie de folosință	Unitate de relief Deal	Configurație Terasa, Versant,
Hunedoara	Bloc 18+19	Bloc 18+19	227,70	Pășune		
Altitudine: 284-393, Expoziție: Toate direcțiile , Înclinație: 10-14% Sol: conform ortofotoplanuri anexate						
Date staționale suplimentare: tendințe de eroziune spre vale și alunecare						
Tip de pajiște: <i>Agrostis tenuis</i> – <i>Festuca pratensis</i>						
Graminee: 75% - <i>Agrostis tenuis</i> 30%, <i>Festuca pratensis</i> 25%, <i>Poa</i> sp. 10%, <i>Lolium</i> sp. 5%, <i>Nardus stricta</i> 5%						
Leguminoase: 20% - <i>Trifolium</i> sp. 15%, <i>Lotus corniculatus</i> 5%,						
Diverse plante: 4% - <i>Plantago</i> sp. 1%, <i>Achillea millefolia</i> 1%, <i>Capsela bursa pastoris</i> 1%, <i>Plantagos</i> sp. 0,5%, <i>Taraxacum officinalis</i> 0,5%						
Plante dăunătoare și toxice: 1% - <i>Cirsium</i> sp. 0,3%, <i>Euphorbia cyparissias</i> 0,3%, <i>Eryugium</i> 0,2%, <i>Ranunculum acer</i> 0,2%						
Grad de acoperire cu vegetație a parcelei: 96%						
Încărcarea cu animale: actual – conform tabel pct 6.4 litera a perspectivă – conform tabel pct 6.4 litera b						
- Vegetația arbustivă: Vegetația arbustivă: păducel, mur, măces, lăstăriș, diferite specii						
Lucrări executate: -						
Lucrări propuse: curățarea vegetație arbustivă nivelare mușuroaie reînsămânțări cu amestec de graminee perene și leguminoase valoroase amenajare sursa de apă combatere plante dăunătoare și toxice combatere eroziune sol efectuare fertilizări cu îngrășăminte organice ridicare topografică și intabulare în cartea funciară Producția actuală de masă verde - conform tabel pct 6.4 litera a Producția de masă verde în perspectivă - conform tabel pct 6.4 litera b						

U.A.T	Trup de pajiște	Parcela descriptivă	Suprafața (ha)	Categorie de folosință	Unitate de relief	Configurație Terasa, Culme Versant
Hunedoara	Bloc 20	Bloc 20	164,00	Pășune	Deal,	
Altitudine: 257-301, Expoziție: Toate direcțiile, Înclinație: 3-16% Sol: conform ortofotoplanuri anexate						
Date staționale suplimentare: tendințe de eroziune spre vale și alunecare						
Tip de pajiște: <i>Agrostis tenuis</i> – <i>Festuca pratensis</i>						
Graminee: 75% - <i>Agrostis tenuis</i> 30%, <i>Festuca pratensis</i> 25%, <i>Poa sp.</i> 10%, <i>Lolium sp.</i> 5%, <i>Nardus stricta</i> 5%						
Leguminoase: 20% - <i>Trifolium sp.</i> 15%, <i>Lotus corniculatus</i> 5%,						
Diverse plante: 4% - <i>Plantago sp.</i> 1%, <i>Achillea millefolia</i> 1%, <i>Capsela bursa pastoris</i> 1%, <i>Plantagos sp.</i> 0,5%, <i>Taraxacum officinalis</i> 0,5%						
Plante dăunătoare și toxice: 1% - <i>Cirsium sp.</i> 0,3%, <i>Euphorbia cyparissias</i> 0,3%, <i>Eryugium</i> 0,2%, <i>Ranunculum acer</i> 0,2%						
Grad de acoperire cu vegetație a parcelei: 96%						
Încărcarea cu animale: actual – conform tabel pct 6.4 litera a perspectivă – conform tabel pct 6.4 litera b						
- Vegetația arbustivă: Vegetația arbustivă: păducel, mur, măces, lăstăriș, diferite specii						
Lucrări executate: -						
Lucrări propuse: curățarea vegetație arbustivă nivelare mușuroaie reînsămânțări cu amestec de graminee perene și leguminoase valoroase amenajare sursa de apă combatere plante dăunătoare și toxice combatere eroziune sol efectuare fertilizări cu îngrășăminte organice ridicare topografică și intabulare în cartea funciară Producția actuală de masă verde - conform tabel pct 6.4 litera a Producția de masă verde în perspectivă - conform tabel pct 6.4 litera b						

U.A.T	Trup de pajiște	Parcela descriptivă	Suprafața (ha)	Categorie de folosință	Unitate de relief	Configurație Culme ,Versant,Con Dejectie
Hunedoara	Bloc 21+22+23	Bloc 21+22+23	131,75	Pășune	Deal	
Altitudine: 288-371, Expoziție: Toate direcțiile, Înclinație: 4-18% Sol: conform ortofotoplanuri anexate						
Date staționale suplimentare: tendințe de eroziune spre vale și alunecare						
Tip de pajiște: <i>Agrostis tenuis</i> – <i>Festuca pratensis</i>						
Graminee: 75% - <i>Agrostis tenuis</i> 30%, <i>Festuca pratensis</i> 25%, <i>Poa</i> sp. 10%, <i>Lolium</i> sp. 5%, <i>Nardus stricta</i> 5%						
Leguminoase: 20% - <i>Trifolium</i> sp. 15%, <i>Lotus corniculatus</i> 5%,						
Diverse plante: 4% - <i>Plantago</i> sp. 1%, <i>Achillea millefolia</i> 1%, <i>Capsela bursa pastoris</i> 1%, <i>Plantagos</i> sp. 0,5%, <i>Taraxacum officinalis</i> 0,5%						
Plante dăunătoare și toxice: 1% - <i>Cirsium</i> sp. 0,3%, <i>Euphorbia cyparissias</i> 0,3%, <i>Eryugium</i> 0,2%, <i>Ranunculum acer</i> 0,2%						
Grad de acoperire cu vegetație a parcelei: 96%						
Încărcarea cu animale: actual – conform tabel pct 6.4 litera a perspectivă – conform tabel pct 6.4 litera b						
- Vegetația arbustivă: Vegetația arbustivă: păducel, mur, măces, lăstăriș, diferite specii						
Lucrări executate: -						
Lucrări propuse: curățarea vegetație arbustivă nivelare mușuroaie reînsămânțări cu amestec de graminee perene și leguminoase valoroase amenajare sursa de apă combatere plante dăunătoare și toxice combatere eroziune sol efectuare fertilizări cu îngrășăminte organice ridicare topografică și intabulare în cartea funciară Producția actuală de masă verde - conform tabel pct 6.4 litera a Producția de masă verde în perspectivă - conform tabel pct 6.4 litera b						

U.A.T	Trup de pajiște	Parcela descriptivă	Suprafața (ha)	Categorie de folosință	Unitate de relief	Configurație Terasa,Culme ,Versant
Hunedoara	Bloc 24+25+26	Bloc 24+25+26	207,04	Pășune	Deal	
Altitudine: 254-352, Expoziție: Toate direcțiile , Înclinație: 2-18% Sol: conform ortofotoplanuri anexate						
Date staționale suplimentare: tendințe de eroziune spre vale și alunecare						
Tip de pajiște: <i>Agrostis tenuis</i> – <i>Festuca pratensis</i>						
Graminee: 75% - <i>Agrostis tenuis</i> 30%, <i>Festuca pratensis</i> 25%, <i>Poa</i> sp. 10%, <i>Lolium</i> sp. 5%, <i>Nardus stricta</i> 5%						
Leguminoase: 20% - <i>Trifolium</i> sp. 15%, <i>Lotus corniculatus</i> 5%,						
Diverse plante: 4% - <i>Plantago</i> sp. 1%, <i>Achillea millefolia</i> 1%, <i>Capsela bursa pastoris</i> 1%, <i>Plantagos</i> sp. 0,5%, <i>Taraxacum officinalis</i> 0,5%						
Plante dăunătoare și toxice: 1% - <i>Cirsium</i> sp. 0,3%, <i>Euphorbia cyparissias</i> 0,3%, <i>Eryugium</i> 0,2%, <i>Ranunculum acer</i> 0,2%						
Grad de acoperire cu vegetație a parcelei: 96%						
Încărcarea cu animale: actual – conform tabel pct 6.4 litera a perspectivă – conform tabel pct 6.4 litera b						
- Vegetația arbustivă: Vegetația arbustivă: păducel, mur, măces, lăstăriș, diferite specii						
Lucrări executate: -						
Lucrări propuse: curățarea vegetație arbustivă nivelare mușuroaie reînsămânțări cu amestec de graminee perene și leguminoase valoroase amenajare sursa de apă combatere plante dăunătoare și toxice combatere eroziune sol efectuare fertilizări cu îngrășăminte organice ridicare topografică și intabulare în cartea funciară Producția actuală de masă verde - conform tabel pct 6.4 litera a Producția de masă verde în perspectivă - conform tabel pct 6.4 litera b						

8. DIVERSE

Aspecte de ordin general

Prezentul studiu a urmărit să prezinte situația reală a pășunilor sub toate aspectele (suprafața, starea de folosință) și a precizat o serie de măsuri care să ducă la ameliorarea producției acestora prin mărirea suprafețelor de pășunat (curățare) și aplicarea unor măsuri agrotehnice. În acest sens și suprafețele cu vegetație arbustivă cu o consistență mai mare de 0,4 au fost scoase din circuitul pastoral și se vor exploata în regim silvic. Obligațiile Primăriei Municipiului Hunedoara:

să efectueze ridicările topografice conform titlurilor de proprietate și să facă înscrierea în cartea funciară;

să construiască și să întrețină bornele aferente pășunilor;

să țină la zi evidența situației terenurilor de pășiști, cu precizarea actelor legale în vigoare;

să urmărească modul de întreținere a pășunilor de către concesionari;

să completeze situația lucrărilor executate pe fiecare parcelă în parte (anul execuției, cantitate) – tabelul nr.8.1

8.1 Data intrării în vigoare a amenajamentului; durata acestuia

Intrarea în vigoare a amenajamentului pastoral este 2019, iar durata acestuia este de 10 ani.

8.2 Colectivul de elaborare a prezentei lucrării

Ing. Marian Călin Petru

Ing. Găină Doinel Trandafir

Ing. Tripon Iulian

Ec. Schmid Cocoș Crenguța

Ing. Ciulean Carmen

Ing. Achim Nicoleta

8.3.1 Hărțile ce se atașează amenajamentului

hărți topografice;

ortofotoplanuri;

schițe pe fiecare trup și parcelă de pășune.

8.3.2 Anexe atasate amenajamentului

- Anexa 1 – Plan de fertilizare

- Anexa 2 – Date privind principalele însusiri chimice ale solului

- Anexa 3 - Evidența lucrărilor executate anual pe fiecare parcelă.

8.4 Evidența lucrărilor executate anual pe fiecare parcelă

Tabelul 8.1 (Anexa 3) se va completa la începutul fiecărui an, cu lucrările executate în anul precedent, pe fiecare parcelă în parte. După înscrierea datelor, se totalizează pentru a se cunoaște situația realizărilor pe întregul an.

BIBLIOGRAFIE

1. Anghel Gh. – 1981 – Scheme de clasificare a vegetației pajiștilor permanente din RSR – Lucrări științifice – Stațiune Măgurele Brașov
2. Anghel Gh. – 1984 – Pajiști intensive – Realizări și perspective, Editura Ceres
3. Bărbulescu C. – 1970 – Aplicații agrotehnice ale cercetărilor floristice efectuate pe pajiștile permanente – Probleme agricole
4. Bărbulescu Gh. și colaboratorii – 1980 – Determinator pentru flora pajiștilor, Editura Ceres
5. Chirică N. și Răceanu V. – 1976 – Sub cerul purpuriu al Hunedoarei.
6. Chiriță C. și colaboratorii - 1977 – Stațiuni forestiere, Editura Academiei RSR
7. Dinescu St. și Ștefănescu Gh. - 1996 – Hrănirea animalelor în ferme mici și mijlocii, Editura Ceres
8. ICDP Brașov - 2014 – Ghid instruire amenajament pastoral, Editura Capolavoro Brașov
9. Marușca T. și colaboratorii – 2010 – Ghid de producere a furajelor pe pajiști, Editura Capolavoro Brașov
10. Marușca T. și colaboratorii – 2011 – Principalele soiuri de graminee și leguminoase perene de pajiști, Editura Capolavoro Brașov
11. Motca Gh. Și colaboratorii – 1994 – Pajiștile României, tipologie și tehnologie, Editura Tehnologii agricole
12. Pârvu C. – 2005 – Enciclopedia plantelor – Plante din flora României, Editura Tehnică București
13. Samuil C., Alina Trofin – 1995 – Modificarea covorului vegetal al pajiștilor, a compoziției chimice a furajului și solului, sub influența fertilizării, Editura Cercetări agronomice în Moldova
14. Ștefan P. – 1980 - Pedologie
15. Ștefănescu Gh. și colaboratorii – 2000 – Creșterea ovinelor în ferme mici și mijlocii, Editura Corvin
16. Teaci D. – 1980 – Bonitarea terenurilor agricole, Editura Ceres
17. Vântu Șt., Haiduc și colaboratorii – 2004 – Cultura pajiștilor și plantelor furajere, Editura I. Ionescu – Iași

PLAN DE FERTILIZARE SI AMENDARE A SOLURILOR
(U.A.T. HUNEDOARA PERSOANE FIZICE SI COMPOSESORATE)
Beneficiar : DIRECTIA PENTRU AGRICULTURA JUDETEANA HUNEDOARA

Nr. proba	Suprafata (Ha)	Indice de azot (IN)	pH (H ₂ O)	Humus (%)	Gunoi de grajd t/Ha	Doze de amendament calcaros t/Ha
1001	15	2,12	6,12	2,90	24	1,00
		Mijlociu	Slab acid	Mic		
1002	18	2,36	6,45	3,32	23	0
		Mijlociu	Slab acid	Mijlociu		
1003	15	2,21	7,90	2,66	24	0
		Mijlociu	Slab alcalin	Mic		
1004	19	2,39	7,33	3,23	23	0
		Mijlociu	Slab alcalin	Mijlociu		
1005	19	2,37	8,12	2,76	23	0
		Mijlociu	Slab alcalin	Mic		
1006	19,40	2,38	8,21	2,77	23	0
		Mijlociu	Slab alcalin	Mic		
1007	19	1,87	6,77	2,60	25	0
		Mic	Slab acid	Mic		
1008	19	1,44	7,23	1,90	27	0
		Mic	Neutru	Mic		
1009	19	2,40	6,45	3,24	23	0
		Mijlociu	Slab acid	Mijlociu		
1010	19	2,07	5,90	3,23	24	1,80
		Mijlociu	Slab acid	Mijlociu		
1011	19	1,35	7,00	1,80	27	0
		Mic	Neutru	Mic		
1012	24,50	1,56	7,90	1,90	27	0
		Mic	Slab alcalin	Mic		
1013	21	1,48	5,45	2,56	27	7,00
		Mic	Moderat acid	Mic		
1014	21	1,63	6,58	2,36	26	0
		Mic	Slab acid	Mic		
1015	21	1,76	8,00	2,12	26	0
		Mic	Slab alcalin	Mic		

PLAN DE FERTILIZARE SI AMENDARE A SOLURILOR
(U.A.T. HUNEDOARA PERSOANE FIZICE SI COMPOSESORATE)
Beneficiar : DIRECTIA PENTRU AGRICULTURA JUDETEANA HUNEDOARA

Nr. proba	Suprafata (Ha)	Indice de azot (IN)	pH (H ₂ O)	Humus (%)	Gnoi de grajd t/Ha	Doze de amendament calcaros t/Ha
1016	21	1,78	7,80	2,23	26	0
		Mic	Slab alcalin	Mic		
1017	17,90	2,26	7,88	2,76	23	0
		Mijlociu	Slab alcalin	Mic		
1018	15	2,04	7,80	2,55	24	0
		Mijlociu	Slab alcalin	Mic		
1019	15	2,06	7,22	2,90	24	0
		Mijlociu	Neutru	Mijlociu		
1020	15	2,37	6,90	3,44	23	0
		Mijlociu	Neutru	Mijlociu		
1021	17	2,02	6,77	2,88	24	0
		Mijlociu	Slab acid	Mijlociu		
1022	17	1,43	5,90	2,23	27	1,80
		Mic	Slab acid	Mic		
1023	17	2,10	6,10	2,88	24	1,00
		Mijlociu	Slab acid	Mijlociu		
1024	16,90	1,33	5,34	2,22	27	7,00
		Mic	Moderat acid	Mic		
1025	22,80	1,90	7,90	2,34	25	0
		Mic	Slab alcalin	Mic		
1026	20	2,07	6,34	2,88	24	0
		Mijlociu	Slab acid	Mijlociu		
1027	20	2,25	7,00	3,12	24	0
		Mijlociu	Neutru	Mijlociu		
1028	20	1,38	6,34	2,00	27	0
		Mic	Slab acid	Mic		
1029	20	1,29	6,34	1,90	27	0
		Mic	Slab acid	Mic		
1030	20	1,72	7,78	2,10	26	0
		Mic	Slab alcalin	Mic		

PLAN DE FERTILIZARE SI AMENDARE A SOLURILOR
(U.A.T. HUNEDOARA PERSOANE FIZICE SI COMPOSESORATE)
Beneficiar : DIRECTIA PENTRU AGRICULTURA JUDETEANA HUNEDOARA

Nr. proba	Suprafata (Ha)	Indice de azot (IN)	pH (H ₂ O)	Humus (%)	Gunoii de grajd t/Ha	Doze de amendament calcaros t/Ha
1031	15	2,13	6,88	3,00	24	0
		Mijlociu	Neutru	Mijlociu		
1032	15	1,86	5,90	2,90	25	1,40
		Mic	Slab acid	Mijlociu		
1033	15	1,95	7,00	2,67	25	0
		Mic	Neutru	Mic		
1034	16,80	1,91	6,90	2,55	25	0
		Mic	Neutru	Mic		
1035	20	2,03	6,65	2,78	24	0
		Mijlociu	Slab acid	Mic		
1036	20	2,15	7,13	2,90	24	0
		Mijlociu	Neutru	Mijlociu		
1037	20	2,11	7,21	2,77	24	0
		Mijlociu	Neutru	Mic		
1038	20	2,16	7,00	2,88	24	0
		Mijlociu	Neutru	Mijlociu		
1039	20	1,33	5,34	2,34	27	7,80
		Mic	Moderat acid	Mic		
1040	20	1,12	5,55	1,90	28	6,80
		Mic	Moderat acid	Mic		
1041	15	2,07	7,10	2,80	24	0
		Mijlociu	Neutru	Mijlociu		
1042	20	1,79	6,88	2,55	26	0
		Mic	Neutru	Mic		
1043	23	1,52	5,80	2,34	27	3,00
		Mic	Moderat acid	Mic		
1044	15,40	1,53	6,98	2,12	27	0
		Mic	Neutru	Mic		
1045	15,40	1,00	5,33	1,67	28	7,60
		Mic	Moderat acid	Mic		

PLAN DE FERTILIZARE SI AMENDARE A SOLURILOR
(U.A.T. HUNEDOARA PERSOANE FIZICE SI COMPOSESORATE)
Beneficiar : DIRECTIA PENTRU AGRICULTURA JUDETEANA HUNEDOARA

Nr. proba	Suprafata (Ha)	Indice de azot (IN)	pH (H ₂ O)	Humus (%)	Guno de grajd t/Ha	Doze de amendament calcaros t/Ha
1046	17	2,00	7,00	2,60	25	0
		Mijlociu	Neutru	Mic		
1047	17	0,96	6,23	1,45	29	0
		Mic	Slab acid	Mic		
1048	17	2,42	6,99	3,23	23	0
		Mijlociu	Neutru	Mijlociu		
1049	17	2,22	6,87	3,00	24	0
		Mijlociu	Neutru	Mijlociu		
1050	19,20	1,88	6,55	2,65	25	0
		Mic	Slab acid	Mic		
1051	12	1,38	5,77	2,23	27	5,00
		Mic	Moderat acid	Mic		
1052	12,40	2,06	6,80	2,78	24	0
		Mijlociu	Slab acid	Mic		
1053	21,50	1,62	7,85	2,00	26	0
		Mic	Slab alcalin	Mic		
1054	20	1,80	7,34	2,34	26	0
		Mic	Slab alcalin	Mic		
1055	20	2,03	6,23	3,12	24	0
		Mijlociu	Slab acid	Mijlociu		
1056	20	1,86	6,77	2,58	25	0
		Mic	Slab acid	Mic		
1057	20	2,15	6,56	2,99	24	0
		Mijlociu	Slab acid	Mijlociu		
1058	20	1,66	7,80	2,00	26	0
		Mic	Slab alcalin	Mic		
1059	20	1,85	6,00	2,76	25	1,00
		Mic	Slab acid	Mic		
1060	20	2,56	7,90	3,09	22	0
		Mijlociu	Slab alcalin	Mijlociu		

PLAN DE FERTILIZARE SI AMENDARE A SOLURILOR
(U.A.T. HUNEDOARA PERSOANE FIZICE SI COMPOSESORATE)
Beneficiar : DIRECTIA PENTRU AGRICULTURA JUDETEANA HUNEDOARA

Nr. proba	Suprafata (Ha)	Indice de azot (IN)	pH (H ₂ O)	Humus (%)	Gunoi de grajd t/Ha	Doze de amendament calcaros t/Ha
1061	19,25	2,11	7,55	2,67	24	0
		Mijlociu	Slab alcalin	Mic		
1062	17	2,04	6,50	2,80	24	0
		Mijlociu	Slab acid	Mijlociu		
1063	18,70	0,70	7,90	0,88	30	0
		Mic	Slab alcalin	F. mic		
1064	17	1,79	6,34	2,55	26	0
		Mic	Slab acid	Mic		
1065	19,40	1,39	7,45	1,80	27	0
		Mic	Slab alcalin	Mic		
1066	20	1,31	7,23	1,79	27	0
		Mic	Neutru	Mic		
1067	20	2,57	8,23	3,02	22	0
		Mijlociu	Slab alcalin	Mijlociu		
1068	20	1,20	6,00	1,76	27	0
		Mic	Slab acid	Mic		
1069	20	1,89	6,70	2,56	25	0
		Mic	Slab acid	Mic		
1070	14	1,52	7,76	1,90	26	0
		Mic	Slab alcalin	Mic		
1071	14,70	1,82	7,55	2,43	25	0
		Mic	Slab alcalin	Mic		
1072	14	1,90	7,54	2,34	25	0
		Mic	Slab alcalin	Mic		
1073	20	1,61	7,00	2,12	26	0
		Mic	Neutru	Mic		
1074	20	1,56	7,68	1,90	26	0
		Mic	Slab alcalin	Mic		
1075	20	2,52	8,10	2,90	22	0
		Mijlociu	Slab alcalin	Mijlociu		

**PLAN DE FERTILIZARE SI AMENDARE A SOLURILOR
(U.A.T. HUNEDOARA PERSOANE FIZICE SI COMPOSESORATE)
Beneficiar : DIRECTIA PENTRU AGRICULTURA JUDETEANA HUNEDOARA**

Nr. proba	Suprafata (Ha)	Indice de azot (IN)	pH (H ₂ O)	Humus (%)	Gunoi de grajd t/Ha	Doze de amendament calcaros t/Ha
1076	20	1,23	5,90	1,89	27	1,80
		Mic	Slab acid	Mic		
1077	25,40	2,24	7,32	2,80	23	0
		Mijlociu	Slab alcalin	Mic		
1078	20	1,45	8,21	1,77	27	0
		Mic	Slab alcalin	Mic		
1079	20	1,57	7,90	1,87	26	0
		Mic	Slab alcalin	Mic		
1080	11	2,06	7,13	2,78	24	0
		Mijlociu	Neutru	Mic		
1081	11	2,49	8,08	2,90	22	0
		Mijlociu	Slab alcalin	Mijlociu		
1082	11	1,83	7,80	2,23	25	0
		Mic	Slab alcalin	Mic		
1083	12,10	1,34	6,78	2,00	27	0
		Mic	Slab acid	Mic		
1084	11	2,07	7,23	2,65	24	0
		Mijlociu	Neutru	Mic		
1085	17	1,58	5,90	2,67	26	1,80
		Mic	Slab acid	Mic		
1086	17	1,48	7,70	1,90	27	0
		Mic	Slab alcalin	Mic		
1087	17	2,64	7,00	3,39	21	0
		Mijlociu	Neutru	Mijlociu		
1088	17	1,87	6,60	2,67	25	0
		Mic	Slab acid	Mic		
1089	17	1,32	6,67	1,88	27	0
		Mic	Slab acid	Mic		
1090	17	1,73	7,77	2,13	26	0
		Mic	Slab alcalin	Mic		

**PLAN DE FERTILIZARE SI AMENDARE A SOLURILOR
(U.A.T. HUNEDOARA PERSOANE FIZICE SI COMPOSESORATE)**

Beneficiar : DIRECTIA PENTRU AGRICULTURA JUDETEANA HUNEDOARA

Nr. proba	Suprafata Ha	Indice de azot (IN)	pH (H₂O)	Humus (%)	Gunoi de grajd t/Ha	Doze de amendament calcaros t/Ha
1091	17	1,92	6,77	2,67	25	0
		Mic	Slab acid	Mic		
1092	18,60	1,71	6,55	2,44	26	0
		Mic	Slab acid	Mic		
1093	17	1,50	6,12	2,21	27	1,00
		Mic	Slab acid	Mic		
1094	17	1,10	5,76	1,89	28	0
		Mic	Moderat acid	Mic		
1095	20	2,25	7,21	3,00	23	0
		Mijlociu	Neutru	Mijlociu		
1096	20	2,11	7,12	2,78	24	0
		Mijlociu	Neutru	Mic		
1097	20	2,07	6,65	3,09	24	0
		Mijlociu	Slab acid	Mijlociu		
1098	20	1,76	6,40	2,67	26	0
		Mic	Slab acid	Mic		
1099	24	2,30	7,43	2,88	23	0
		Mijlociu	Slab alcalin	Mijlociu		
1100	20	2,19	7,32	2,77	24	0
		Mijlociu	Slab alcalin	Mic		
1101	20	1,74	5,78	2,90	26	4,70
		Mic	Moderat acid	Mijlociu		
1102	20	2,11	7,32	2,70	24	0
		Mijlociu	Slab alcalin	Mic		
1103	18	1,25	6,23	1,78	27	0
		Mijlociu	Slab acid	Mic		
1104	18,50	2,06	7,06	2,68	24	0
		Mijlociu	Neutru	Mic		
1105	18	2,34	7,27	3,00	23	0
		Mijlociu	Slab alcalin	Mijlociu		

PLAN DE FERTILIZARE SI AMENDARE A SOLURILOR
(U.A.T. HUNEDOARA PERSOANE FIZICE SI COMPOSESORATE)
Beneficiar : DIRECTIA PENTRU AGRICULTURA JUDETEANA HUNEDOARA

Nr. proba	Suprafata Ha	Indice de azot (IN)	pH (H ₂ O)	Humus (%)	Gunoi de grajd t/Ha	Doze de amendament calcaros t/Ha
1106	14	1,99	6,90	2,77	25	0
		Mic	Neutru	Mic		
1107	14,25	1,14	6,80	1,60	27	0
		Mic	Slab acid	Mic		
1108	16	1,05	5,77	1,90	28	4,00
		Mic	Moderat acid	Mic		
1109	17	1,55	7,98	1,89	26	0
		Mic	Slab alcalin	Mic		
1110	16	1,89	6,34	2,55	25	0
		Mic	Slab acid	Mic		
1111	16	1,32	8,23	1,55	27	0
		Mic	Slab alcalin	Mic		
1112	20,48	2,03	8,00	2,45	24	0
		Mijlociu	Slab alcalin	Mic		
1113	16	2,07	7,45	2,55	24	0
		Mijlociu	Slab alcalin	Mic		
1114	16	2,06	6,56	2,78	24	0
		Mijlociu	Slab acid	Mic		
1115	16	2,32	7,33	3,13	23	0
		Mijlociu	Slab alcalin	Mijlociu		
1116	19	1,85	7,12	2,44	25	0
		Mic	Neutru	Mic		
1117	19	1,18	6,90	1,68	27	0
		Mic	Neutru	Mic		
1118	19	1,86	6,90	2,45	25	0
		Mic	Neutru	Mic		
1119	20,50	2,23	7,00	2,90	24	0
		Mijlociu	Neutru	Mijlociu		
1120	22	2,19	7,43	2,70	24	0
		Mijlociu	Slab alcalin	Mic		

PLAN DE FERTILIZARE SI AMENDARE A SOLURILOR
(U.A.T. HUNEDOARA PERSOANE FIZICE SI COMPOSESORATE)
Beneficiar : DIRECTIA PENTRU AGRICULTURA JUDETEANA HUNEDOARA

Nr. proba	Suprafata (Ha)	Indice de azot (IN)	pH (H₂O)	Humus (%)	Gunoi de grajd t/Ha	Doze de amendament calcaros t/Ha
1121	23	2,15	7,65	2,65	24	0
		Mijlociu	Slab alcalin	Mic		

DATE PRIVIND PRINCIPALELE ÎNSUȘIRI CHIMICE ALE SOLULUI**(U.A.T. HUNEDOARA PERSOANE FIZICE SI COMPOSESORATE)****Beneficiar : DIRECTIA PENTRU AGRICULTURA JUDETEANA HUNEDOARA**

Nr. proba	Suprafata (Ha)	Indice de azot (IN)	pH (H ₂ O)	Humus (%)	Fosfor mobil (ppm)	Potasiu mobil (ppm)	SB (me/100g sol)	Ah (me/100g sol)	T (me/100g sol)	V (%)	Azot total (%)
1001	15	2,12	6,12	2,90	17	109	17,40	6,50	23,90	73	0,124
		Mijlociu	Slab acid	Mic	Mic	Mic	Mijlociu	Mare	Mijlociu	Moderat mezobazic	Mic
1002	18	2,36	6,45	3,32	14	88	18,90	7,54	26,44	71	0,118
		Mijlociu	Slab acid	Mijlociu	Mic	Mic	Mijlociu	Mare	Mijlociu	Moderat mezobazic	Mic
1003	15	2,21	7,90	2,66	17	112	21,80	4,50	26,30	83	0,133
		Mijlociu	Slab alcalin	Mic	Mic	Mic	Mijlociu	Mijlociu	Mijlociu	Submezobazic	Mic
1004	19	2,39	7,33	3,23	16	107	14,90	5,32	20,22	74	0,119
		Mijlociu	Slab alcalin	Mijlociu	Mic	Mic	Mic	Mijlociu	Mic	Moderat mezobazic	Mic
1005	19	2,37	8,12	2,76	16	98	19,67	3,20	22,87	86	0,122
		Mijlociu	Slab alcalin	Mic	Mic	Mic	Mijlociu	Mic	Mijlociu	Submezobazic	Mic
1006	19,40	2,38	8,21	2,77	23	138	19,50	3,10	22,60	86	0,167
		Mijlociu	Slab alcalin	Mic	Mijlociu	Mijlociu	Mijlociu	Mic	Mijlociu	Submezobazic	Mijlociu
1007	19	1,87	6,77	2,60	12	78	15,70	6,12	21,82	72	0,119
		Mic	Slab acid	Mic	Mic	Mic	Mic	Mare	Mijlociu	Moderat mezobazic	Mic
1008	19	1,44	7,23	1,90	16	107	15,80	4,90	20,70	76	0,122
		Mic	Neutru	Mic	Mic	Mic	Mic	Mijlociu	Mic	Moderat mezobazic	Mic
1009	19	2,40	6,45	3,24	17	118	14,56	5,12	19,68	74	0,123
		Mijlociu	Slab acid	Mijlociu	Mic	Mic	Mic	Mijlociu	Mic	Moderat mezobazic	Mic
1010	19	2,07	5,90	3,23	15	117	12,90	7,23	20,13	64	0,121
		Mijlociu	Slab acid	Mijlociu	Mic	Mic	Mic	Mare	Mic	Oligomezobazic	Mic
1011	19	1,35	7,00	1,80	15	112	16,70	5,44	22,14	75	0,120
		Mic	Neutru	Mic	Mic	Mic	Mijlociu	Mijlociu	Mijlociu	Moderat mezobazic	Mic
1012	24,50	1,56	7,90	1,90	16	116	17,90	3,80	21,70	82	0,127
		Mic	Slab alcalin	Mic	Mic	Mic	Mijlociu	Mic	Mijlociu	Submezobazic	Mic
1013	21	1,48	5,45	2,56	16	112	12,23	8,90	21,13	58	0,119
		Mic	Moderat acid	Mic	Mic	Mic	Mic	Foarte mare	Mijlociu	Oligomezobazic	Mic
1014	21	1,63	6,58	2,36	12	88	14,90	6,77	21,67	69	0,121
		Mic	Slab acid	Mic	Mic	Mic	Mic	Mare	Mijlociu	Oligomezobazic	Mic
1015	21	1,76	8,00	2,12	18	132	19,20	3,90	23,10	83	0,142
		Mic	Slab alcalin	Mic	Mic	Mijlociu	Mijlociu	Mic	Mijlociu	Submezobazic	Mijlociu

**DATE PRIVIND PRINCIPALELE ÎNSUȘIRI CHIMICE ALE SOLULUI
(U.A.T. HUNEDOARA PERSOANE FIZICE SI COMPOSESORATE)**

Beneficiar : DIRECTIA PENTRU AGRICULTURA JUDETEANA HUNEDOARA

Nr. proba	Suprafata (Ha)	Indice de azot (IN)	pH (H ₂ O)	Humus (%)	Fosfor mobil (ppm)	Potasiu mobil (ppm)	SB (me/100g sol)	Ah (me/100g sol)	T (me/100g sol)	V (%)	Azot total (%)
1016	21	1,78	7,80	2,23	16	102	19,67	4,77	24,44	80	0,133
		Mic	Slab alcalin	Mic	Mic	Mic	Mijlociu	Mijlociu	Mijlociu	Moderat mezobazic	Mic
1017	17,90	2,26	7,88	2,76	14	108	17,90	3,89	21,79	82	0,121
		Mijlociu	Slab alcalin	Mic	Mic	Mic	Mijlociu	Mic	Mijlociu	Submezobazic	Mic
1018	15	2,04	7,80	2,55	16	111	16,90	4,23	21,13	80	0,128
		Mijlociu	Slab alcalin	Mic	Mic	Mic	Mijlociu	Mijlociu	Mijlociu	Moderat mezobazic	Mic
1019	15	2,06	7,22	2,90	28	177	13,90	5,78	19,68	71	0,178
		Mijlociu	Neutru	Mijlociu	Mijlociu	Mijlociu	Mic	Mijlociu	Mic	Moderat mezobazic	Mijlociu
1020	15	2,37	6,90	3,44	11	77	12,97	5,93	18,90	69	0,105
		Mijlociu	Neutru	Mijlociu	Mic	Mic	Mic	Mijlociu	Mic	Oligomezobazic	Mic
1021	17	2,02	6,77	2,88	21	135	15,90	6,66	22,56	70	0,155
		Mijlociu	Slab acid	Mijlociu	Mijlociu	Mijlociu	Mic	Mare	Mijlociu	Oligomezobazic	Mijlociu
1022	17	1,43	5,90	2,23	14	100	12,67	7,23	19,90	64	0,116
		Mic	Slab acid	Mic	Mic	Mic	Mic	Mare	Mic	Oligomezobazic	Mic
1023	17	2,10	6,10	2,88	12	88	14,34	6,21	19,55	73	0,117
		Mijlociu	Slab acid	Mijlociu	Mic	Mic	Mic	Mare	Mic	Moderat mezobazic	Mic
1024	16,90	1,33	5,34	2,22	14	98	11,90	8,00	19,90	60	0,121
		Mic	Moderat acid	Mic	Mic	Mic	Mic	Mare	Mic	Oligomezobazic	Mic
1025	22,80	1,90	7,90	2,34	11	87	19,45	4,44	23,89	81	0,112
		Mic	Slab alcalin	Mic	Mic	Mic	Mijlociu	Mijlociu	Mijlociu	Submezobazic	Mic
1026	20	2,07	6,34	2,88	18	122	16,40	6,43	22,83	72	0,142
		Mijlociu	Slab acid	Mijlociu	Mic	Mic	Mijlociu	Mare	Mijlociu	Moderat mezobazic	Mijlociu
1027	20	2,25	7,00	3,12	34	202	14,89	5,88	20,77	72	0,255
		Mijlociu	Neutru	Mijlociu	Mijlociu	Mare	Mic	Mijlociu	Mic	Moderat mezobazic	Mijlociu
1028	20	1,38	6,34	2,00	16	100	14,88	6,84	21,72	69	0,132
		Mic	Slab acid	Mic	Mic	Mic	Mic	Mare	Mijlociu	Oligomezobazic	Mic
1029	20	1,29	6,34	1,90	9	58	12,90	6,00	18,90	68	0,088
		Mic	Slab acid	Mic	Mic		Mic	Mare	Mic	Oligomezobazic	Foarte mic
1030	20	1,72	7,78	2,10	15	109	17,90	3,88	21,78	82	0,127
		Mic	Slab alcalin	Mic	Mic	Mic	Mic	Mijlociu	Mic	Mijlociu	Submezobazic

DATE PRIVIND PRINCIPALELE ÎNSUȘIRI CHIMICE ALE SOLULUI
(U.A.T. HUNEDOARA PERSOANE FIZICE SI COMPOSESORATE)
Beneficiar : DIRECTIA PENTRU AGRICULTURA JUDETEANA HUNEDOARA

Nr. proba	Suprafata (Ha)	Indice de azot (IN)	pH (H ₂ O)	Humus (%)	Fosfor mobil (ppm)	Potasiu mobil (ppm)	SB (me/100g sol)	Ah (me/100g sol)	T (me/100g sol)	V (%)	Azot total (%)
1031	15	2,13	6,88	3,00	17	105	14,90	6,10	21,00	71	0,123
		Mijlociu	Neutru	Mijlociu	Mic	Mic	Mic	Mare	Mijlociu	Moderat mezobazic	Mic
1032	15	1,86	5,90	2,90	15	99	12,90	7,20	20,10	64	0,125
		Mic	Slab acid	Mijlociu	Mic	Mic	Mic	Mare	Mic	Oligomezobazic	Mic
1033	15	1,95	7,00	2,67	13	77	13,90	5,12	19,02	73	0,116
		Mic	Neutru	Mic	Mic	Mic	Mic	Mijlociu	Mic	Moderat mezobazic	Mic
1034	16,80	1,91	6,90	2,55	12	70	14,20	4,66	18,86	75	0,117
		Mic	Neutru	Mic	Mic	Mic	Mic	Mijlociu	Mic	Moderat mezobazic	Mic
1035	20	2,03	6,65	2,78	15	106	15,70	5,90	21,60	73	0,132
		Mijlociu	Slab acid	Mic	Mic	Mic	Mic	Mijlociu	Mijlociu	Moderat mezobazic	Mic
1036	20	2,15	7,13	2,90	27	145	13,90	4,89	18,79	74	0,165
		Mijlociu	Neutru	Mijlociu	Mijlociu	Mijlociu	Mic	Mijlociu	Mic	Moderat mezobazic	Mijlociu
1037	20	2,11	7,21	2,77	22	132	12,90	4,12	17,02	76	0,143
		Mijlociu	Neutru	Mic	Mijlociu	Mijlociu	Mic	Mijlociu	Mic	Moderat mezobazic	Mijlociu
1038	20	2,16	7,00	2,88	27	188	14,21	4,80	19,01	75	0,180
		Mijlociu	Neutru	Mijlociu	Mijlociu	Mijlociu	Mic	Mijlociu	Mic	Moderat mezobazic	Mijlociu
1039	20	1,33	5,34	2,34	12	88	10,90	8,12	19,02	57	0,112
		Mic	Moderat acid	Mic	Mic	Mic	Mic	Foarte mare	Mic	Oligomezobazic	Mic
1040	20	1,12	5,55	1,90	10	76	11,78	8,07	19,85	59	0,103
		Mic	Moderat acid	Mic	Mic	Mic	Mic	Foarte mare	Mic	Oligomezobazic	Mic
1041	15	2,07	7,10	2,80	16	116	14,88	5,12	20,00	74	0,121
		Mijlociu	Neutru	Mijlociu	Mic	Mic	Mic	Mijlociu	Mic	Moderat mezobazic	Mic
1042	20	1,79	6,88	2,55	15	106	13,77	5,80	19,57	70	0,120
		Mic	Neutru	Mic	Mic	Mic	Mic	Mijlociu	Mic	Oligomezobazic	Mic
1043	23	1,52	5,80	2,34	12	68	12,90	6,90	19,80	65	0,116
		Mic	Moderat acid	Mic	Mic	Mic	Mic	Mare	Mic	Oligomezobazic	Mic
1044	15,40	1,53	6,98	2,12	14	98	15,90	6,12	22,02	72	0,116
		Mic	Neutru	Mic	Mic	Mic	Mic	Mare	Mijlociu	Moderat mezobazic	Mic
1045	15,40	1,00	5,33	1,67	12	77	12,90	8,70	21,60	60	0,116
		Mic	Moderat acid	Mic	Mic	Mic	Mic	Foarte mare	Mijlociu	Oligomezobazic	Mic

**DATE PRIVIND PRINCIPALELE ÎNSUȘIRI CHIMICE ALE SOLULUI
(U.A.T. HUNEDOARA PERSOANE FIZICE SI COMPOSESORATE)**

Beneficiar : DIRECTIA PENTRU AGRICULTURA JUDETEANA HUNEDOARA

Nr. proba	Suprafata (Ha)	Indice de azot (IN)	pH (H ₂ O)	Humus (%)	Fosfor mobil (ppm)	Potasiu mobil (ppm)	SB (me/100g sol)	Ah (me/100g sol)	T (me/100g sol)	V (%)	Azot total (%)
1046	17	2,00	7,00	2,60	13	76	13,67	4,00	17,67	77	0,106
		Mijlociu	Neutru	Mic	Mic	Mic	Mic	Mijlociu	Mic	Moderat mezobazic	Mic
1047	17	0,96	6,23	1,45	12	76	12,90	6,70	19,60	66	0,118
		Mic	Slab acid	Mic	Mic	Mic	Mic	Mare	Mic	Oligomezobazic	Mic
1048	17	2,42	6,99	3,23	21	133	14,70	4,90	19,60	75	0,145
		Mijlociu	Neutru	Mijlociu	Mijlociu	Mijlociu	Mic	Mijlociu	Mic	Moderat mezobazic	Mijlociu
1049	17	2,22	6,87	3,00	23	138	13,87	5,00	18,87	74	0,133
		Mijlociu	Neutru	Mijlociu	Mijlociu	Mijlociu	Mic	Mijlociu	Mic	Moderat mezobazic	Mic
1050	19,20	1,88	6,55	2,65	22	151	14,60	6,00	20,60	71	0,165
		Mic	Slab acid	Mic	Mijlociu	Mijlociu	Mic	Mare	Mic	Moderat mezobazic	Mijlociu
1051	12	1,38	5,77	2,23	15	106	12,80	7,90	20,70	62	0,123
		Mic	Moderat acid	Mic	Mic	Mic	Mic	Mare	Mic	Oligomezobazic	Mic
1052	12,40	2,06	6,80	2,78	12	78	14,90	5,30	20,20	74	0,121
		Mijlociu	Slab acid	Mic	Mic	Mic	Mic	Mijlociu	Mic	Moderat mezobazic	Mic
1053	21,50	1,62	7,85	2,00	17	119	16,90	3,90	20,80	81	0,133
		Mic	Slab alcalin	Mic	Mic	Mic	Mijlociu	Mic	Mic	Submezobazic	Mic
1054	20	1,80	7,34	2,34	19	136	17,45	5,21	22,66	77	0,144
		Mic	Slab alcalin	Mic	Mijlociu	Mijlociu	Mijlociu	Mijlociu	Mijlociu	Mijlociu	Moderat mezobazic
1055	20	2,03	6,23	3,12	22	148	12,90	6,90	19,80	65	0,155
		Mijlociu	Slab acid	Mijlociu	Mijlociu	Mijlociu	Mic	Mare	Mic	Oligomezobazic	Mijlociu
1056	20	1,86	6,77	2,58	10	68	13,90	5,40	19,30	72	0,108
		Mic	Slab acid	Mic	Mic	Mic	Mic	Mijlociu	Mic	Moderat mezobazic	Mic
1057	20	2,15	6,56	2,99	14	103	14,78	5,88	20,66	72	0,121
		Mijlociu	Slab acid	Mijlociu	Mic	Mic	Mic	Mijlociu	Mic	Moderat mezobazic	Mic
1058	20	1,66	7,80	2,00	19	136	19,20	3,90	23,10	83	0,144
		Mic	Slab alcalin	Mic	Mijlociu	Mijlociu	Mic	Mic	Mijlociu	Submezobazic	Mijlociu
1059	20	1,85	6,00	2,76	14	90	13,88	6,88	20,76	67	0,123
		Mic	Slab acid	Mic	Mic	Mic	Mic	Mare	Mic	Oligomezobazic	Mic
1060	20	2,56	7,90	3,09	24	133	18,90	3,90	22,80	83	0,167
		Mijlociu	Slab alcalin	Mijlociu	Mijlociu	Mijlociu	Mijlociu	Mic	Mijlociu	Submezobazic	Mijlociu

**DATE PRIVIND PRINCIPALELE ÎNSUȘIRI CHIMICE ALE SOLULUI
(U.A.T. HUNEDOARA PERSOANE FIZICE SI COMPOSESORATE)**

Beneficiar : DIRECTIA PENTRU AGRICULTURA JUDETEANA HUNEDOARA

Nr. proba	Suprafata (Ha)	Indice de azot (IN)	pH (H ₂ O)	Humus (%)	Fosfor mobil (ppm)	Potasiu mobil (ppm)	SB (me/100g sol)	Ah (me/100g sol)	T (me/100g sol)	V (%)	Azot total (%)
1061	19,25	2,11	7,55	2,67	17	121	17,90	4,90	22,80	79	0,132
		Mijlociu	Slab alcalin	Mic	Mic	Mic	Mijlociu	Mijlociu	Mijlociu	Moderat mezobazic	Mic
1062	17	2,04	6,50	2,80	9	67	15,90	6,00	21,90	73	0,090
		Mijlociu	Slab acid	Mijlociu	Mic	Mic	Mic	Mare	Mijlociu	Moderat mezobazic	Foarte mic
1063	18,70	0,70	7,90	0,88	6	34	17,90	4,90	22,80	79	0,077
		Mic	Slab alcalin	F. mic	Foarte mic		Mijlociu	Mijlociu	Mijlociu	Moderat mezobazic	Foarte mic
1064	17	1,79	6,34	2,55	11	99	14,70	6,21	20,91	70	0,108
		Mic	Slab acid	Mic	Mic	Mic	Mic	Mare	Mic	Oligomezobazic	Mic
1065	19,40	1,39	7,45	1,80	12	78	18,30	5,40	23,70	77	0,116
		Mic	Slab alcalin	Mic	Mic	Mic	Mijlociu	Mijlociu	Mijlociu	Moderat mezobazic	Mic
1066	20	1,31	7,23	1,79	9	68	14,90	5,55	20,45	73	0,106
		Mic	Neutru	Mic	Mic	Mic	Mic	Mijlociu	Mic	Moderat mezobazic	Mic
1067	20	2,57	8,23	3,02	27	177	22,90	3,89	26,79	85	0,188
		Mijlociu	Slab alcalin	Mijlociu	Mijlociu	Mijlociu	Mijlociu	Mic	Mijlociu	Submezobazic	Mijlociu
1068	20	1,20	6,00	1,76	19	134	12,90	6,10	19,00	68	0,145
		Mic	Slab acid	Mic	Mijlociu	Mijlociu	Mic	Mare	Mic	Oligomezobazic	Mijlociu
1069	20	1,89	6,70	2,56	23	148	14,20	5,10	19,30	74	0,155
		Mic	Slab acid	Mic	Mijlociu	Mijlociu	Mic	Mijlociu	Mic	Moderat mezobazic	Mijlociu
1070	14	1,52	7,76	1,90	18	133	17,90	4,55	22,45	80	0,141
		Mic	Slab alcalin	Mic	Mic	Mijlociu	Mijlociu	Mijlociu	Mijlociu	Moderat mezobazic	Mijlociu
1071	14,70	1,82	7,55	2,43	17	132	17,80	5,80	23,60	75	0,137
		Mic	Slab alcalin	Mic	Mic	Mijlociu	Mijlociu	Mijlociu	Mijlociu	Moderat mezobazic	Mic
1072	14	1,90	7,54	2,34	21	166	16,90	3,88	20,78	81	0,154
		Mic	Slab alcalin	Mic	Mijlociu	Mijlociu	Mijlociu	Mic	Mic	Submezobazic	Mijlociu
1073	20	1,61	7,00	2,12	16	108	15,60	4,90	20,50	76	0,124
		Mic	Neutru	Mic	Mic	Mic	Mic	Mijlociu	Mic	Moderat mezobazic	Mic
1074	20	1,56	7,68	1,90	14	76	17,90	4,06	21,96	82	0,116
		Mic	Slab alcalin	Mic	Mic	Mic	Mijlociu	Mijlociu	Mijlociu	Submezobazic	Mic
1075	20	2,52	8,10	2,90	27	155	18,40	2,70	21,10	87	0,187
		Mijlociu	Slab alcalin	Mijlociu	Mijlociu	Mijlociu	Mijlociu	Mic	Mijlociu	Submezobazic	Mijlociu

**DATE PRIVIND PRINCIPALELE ÎNSUȘIRI CHIMICE ALE SOLULUI
(U.A.T. HUNEDOARA PERSOANE FIZICE SI COMPOSESORATE)**

Beneficiar : DIRECTIA PENTRU AGRICULTURA JUDETEANA HUNEDOARA

Nr. proba	Suprafata (Ha)	Indice de azot (IN)	pH (H ₂ O)	Humus (%)	Fosfor mobil (ppm)	Potasiu mobil (ppm)	SB (me/100g sol)	Ah (me/100g sol)	T (me/100g sol)	V (%)	Azot total (%)
1076	20	1,23	5,90	1,89	17	123	12,98	6,90	19,88	65	0,141
		Mic	Slab acid	Mic	Mic	Mic	Mic	Mare	Mic	Oligomezobazic	Mijlociu
1077	25,40	2,24	7,32	2,80	43	245	17,55	4,33	21,88	80	0,232
		Mijlociu	Slab alcalin	Mic	Mare	Mare	Mijlociu	Mijlociu	Mijlociu	Moderat mezobazic	Mijlociu
1078	20	1,45	8,21	1,77	16	102	19,40	4,12	23,52	82	0,129
		Mic	Slab alcalin	Mic	Mic	Mic	Mijlociu	Mijlociu	Mijlociu	Submezobazic	Mic
1079	20	1,57	7,90	1,87	16	121	21,90	4,29	26,19	84	0,125
		Mic	Slab alcalin	Mic	Mic	Mic	Mijlociu	Mijlociu	Mijlociu	Submezobazic	Mic
1080	11	2,06	7,13	2,78	17	113	13,90	4,90	18,80	74	0,124
		Mijlociu	Neutru	Mic	Mic	Mic	Mic	Mijlociu	Mic	Moderat mezobazic	Mic
1081	11	2,49	8,08	2,90	19	132	18,50	2,90	21,40	86	0,154
		Mijlociu	Slab alcalin	Mijlociu	Mijlociu	Mijlociu	Mijlociu	Mic	Mijlociu	Submezobazic	Mijlociu
1082	11	1,83	7,80	2,23	15	89	17,80	4,00	21,80	82	0,133
		Mic	Slab alcalin	Mic	Mic	Mic	Mijlociu	Mijlociu	Mijlociu	Submezobazic	Mic
1083	12,10	1,34	6,78	2,00	8	56	13,90	6,88	20,78	67	0,077
		Mic	Slab acid	Mic	Foarte mic	Foarte mic	Mic	Mare	Mic	Oligomezobazic	Foarte mic
1084	11	2,07	7,23	2,65	26	169	14,90	4,09	18,99	78	0,187
		Mijlociu	Neutru	Mic	Mijlociu	Mijlociu	Mic	Mijlociu	Mic	Moderat mezobazic	Mijlociu
1085	17	1,58	5,90	2,67	14	98	11,90	8,23	20,13	59	0,133
		Mic	Slab acid	Mic	Mic	Mic	Mic	Foarte mare	Mic	Oligomezobazic	Mic
1086	17	1,48	7,70	1,90	17	125	16,90	4,88	21,78	78	0,134
		Mic	Slab alcalin	Mic	Mic	Mic	Mijlociu	Mijlociu	Mijlociu	Moderat mezobazic	Mic
1087	17	2,64	7,00	3,39	18	131	14,80	4,12	18,92	78	0,143
		Mijlociu	Neutru	Mijlociu	Mic	Mijlociu	Mic	Mijlociu	Mic	Moderat mezobazic	Mijlociu
1088	17	1,87	6,60	2,67	22	144	13,78	5,88	19,66	70	0,166
		Mic	Slab acid	Mic	Mijlociu	Mijlociu	Mic	Mijlociu	Mic	Oligomezobazic	Mijlociu
1089	17	1,32	6,67	1,88	10	98	13,80	6,00	19,80	70	0,112
		Mic	Slab acid	Mic	Mic	Mic	Mic	Mare	Mic	Oligomezobazic	Mic
1090	17	1,73	7,77	2,13	19	144	16,78	3,90	20,68	81	0,139
		Mic	Slab alcalin	Mic	Mijlociu	Mijlociu	Mijlociu	Mic	Mic	Submezobazic	Mic

DATE PRIVIND PRINCIPALELE ÎNSUȘIRI CHIMICE ALE SOLULUI

(U.A.T. HUNEDOARA PERSOANE FIZICE SI COMPOSESORATE)

Beneficiar : DIRECTIA PENTRU AGRICULTURA JUDETEANA HUNEDOARA

Nr. proba	Suprafata (Ha)	Indice de azot (IN)	pH (H ₂ O)	Humus (%)	Fosfor mobil (ppm)	Potasiu mobil (ppm)	SB (me/100g sol)	Ah (me/100g sol)	T (me/100g sol)	V (%)	Azot total (%)
1091	17	1,92	6,77	2,67	27	164	14,90	5,88	20,78	72	0,188
		Mic	Slab acid	Mic	Mijlociu	Mijlociu	Mic	Mijlociu	Mic	Moderat mezobazic	Mijlociu
1092	18,60	1,71	6,55	2,44	20	137	13,90	5,90	19,80	70	0,147
		Mic	Slab acid	Mic	Mijlociu	Mijlociu	Mic	Mijlociu	Mic	Oligomezobazic	Mijlociu
1093	17	1,50	6,12	2,21	14	98	12,80	6,12	18,92	68	0,122
		Mic	Slab acid	Mic	Mic	Mic	Mic	Mare	Mic	Oligomezobazic	Mic
1094	17	1,10	5,76	1,89	16	105	11,00	7,90	18,90	58	0,144
		Mic	Moderat acid	Mic	Mic	Mic	Mic	Mare	Mic	Oligomezobazic	Mijlociu
1095	20	2,25	7,21	3,00	17	115	13,90	4,56	18,46	75	0,143
		Mijlociu	Neutru	Mijlociu	Mic	Mic	Mic	Mijlociu	Mic	Moderat mezobazic	Mijlociu
1096	20	2,11	7,12	2,78	16	98	12,78	4,12	16,90	76	0,124
		Mijlociu	Neutru	Mic	Mic	Mic	Mic	Mijlociu	Mic	Moderat mezobazic	Mic
1097	20	2,07	6,65	3,09	12	76	12,80	6,33	19,13	67	0,116
		Mijlociu	Slab acid	Mijlociu	Mic	Mic	Mic	Mare	Mic	Oligomezobazic	Mic
1098	20	1,76	6,40	2,67	9	66	11,90	6,12	18,02	66	0,090
		Mic	Slab acid	Mic	Mic	Foarte mic	Mic	Mare	Mic	Oligomezobazic	Foarte mic
1099	24	2,30	7,43	2,88	15	87	15,34	3,90	19,24	80	0,121
		Mijlociu	Slab alcalin	Mijlociu	Mic	Mic	Mic	Mic	Mic	Moderat mezobazic	Mic
1100	20	2,19	7,32	2,77	15	98	14,90	3,88	18,78	79	0,123
		Mijlociu	Slab alcalin	Mic	Mic	Mic	Mic	Mic	Mic	Moderat mezobazic	Mic
1101	20	1,74	5,78	2,90	17	121	11,80	7,80	19,60	60	0,143
		Mic	Moderat acid	Mijlociu	Mic	Mic	Mic	Mare	Mic	Oligomezobazic	Mijlociu
1102	20	2,11	7,32	2,70	16	104	16,70	4,70	21,40	78	0,116
		Mijlociu	Slab alcalin	Mic	Mic	Mic	Mijlociu	Mijlociu	Mijlociu	Moderat mezobazic	Mic
1103	18	1,25	6,23	1,78	10	77	14,80	6,32	21,12	70	0,105
		Mijlociu	Slab acid	Mic	Mic	Mic	Mic	Mare	Mijlociu	Oligomezobazic	Mic
1104	18,50	2,06	7,06	2,68	17	123	13,90	4,10	18,00	77	0,124
		Mijlociu	Neutru	Mic	Mic	Mic	Mic	Mijlociu	Mic	Moderat mezobazic	Mic
1105	18	2,34	7,27	3,00	16	121	14,80	4,20	19,00	78	0,119
		Mijlociu	Slab alcalin	Mijlociu	Mic	Mic	Mic	Mijlociu	Mic	Moderat mezobazic	Mic

**DATE PRIVIND PRINCIPALELE ÎNSUȘIRI CHIMICE ALE SOLULUI
(U.A.T. HUNEDOARA PERSOANE FIZICE SI COMPOSESORATE)**

Beneficiar : DIRECTIA PENTRU AGRICULTURA JUDETEANA HUNEDOARA

Nr. proba	Suprafata (Ha)	Indice de azot (IN)	pH (H ₂ O)	Humus (%)	Fosfor mobil (ppm)	Potasiu mobil (ppm)	SB (me/100g sol)	Ah (me/100g sol)	T (me/100g sol)	V (%)	Azot total (%)
1106	14	1,99	6,90	2,77	21	135	15,77	6,00	21,77	72	0,151
		Mic	Neutru	Mic	Mijlociu	Mijlociu	Mic	Mare	Mijlociu	Moderat mezobazic	Mijlociu
1107	14,25	1,14	6,80	1,60	23	167	14,23	5,77	20,00	71	0,166
		Mic	Slab acid	Mic	Mijlociu	Mijlociu	Mic	Mijlociu	Mic	Moderat mezobazic	Mijlociu
1108	16	1,05	5,77	1,90	16	98	10,77	8,90	19,67	55	0,132
		Mic	Moderat acid	Mic	Mic	Mic	Mic	Foarte mare	Mic	Oligomezobazic	Mic
1109	17	1,55	7,98	1,89	17	122	17,80	4,00	21,80	82	0,138
		Mic	Slab alcalin	Mic	Mic	Mic	Mijlociu	Mijlociu	Mijlociu	Submezobazic	Mic
1110	16	1,89	6,34	2,55	16	115	13,90	4,90	18,80	74	0,137
		Mic	Slab acid	Mic	Mic	Mic	Mic	Mijlociu	Mic	Moderat mezobazic	Mic Mic
1111	16	1,32	8,23	1,55	9	66	21,90	3,99	25,89	85	0,090
		Mic	Slab alcalin	Mic	Mic	Foarte mic	Mijlociu	Mic	Mijlociu	Oligomezobazic	Foarte mic
1112	20,48	2,03	8,00	2,45	15	106	18,65	3,78	22,43	83	0,124
		Mijlociu	Slab alcalin	Mic	Mic	Mic	Mijlociu	Mic	Mic	Oligomezobazic	Mic
1113	16	2,07	7,45	2,55	19	136	16,80	3,90	20,70	81	0,145
		Mijlociu	Slab alcalin	Mic	Mijlociu	Mijlociu	Mijlociu	Mic	Mic	Submezobazic	Mijlociu
1114	16	2,06	6,56	2,78	18	133	15,23	5,23	20,46	74	0,136
		Mijlociu	Slab acid	Mic	Mic	Mijlociu	Mic	Mijlociu	Mic	Moderat mezobazic	Mic
1115	16	2,32	7,33	3,13	30	179	14,90	5,12	20,02	74	0,190
		Mijlociu	Slab alcalin	Mijlociu	Mijlociu	Mijlociu	Mic	Mijlociu	Mic	Moderat mezobazic	Mijlociu
1116	19	1,85	7,12	2,44	17	123	15,80	4,90	20,70	76	0,127
		Mic	Neutru	Mic	Mic	Mijlociu	Mic	Mijlociu	Mic	Moderat mezobazic	Mic
1117	19	1,18	6,90	1,68	12	98	13,80	5,90	19,70	70	0,117
		Mic	Neutru	Mic	Mic	Mic	Mic	Mijlociu	Mic	Oligomezobazic	Mic
1118	19	1,86	6,90	2,45	17	121	16,60	5,12	21,72	76	0,133
		Mic	Neutru	Mic	Mic	Mic	Mijlociu	Mijlociu	Mijlociu	Moderat mezobazic	Mic
1119	20,50	2,23	7,00	2,90	18	133	15,90	4,77	20,67	77	0,142
		Mijlociu	Neutru	Mijlociu	Mic	Mijlociu	Mic	Mijlociu	Mic	Moderat mezobazic	Mijlociu
1120	22	2,19	7,43	2,70	32	198	15,90	3,77	19,67	81	0,166
		Mijlociu	Slab alcalin	Mic	Mijlociu	Mijlociu	Mic	Mic	Mic	Submezobazic	Mijlociu

DATE PRIVIND PRINCIPALELE ÎNSUȘIRI CHIMICE ALE SOLULUI
(U.A.T. HUNEDOARA PERSOANE FIZICE SI COMPOSESORATE)
Beneficiar : DIRECTIA PENTRU AGRICULTURA JUDETEANA HUNEDOARA

Nr. proba	Suprafata (Ha)	Indice de azot (IN)	pH (H ₂ O)	Humus (%)	Fosfor mobil (ppm)	Potasiu mobil (ppm)	SB (me/100g sol)	Ah (me/100g sol)	T (me/100g sol)	V (%)	Azot total (%)
1121	23	2,15	7,65	2,65	16	105	12,90	3,10	16,00	81	0,122
		Mijlociu	Slab alcalin	Mic	Mic	Mic	Mic	Mic	Mic	Submezobazic	Mic

