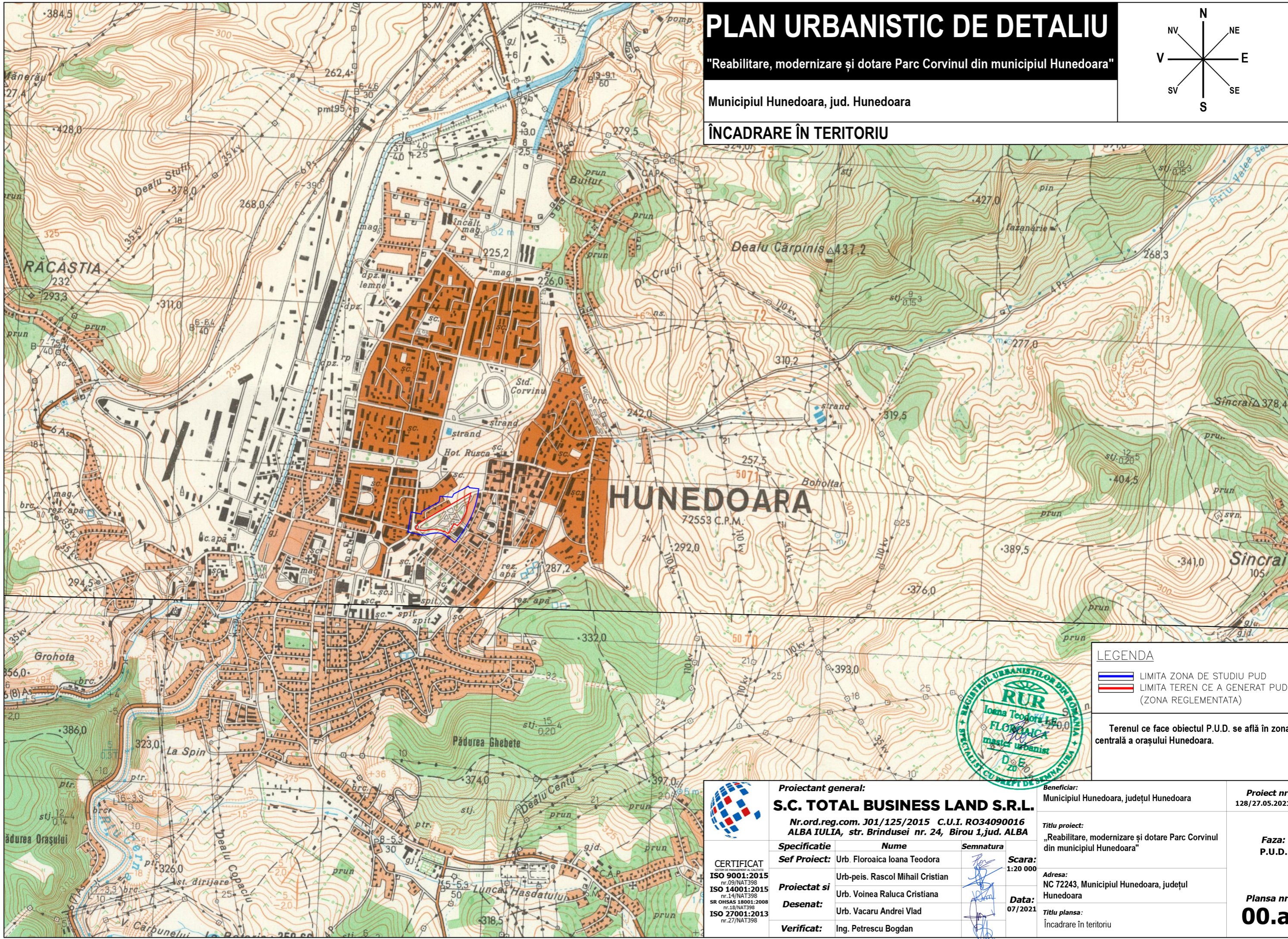
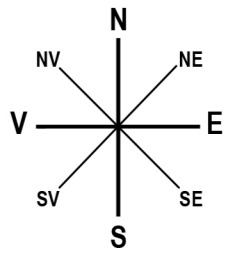


PLAN URBANISTIC DE DETALIU

"Reabilitare, modernizare și dotare Parc Corvinul din municipiul Hunedoara"

Municipiul Hunedoara, jud. Hunedoara


ÎNCADRARE ÎN TERITORIU



LEGENDA

- LIMITA ZONA DE STUDIU PUD
- LIMITA TEREN CE A GENERAT PUD (ZONA REGLEMENTATA)

Terenul ce face obiectul P.U.D. se află în zona centrală a orașului Hunedoara.



Proiectant general:

S.C. TOTAL BUSINESS LAND S.R.L.

Nr.ord.reg.com. J01/125/2015 C.U.I. RO34090016
ALBA IULIA, str. Brindusei nr. 24, Birou 1, jud. ALBA

CERTIFICAT
SISTEM DE MANAGEMENT AL CALITĂȚII
ISO 9001:2015
nr.09/NAT398
ISO 14001:2015
nr.14/NAT398
SR OHSAS 18001:2008
nr.18/NAT398
ISO 27001:2013
nr.27/NAT398

Specificatie	Nume	Semnatura
Sef Proiect:	Urb. Floroia Ioana Teodora	
Proiectat si	Urb-peis. Rascol Mihail Cristian	
Desenat:	Urb. Voinea Raluca Cristiana	
Verificat:	Urb. Vacaru Andrei Vlad	
	Ing. Petrescu Bogdan	

Scara:

1:20 000

Data:

07/2021

Beneficiar:
Municipiul Hunedoara, județul Hunedoara

Proiect nr.
128/27.05.2021

Titlu proiect:
„Reabilitare, modernizare și dotare Parc Corvinul din municipiul Hunedoara”

Faza:
P.U.D.

Adresa:
NC 72243, Municipiul Hunedoara, județul Hunedoara

Titlu planșă:
Încadrare în teritoriu

Planșa nr.
00.a