








PLAN DE ÎNCADRARE ÎN TERITORIU scara 1:5000
EXTRAS GOOGLE EARTH



PLAN DE ÎNCADRARE ÎN TERITORIU scara 1:5000
EXTRAS P.U.G. MUN. HUNEDOARA

LEGENDĂ:

-  limita zonei studiate
-  limita zonei centrului civic
-  zonă de parcuri / agrement / terenuri de sport
-  zonă centrală și alte zone cu funcțiuni complexe de interes public
-  zonă de locuințe - gospodării individuale P, P+1, colective P, P+2+3 și funcțiuni complementare
-  zonă căi de comunicații - străzi principale

 <small>PREZENTA DOCUMENTAȚIE ESTE PROPRIETATEA INTELLECTUALĂ A S.C. ILCOR CONSULTING S.R.L. NU VA FI COPIATĂ SAU REPRODUSĂ FĂRĂ ACORDUL SCRIS AL ACESTEIA</small>	S.C. ILCOR CONSULTING S.R.L. J20/804/07.09.2012 C.U.I. RO 30637391			Beneficiar: MUNICIPIUL HUNEDOARA		Nr. pr. 202/2022
	Specificația	Nume	Semnătura	Scara 1:5000	Titlu proiect: CONSTRUIRE ȘI DOTARE COMPLEX SPORTIV MICHAEL KLEIN BULEVARDUL MIHAI VITEAZU NR. 6A, MUNICIPIUL HUNEDOARA, JUDEȚUL HUNEDOARA	Faza P.U.Z.
	Șef proiect	arh. Vlad BORCA				
	Proiectat	arh. Vlad BORCA		Data 2022	Titlu planșă: ÎNCADRAREA ÎN TERITORIU	Nr. pl. U0
Desenat	arh. Vlad BORCA					