

ANEXA NR. 2 REGISTRUL CADASTRAL AL IMOBILELOR

Sector cadastral nr. 138

UAT Hunedoara

Zonă cooperativizată (Co)

1. DESCRIEREA IMOBILULUI

DATE TEREN										DATE CONSTRUCȚII						
Identificator teren	Adresa imobil	Nr. cadastral	Nr. CF	Suprafața măsurată	Intravilan/extravilan (I/E)	Nr. top	Nr. tarla	Nr. parcelă	Categorie folosință	Suprafața parcelă	Identif. construcție	Cod grupă destinație	Suprafața construită	Nr. niveluri	Nr. CF	Constr. cu acte (DA/NU)
202718	judet HUNEDOARA, UAT Hunedoara, Cod postal 331145			4000	E		70	181791	A	4000						

2. PROPRIETATEA / POSESIA


Titularul dreptului / posesiei		Data nașterii / CUI	Domiciliu / Sediu	Cota parte	Identif. entitate asociată	Cotă parte teren UI	Mod de dobândire	Act juridic	Tip act	Observații privitoare la proprietar
Nume / Denumire	Inițiala tatălui / Prenume							Nr. act / data	Emitent	
PĂCURAR	MARIA	999999999999999	judet HUNEDOARA, UAT Hunedoara, loc. Hunedoara, Cod Postal 331145	1/1	202718		Reconstituire	13927/79/2 9.05.1996	CJPSDPAT	

3. SARCINI / DEZMEMBRĂMINTE

Titulari		Data nașterii / CUI	Domiciliu / Sediu	Tipul sarcinii sau al dezmembrămintelor dreptului de proprietate	Cotă parte	Identif. entitate asociată	Act juridic	Valoare ipotecă	Tip monedă
Nume / Denumire	Inițiala tatălui / Prenume						Nr. act / data	Emitent	

4. NOTĂRI, PROCESE, INTERDICȚII 5. OBSERVAȚII

Tipul notării	Tip act	Nr. act / data	Emitent	Identificator entitate asociată	Imobil împrejmuit / neimprejmuit	Alte observații
					neimprejmuit	



Copie spre publicare

ANEXA NR. 2 REGISTRUL CADASTRAL AL IMOBILELOR

Sector cadastral nr. 138

UAT Hunedoara

Zonă cooperativizată (Co)

1. DESCRIEREA IMOBILULUI

DATE TEREN										DATE CONSTRUCȚII						
Identificator teren	Adresa imobil	Nr. cadastral	Nr. CF	Suprafața măsurată	Intravilan/extravilan (I/E)	Nr. top	Nr. tarla	Nr. parcea	Categorie folosință	Suprafața parcea	Identif construcție	Cod grupă destinație	Suprafața construită	Nr. niveluri	Nr. CF	Constr. cu acte (DA/NU)
202862	judet HUNEDOARA, UAT Hunedoara, Cod postal 331145			1500	E		70	1771/22	A	1500						

2. PROPRIETATEA / POSESIA

Titularul dreptului / posesiei		Data nașterii / CUI	Domiciliu / Sediu	Cota parte	Identif. entitate asociată	Cotă parte teren UI	Mod de dobândire	Tip act	Nr. act / data	Emitent	Observații privitoare la proprietar
Nume / Denumire	Inițiala tatălui / Prenume										
FUSOIU	DOINA	999999999999999	judet HUNEDOARA, UAT Hunedoara, loc. Hunedoara, Cod Postal 331145	1/1	202862		Reconstituire	act administrativ	1464/33/18.07.1995	CJPASPAT	

3. SARCINI / DEZMEMBRĂMINTE

Titulari		Data nașterii / CUI	Domiciliu / Sediu	Tipul sarcinii sau al dezmembrămintelor dreptului de proprietate	Cotă parte	Identif. entitate asociată	Act juridic	Tip act	Nr. act / data	Emitent	Valoare ipotecă	Tip monedă
Nume / Denumire	Inițiala tatălui / Prenume											

4. NOTĂRI, PROCESE, INTERDICȚII 5. OBSERVAȚII

Tipul notării	Tip act	Nr. act / data	Emitent	Identificator entitate asociată	Imobil împrejmuit / neimprejmuit	Alte observații
					neimprejmuit	

Copie spre publicare



ANEXA NR. 2 REGISTRUL CADASTRAL AL IMOBILELOR

Sector cadastral nr. 138

UAT Hunedoara

Zonă cooperativizată (Co)

1. DESCRIEREA IMOBILULUI

DATE TEREN										DATE CONSTRUCȚII						
Identificator teren	Adresa imobil	Nr. cadastral	Nr. CF	Suprafața măsurată	Intravilan/ extravilan (I/E)	Nr. top	Nr. tarla	Nr. parcela	Categorie folosință	Suprafața parcelă	Identif construcție	Cod grupă destinație	Suprafața construită	Nr. niveluri	Nr. CF	Constr. cu acte (DA/NU)
202868	judet HUNEDOARA, UAT Hunedoara, Cod postal 331145			2000	E		70	181765 /3	A	2000						

2. PROPRIETATEA / POSESIA

Titularul dreptului / posesiei		Data nașterii / CUI	Domiciliu / Sediu	Cota parte	Identif. entitate asociată	Cotă parte teren UJ	Mod de dobândire	Act juridic		Observații privitoare la proprietar
Nume / Denumire	Inițiala tatălui	Prenume						Tip act	Nr. act / data	Emitent
PĂCURAR		ELENA	judet HUNEDOARA, UAT Hunedoara, loc. Hunedoara, Cod Postal 331145	1/1	202868		Reconstituire	act administrativ	86810/189/01.07.2003	CJPSDPAT

3. SARCINI / DEZMEMBRĂMINTE

Titular		Data nașterii / CUI	Domiciliu / Sediu	Tipul sarcinii sau al dezmembrămintelor dreptului de proprietate	Cotă parte	Identif. entitate asociată	Act juridic		Valoare ipotecă	Tip monedă
Nume / Denumire	Inițiala tatălui	Prenume					Tip act	Nr. act / data	Emitent	

4. NOTĂRI, PROCESE, INTERDICȚII 5. OBSERVAȚII

Tipul notării	Tip act	Nr. act / data	Emitent	Identificator entitate asociată	Imobil împrejmuit / neimprejmuit	Alte observații
					neimprejmuit	

Copie spre publicare



ANEXA NR. 2 REGISTRUL CADASTRAL AL IMOBILELOR

UAT Hunedoara

Zonă cooperativizată (Co)

Sector cadastral nr. 138

1. DESCRIEREA IMOBILULUI

DATE TEREN										DATE CONSTRUCȚII						
Identificator teren	Adresa imobil	Nr. cadastral	Nr. CF	Suprafața măsurată	Intravilan/ extravilan (I/E)	Nr. top	Nr. tarla	Nr. parcelă	Categorie folosință	Suprafața parcelă	Identif. construcție	Cod grupă destinație	Suprafața construită	Nr. niveluri	Nr. CF	Constr. cu acte (DA/NU)
202869	judet HUNEDOARA, UAT Hunedoara, Cod postal 331145			1145	E		70	181765 /3/1	A	1145						

2. PROPRIETATEA / POSESIA

Titularul dreptului / posesiei		Data nașterii / CUI	Domiciliu / Sediu	Cota parte	Identif. entitate asociată	Cotă parte teren UJ	Mod de dobândire	Act juridic		Observații privitoare la proprietar
Nume / Denumire	Inițiala tatălui	Prenume						Tip act	Nr. act / data	Emitent
POPOVICI		IOAN	judet HUNEDOARA, UAT Hunedoara, loc. Hunedoara, Cod Postal 331145	1/1	202869		Reconstituire	act administrativ	21069/45/2 1.11.1995	CJPSDPAT

3. SARCINI / DEZMEMBRĂMINTE

Titulai		Data nașterii / CUI	Domiciliu / Sediu	Tipul sarcinii sau al dezmembrămintelor dreptului de proprietate	Cotă parte	Identif. entitate asociată	Act juridic	Valoare ipotecă	Tip monedă
Nume / Denumire	Inițiala tatălui	Prenume					Nr. act / data	Emitent	

4. NOTĂRI, PROCESE, INTERDICȚII 5. OBSERVAȚII

Tipul notării	Tip act	Nr. act / data	Emitent	Identificator entitate asociată	Imobil împrejmuit / neimprejmuit	Alte observații
					Imobil împrejmuit / neimprejmuit	
					neimprejmuit	

Copie spre publicare



ANEXA NR. 2 REGISTRUL CADASTRAL AL IMOBILELOR

UAT Hunedoara

Zonă cooperativizată (Co)

Sector cadastral nr. 138

1. DESCRIEREA IMOBILULUI

DATE TEREN										DATE CONSTRUCȚII						
Identificator teren	Adresa imobil	Nr. cadastral	Nr. CF	Suprafața măsurată	Intravilan/ extravilan (I/E)	Nr. top	Nr. tarla	Nr. parcelă	Categorie folosință	Suprafața parcelă	Identif. construcție	Cod grupă destinație	Suprafața construită	Nr. niveluri	Nr. CF	Constr. cu acte (DA/NU)
202870	judet HUNEDOARA, UAT Hunedoara, Cod postal 331145			300	E		70	1817/65 /2	A	300						

2. PROPRIETATEA / POSESIA


Titularul dreptului / posesiei		Data nașterii / CUI	Domiciliu / Sediu	Cota parte	Identif. entitate asociată	Cotă parte teren UI	Mod de dobândire	Act juridic		Observații privitoare la proprietar
Nume / Denumire	Inițiala tatălui	Prenume						Tip act	Nr. act / data	Emitent
SUCIU		MINERVA VERGILIA	judet HUNEDOARA, UAT Hunedoara, loc. Hunedoara, Cod Postal 331145	1/1	202870		Reconstituire	act administrativ	21069/81/2 3.03.2000	CJPSDPAT

3. SARCINI / DEZMEMBRĂMINTE

Titulari		Data nașterii / CUI	Domiciliu / Sediu	Tipul sarcinii sau al dezmembrămintelor dreptului de proprietate	Cotă parte	Identif. entitate asociată	Act juridic		Valoare ipotecă	Tip monedă
Nume / Denumire	Inițiala tatălui	Prenume					Tip act	Nr. act / data	Emitent	

4. NOTĂRI, PROCESE, INTERDICȚII 5. OBSERVAȚII

Tipul notării	Tip act	Nr. act / data	Emitent	Identificator entitate asociată	Imobil împrejmuit / neimprejmuit	Alte observații
					imprejmuit	



Copie spre publicare

ANEXA NR. 2 REGISTRUL CADASTRAL AL IMOBILELOR

Sector cadastral nr. 138

UAT Hunedoara
Zonă cooperativizată (Co)

1. DESCRIEREA IMOBILULUI

DATE TEREN						DATE CONSTRUCȚII											
Identificator teren	Adresa imobil	Nr. cadastral	Nr. CF	Suprafața măsurată	Intravilan/ extravilan (I/E)	Nr. top	Nr. tarla	Nr. parte teren UJ	Mod de dobândire	Categorie folosință	Suprafața parcelă	Identif. construcție	Cod grupă destinație	Suprafața construită	Nr. niveluri	Nr. CF	Constr. cu acte (DA/NU)
202871	judet HUNEDOARA, UAT Hunedoara, Cod postal 331145			1500	E	70	1817/65 /1	A	1500								

2. PROPRIETATEA / POSESIA

Titularul dreptului / posesiei		Data nașterii / CUI	Domiciliu / Sediu	Cota parte	Identif. entitate asociată	Cotă parte teren UJ	Mod de dobândire	Act juridic	Observații privitoare la proprietar
Nume / Denumire	Inițiala tatălui	Prenume			Tip act	Nr. act / data	Emitent		
CRACIUN		IOSIF	judet HUNEDOARA, UAT Hunedoara, loc. Hunedoara, Cod Postal 331145	1/1	202871	Reconstituire	act administrativ	1464/49/05, 10.1995	CJPSPAT

3. SARCINI / DEZMEMBRĂMINTE

Titulari		Data nașterii / CUI	Domiciliu / Sediu	Tipul sarcinii sau al dezmembrămintelor dreptului de proprietate	Cotă parte	Identif. entitate asociată	Act juridic	Valoare ipotecă	Tip monedă
Nume / Denumire	Inițiala tatălui	Prenume				Tip act	Nr. act / data	Emitent	

4. NOTĂRI, PROCESE, INTERDICȚII 5. OBSERVAȚII

Tipul notării	Tip act	Nr. act / data	Emitent	Identificator entitate asociată	Imobil împrejmuit / neîmprejmuit	Alte observații
					imprejmuit	

Copie spre publicare



ANEXA NR. 2 REGISTRUL CADASTRAL AL IMOBILELOR

Sector cadastral nr. 138

UAT Hunedoara

Zonă cooperativizată (Co)

1. DESCRIEREA IMOBILULUI

DATE TEREN					DATE CONSTRUCȚII																
Identificator teren	Adresa imobil	Nr. cadastral	Nr. CF	Suprafața măsurată	Intravilan/extravilan (I/E)	Nr. top	Nr. tarla	Nr. parte teren UJ	Mod de dobândire	Tip act	Nr. act / data	Act juridic	Tip act	Suprafața construcție	Identif. construcție	Cod grupă destinație	Suprafața construită	Nr. niveluri	Nr. CF	Constr. cu acte (DA/NU)	
202872	judet HUNEDOARA, UAT Hunedoara, Cod postal 331145			1100	E		70	1817/64	A					1100							

2. PROPRIETATEA / POSESIA

Titularul dreptului / posesiei		Data nașterii / CUI	Domiciliu / Sediu	Cota parte	Identif. entitate asociată	Cotă parte teren UJ	Mod de dobândire	Tip act	Nr. act / data	Act juridic	Observații privitoare la proprietar
Nume / Denumire	Inițiala tatălui / Prenume										
GROZA	MARIOARA	999999999999999	judet HUNEDOARA, UAT Hunedoara, loc. Hunedoara, Cod Postal 331145	1/1	202872		Reconstituire	act administrativ	86810/188/1/01.07.2003	C.JPSDPAT	

3. SARCINI / DEZMEMBRĂMINTE

Titular		Data nașterii / CUI	Domiciliu / Sediu	Tipul sarcinii sau al dezmembrămintelor dreptului de proprietate	Identif. entitate asociată	Cotă parte
Nume / Denumire	Inițiala tatălui / Prenume					

4. NOTĂRI, PROCESE, INTERDICȚII 5. OBSERVAȚII

Tipul notării	Tip act	Nr. act / data	Emitent	Identificator entitate asociată	Imobil împrejmuit / neimprejmuit	Alte observații
					Imobil împrejmuit / neimprejmuit	
					neimprejmuit	

Copie spre publicare



ANEXA NR. 2 REGISTRUL CADASTRAL AL IMOBILELOR

Sector cadastral nr. 138

UAT Hunedoara
Zonă cooperativizată (Co)

1. DESCRIEREA IMOBILULUI

DATE TEREN							DATE CONSTRUCȚII									
Identificator teren	Adresa imobil	Nr. cadastral	Nr. CF	Suprafața măsurată	Intravilan/ extravilan (I/E)	Nr. top	Nr. tarla	Nr. parcela	Categorie folosință	Suprafața parcelă	Identif. construcție	Cod grupă destinație	Suprafața construită	Nr. niveluri	Nr. CF	Constr. cu acte (DA/NU)
202874	judet HUNEDOARA, UAT Hunedoara, Cod postal 331145			4100	E		70	1817/62	A	4100						

2. PROPRIETATEA / POSESIA

Titularul dreptului / posesiei		Data nașterii / CUI	Domiciliu / Sediu	Cota parte	Identif. entitate asociată	Cotă parte teren UJ	Mod de dobândire	Act juridic		Observații privitoare la proprietar
Nume / Denumire	Inițiala tatălui	Prenume						Tip act	Nr. act / data	Emitent
CRACIUN		ELENA	judet HUNEDOARA, UAT Hunedoara, loc. Hunedoara, Cod Postal 331145	1/1	202874		Reconstituire	act administrativ	86810/203/ 24.06.2003	C.JPSDPAT


3. SARCINI / DEZMEMBRĂMINTE

Titular		Data nașterii / CUI	Domiciliu / Sediu	Tipul sarcinii sau al dezmembrămintelor dreptului de proprietate	Cotă parte	Identif. entitate asociată	Act juridic		Valoare ipotecă	Tip monedă
Nume / Denumire	Inițiala tatălui	Prenume					Tip act	Nr. act / data	Emitent	

4. NOTĂRI, PROCESE, INTERDICȚII 5. OBSERVAȚII

Tipul notării	Tip act	Nr. act / data	Emitent	Identificator entitate asociată	Imobil împrejmuit / neîmprejmuit	Alte observații
					neîmprejmuit	

Copie spre publicare



ANEXA NR. 2 REGISTRUL CADASTRAL AL IMOBILELOR

Sector cadastral nr. 138

UAT Hunedoara

Zonă cooperativizată (Co)

1. DESCRIEREA IMOBILULUI

DATE TEREN										DATE CONSTRUCȚII						
Identificator teren	Adresa imobil	Nr. cadastral	Nr. CF	Suprafața măsurată	Intravilan/ extravilan (I/E)	Nr. top	Nr. tarla	Nr. parcelă	Categorie folosință	Suprafața parcelă	Identif. construcție	Cod grupă destinație	Suprafața construită	Nr. niveluri	Nr. CF	Constr. cu acte (DA/NU)
202877	judet HUNEDOARA, UAT Hunedoara, Cod postal 331145			1600	E		-	1817/59	A	1600						

2. PROPRIETATEA / POSESIA

Titularul dreptului / posesiei			Act juridic		Observații privitoare la proprietar
Nume / Denumire	Inițiala tatălui	Prenume	Tip act	Nr. act / data	
ISAC		MELANIA	act administrativ	21069/28/06.10.1995	CJPSDPAT
POPA		IOAN	act administrativ	21069/28/06.10.1995	CJPSDPAT

3. SARCINI / DEZMEMBRĂMINTE

Titular		Act juridic		Valoare ipotecă	Tip monedă
Nume / Denumire	Prenume	Tip act	Nr. act / data		

4. NOTĂRI, PROCESE, INTERDICȚII 5. OBSERVAȚII

Tipul notării	Tip act	Nr. act / data	Emitent	Identificator entitate asociată	Imobil împrejmuit / neimprejmuit	neimprejmuit	Alte observații
					Imobil împrejmuit / neimprejmuit	neimprejmuit	



Copie spre publicare

ANEXA NR. 2 REGISTRUL CADASTRAL AL IMOBILELOR

Sector cadastral nr. 138

UAT Hunedoara
Zonă cooperativizată (Co)

1. DESCRIEREA IMOBILULUI

DATE TEREN										DATE CONSTRUCȚII					
Identificator teren	Adresa imobil	Nr. cadastral	Nr. CF	Suprafața măsurată	Intravilan/ extravilan (I/E)	Nr. top	Nr. tarla	Nr. parte teren UJ	Mod de dobândire	Suprafața parcelă	Identif. construcție	Cod grupă destinație	Suprafața construită niveluri	Nr. CF	Constr. cu acte (DANU)
202878	judet HUNEDOARA, UAT Hunedoara, Cod postal 331145			2000	E		70	1817/58	A	2000					

2. PROPRIETATEA / POSESIA

Titularul dreptului / posesiei			Act juridic		Observații privitoare la proprietar
Nume / Denumire	Inițiala tatălui	Prenume	Tip act	Nr. act / data	
SUCIU		ABEL	act administrativ	21069/2/06, 10.1995	CJPSDPAT

3. SARCINI / DEZMEMBRĂMINTE

Titular		Act juridic		Valoare ipotecă	Tip monedă
Nume / Denumire	Inițiala tatălui	Tip act	Nr. act / data		

4. NOTĂRI, PROCESE, INTERDICȚII 5. OBSERVAȚII

Tipul notării	Tip act	Nr. act / data	Emitent	Identificator entitate asociată	Imobil împrejmuit / neîmprejmuit	Alte observații
					neîmprejmuit	

Copie spre publicare



ANEXA NR. 2 REGISTRUL CADASTRAL AL IMOBILELOR

Sector cadastral nr. 138

UAT Hunedoara
Zonă cooperativizată (Co)

1. DESCRIEREA IMOBILULUI

DATE TEREN						DATE CONSTRUCȚII							
Identificator teren	Adresa imobil	Nr. cadastral	Nr. CF	Suprafața măsurată	Intravilan/extravilan (I/E)	Nr. top	Nr. tarla	Nr. parte teren UJ	Mod de dobândire	Tip act	Nr. act / data	Emitent	Observații privitoare la proprietar
202880	judet HUNEDOARA, UAT Hunedoara, Cod postal 331145			2500	E	70	1817/56		Lege	act normativ	LEGE 7/13.03.1996	GUVERNUL ROMÂNIEI	

2. PROPRIETATEA / POSESIA

Titularul dreptului / posesiei		Data nașterii / CUI	Domiciliu / Sediu	Cota parte	Identif. entitate asociată	Cotă parte teren UJ
Nume / Denumire	Inițială tatălui / Prenume					
MUNICIPIUL HUNEDOARA-La Dispoziția		2127028	judet HUNEDOARA, UAT Hunedoara, loc Hunedoara, Cod Postal 331145	1/1	202880	

Comisiei Locale


3. SARCINI / DEZMEMBRĂMINTE

Titular		Data nașterii / CUI	Domiciliu / Sediu	Tipul sarcinii sau al dezmembrămintelor dreptului de proprietate	Cotă parte	Identif. entitate asociată	Act juridic	Valoare ipotecă	Tip monedă
Nume / Denumire	Inițială tatălui / Prenume						Tip act / data		

4. NOTĂRI, PROCESE, INTERDICȚII 5. OBSERVAȚII

Tipul notării	Tip act	Nr. act / data	Emitent	Identificator entitate asociată	Imobil împrejmuit / neîmprejmuit	Alte observații
					neîmprejmuit	

Copie spre publicare



ANEXA NR. 2 REGISTRUL CADASTRAL AL IMOBILELOR

Sector cadastral nr. 138

UAT Hunedoara
Zonă cooperativizată (Co)

1. DESCRIEREA IMOBILULUI

DATE TEREN					DATE CONSTRUCȚII											
Identificator teren	Adresa imobil	Nr. cadastral	Nr. CF	Suprafața măsurată	Intravilan/extravilan (I/E)	Nr. top	Nr. tarla	Nr. parte teren UJ	Mod de dobândire	Suprafața parcelă	Identif. construcție	Cod grupă destinație	Suprafața construită	Nr. niveluri	Nr. CF	Constr. cu acte (DA/NU)
202881	judet HUNEDOARA, UAT Hunedoara, Cod postal 331145			1000	E		70	1817/55	A	1000						

2. PROPRIETATEA / POSESIA

Titularul dreptului / posesiei		Act juridic		Observații privitoare la proprietar	
Nume / Denumire	Inițială tatălui	Prenume	Tip act	Nr. act / data	Emitent
MUNICIPIUL HUNEDOARA-La Dispoziția			act normativ	LEGE 7/13.03.1996	GUVERNUL ROMANIEI

Comisiei Locale

3. SARCINI / DEZMEMBRĂMINTE

Titular		Act juridic		Valoare ipotecă		Tip monedă	
Nume / Denumire	Inițială tatălui	Prenume	Tip act	Nr. act / data	Emitent	Valoare ipotecă	Tip monedă

4. NOTĂRI, PROCESE, INTERDICȚII 5. OBSERVAȚII

Tipul notării	Nr. act / data	Emitent	Identificator entitate asociată	Imobil împrejmuit / neîmprejmuit	Alte observații
				neîmprejmuit	

Copie spre publicare



ANEXA NR. 2 REGISTRUL CADASTRAL AL IMOBILELOR

Sector cadastral nr. 138

UAT Hunedoara
Zonă cooperativizată (Co)

1. DESCRIEREA IMOBILULUI

DATE TEREN				DATE CONSTRUCȚII												
Identificator teren	Adresa imobil	Nr. cadastral	Nr. CF	Suprafața măsurată	Intravilan/extravilan (I/E)	Nr. top	Nr. taia	Nr. parte teren UJ	Mod de dobândire	Suprafața parcelă	Identif. construcție	Cod grupă destinație	Suprafața construită	Nr. niveluri	Nr. CF	Constr. cu acte (DA/NU)
202882	judet HUNEDOARA, UAT Hunedoara, Cod postal 331145			2100	E	70	1817/54	A	2100							

2. PROPRIETATEA / POSESIA

Titularul dreptului / posesiei			Act juridic			Observații privitoare la proprietar
Nume / Denumire	Inițiala tatălui	Prenume	Data nașterii / CUI	Domiciliu / Sediul	Cota parte	
IONESCU		AGAFȚIA	9999999999999	judet HUNEDOARA, UAT Hunedoara, loc. Hunedoara, Cod Postal 331145	1/1	202882
TARLEA		VICTORIA	9999999999999	judet HUNEDOARA, UAT Hunedoara, loc. Hunedoara, Cod Postal 331145		
MAIER		CORNELIA	9999999999999	judet HUNEDOARA, UAT Hunedoara, loc. Hunedoara, Cod Postal 331145		

3. SARCINI / DEZMEMBRĂMINTE

Titular			Act juridic			Valoare ipotecă	Tip monedă
Nume / Denumire	Inițiala tatălui	Prenume	Data nașterii / CUI	Domiciliu / Sediul	Tip act		

4. NOTĂRI, PROCESE, INTERDICȚII 5. OBSERVAȚII

Tipul notării	Tip act	Nr. act / data	Emitent	Identificator entitate asociată	Imobil împrejmuit / neîmprejmuit
					Imobil contestat / necontestat
					Imobil împrejmuit / neîmprejmuit



Copie spre publicare

ANEXA NR. 2 REGISTRUL CADASTRAL AL IMOBILELOR

Sector cadastral nr. 138

UAT Hunedoara
Zonă cooperativizată (Co)

1. DESCRIEREA IMOBILULUI

DATE TEREN							DATE CONSTRUCȚII								
Identificator teren	Adresa imobil	Nr. cadastral	Nr. CF	Suprafața măsurată	Intravilan/ extravilan (I/E)	Nr. top	Nr. talia	Nr. parte teren UJ	Mod de dobândire	Identif. construcție	Cod grupă destinație	Suprafața construită	Nr. niveluri	Nr. CF	Constr. cu acte (DA/NU)
202883	judet HUNEDOARA, UAT Hunedoara, Cod postal 331145			1000	E	70	1817/53	A	1000						

2. PROPRIETATEA / POSESIA

Titularul dreptului / posesiei		Data nașterii / CUI	Domiciliu / Sediu	Cota parte	Identif. entitate asociată	Cotă parte teren UJ	Mod de dobândire	Act juridic		Observații privitoare la proprietar	
Nume / Denumire	Inițiala tatălui	Prenume			Tip act	Nr. act / data	Emitent				
JOLDIS		ELENA	judet HUNEDOARA, UAT Hunedoara, loc. Hunedoara, Cod Postal 331145	1/1	202883		Reconstituire	act administrativ	21069/22/06.10.1995	CJPSDPAT	

3. SARCINI / DEZMEMBRĂMINTE

Titular		Data nașterii / CUI	Domiciliu / Sediu	Tipul sarcinii sau al dezmembrămintelor dreptului de proprietate	Cotă parte	Identif. entitate asociată	Act juridic		Valoarea ipotecă	Tip moneda
Nume / Denumire	Inițiala tatălui	Prenume			Tip act	Nr. act / data	Emitent			

4. NOTĂRI, PROCESE, INTERDICȚII 5. OBSERVAȚII

Tipul notării	Tip act	Nr. act / data	Emitent	Identificator entitate asociată	Imobil împrejmuit / neimprejmuit	neimprejmuit	Alte observații



Copie spre publicare

ANEXA NR. 2 REGISTRUL CADASTRAL AL IMOBILELOR

Sector cadastral nr. 138

UAT Hunedoara
Zonă cooperativizată (Co)

1. DESCRIEREA IMOBILULUI

DATE TEREN						DATE CONSTRUCȚII																
Identificator teren	Adresa imobil	Nr. cadastral	Nr. CF	Suprafața măsurată	Intravilan/ extravilan (/E)	Nr. top	Nr. tarla	Nr. parte teren UJ	Mod de dobândire	Cota parte	Identif. entitate asociată	Tip act	Nr. act / data	Act juridic	Tip act	Suprafața parcelă	Identif. construcție	Cod grupă destinație	Suprafața construită niveluri	Nr. CF	Constr. cu acte (DA/NU)	
202884	judet HUNEDOARA, UAT Hunedoara, Cod postal 331145			2000	E		70	1817/52	A		202884	act normativ	7/13.03.1996	LEGE ROMANIAEI		2000						

2. PROPRIETATEA / POSESIA

Titularul dreptului / posesiei		Data nașterii / CUI	Domiciliu / Sediu	Cota parte	Identif. entitate asociată	Cotă parte teren UJ	Mod de dobândire	Act juridic	Observații privitoare la proprietar
Nume / Denumire	Inițială tatălui / Prenume							Nr. act / data	Emitent
MUNICIPIUL HUNEDOARA-La Dispoziția		2127028	judet HUNEDOARA, UAT Hunedoara, loc. Hunedoara, Cod Postal 331145	1/1	202884		Lege	7/13.03.1996	GUVERNUL ROMANIAEI

Comisiei Locale

3. SARCINI / DEZMEMBRĂMINTE

Titular		Data nașterii / CUI	Domiciliu / Sediu	Tipul sarcinii sau al dezmembrămintelor dreptului de proprietate	Identif. entitate asociată	Cotă parte	Act juridic	Valoare ipotecă	Tip monedă
Nume / Denumire	Inițială tatălui / Prenume						Nr. act / data	Emitent	

4. NOTĂRI, PROCESE, INTERDICȚII 5. OBSERVAȚII

Tipul notării	Tip act	Nr. act / data	Emitent	Identificator entitate asociată	Imobil împrejmuit / neîmprejmuit	Alte observații
					Imobil contestat / necontestat	
					neîmprejmuit	

Copie spre publicare



ANEXA NR. 2 REGISTRUL CADASTRAL AL IMOBILELOR

Sector cadastral nr. 138

UAT Hunedoara
Zonă cooperativizată (Co)

1. DESCRIEREA IMOBILULUI

DATE TEREN					DATE CONSTRUCȚII										
Identificator teren	Adresa imobil	Nr. cadastral	Nr. CF	Suprafața măsurată (I/E)	Intravilan/ extravilan (I/E)	Nr. top	Nr. talia	Nr. parte teren UJ	Mod de dobândire	Suprafața parcelă	Identif. construcție	Cod grupă destinație	Suprafața construită niveluri	Nr. CF	Constr. cu acte (DANU)
202885	judet HUNEDOARA, UAT Hunedoara, Cod postal 331145			1900	E		70	1817/51	A	1900					

2. PROPRIETATEA / POSESIA

Titularul dreptului / posesiei		Data nașterii / CUI	Domiciliu / Sediu	Cota parte	Identif. entitate asociată	Cotă parte teren UJ	Mod de dobândire	Tip act	Nr. act / data	Act juridic	Observații privitoare la proprietar
Nume / Denumire	Inițiala tatălui	Prenume									
CIUREA		MIHAELA RODICA	judet HUNEDOARA, UAT Hunedoara, loc. Hunedoara, Cod Postal 331145	1/2	202885		Successiune	act notarial	CM 4/09.01.2009	BNP RUSU CONSTANTIN	
HERBAN		DINU REMUS	judet HUNEDOARA, UAT Hunedoara, loc. Hunedoara, Cod Postal 331145	1/2	202885		Successiune	act notarial	CM 4/09.01.2009	BNP RUSU CONSTANTIN	

3. SARCINI / DEZMEMBRĂMINTE

Titular		Data nașterii / CUI	Domiciliu / Sediu	Tipul sarcinii sau al dezmembrămintelor dreptului de proprietate	Cotă parte	Identif. entitate asociată	Act juridic	Valoare ipotecă	Tip monedă
Nume / Denumire	Inițiala tatălui	Prenume							

4. NOTĂRI, PROCESE, INTERDICȚII 5. OBSERVAȚII

Tipul notării	Nr. act / data	Emitent	Identificator entitate asociată	Imobil împrejmuit / neimprejmuit	Alte observații
				neimprejmuit	

Copie spre publicare



ANEXA NR. 2 REGISTRUL CADASTRAL AL IMOBILELOR

Sector cadastral nr. 138

UAT Hunedoara

Zonă cooperativizată (Co)

1. DESCRIEREA IMOBILULUI

DATE TEREN					DATE CONSTRUCȚII												
Identificator teren	Adresa imobil	Nr. cadastral	Nr. CF	Suprafața măsurată	Intravilan/ extravilan (I/E)	Nr. top	Nr. tarla	Nr. parte	Nr. de parcele	Categorie folosință	Suprafața parcele	Identif. construcție	Cod grupă destinație	Suprafața construită	Nr. niveluri	Nr. CF	Constr. cu acte (DANU)
202886	judet HUNEDOARA, UAT Hunedoara, Cod postal 331145			2000	E	70	1817/50	A	2000								

2. PROPRIETATEA / POSESIA

Titularul dreptului / posesiei			Act juridic			Observații privitoare la proprietar	
Nume / Denumire	Inițiala tatălui	Prenume	Data nașterii / CUI	Domiciliu / Sediul	Cota parte	Identif. entitate asociată	Cotă parte teren UJ
GRECU		LETIȚIA	999999999999999	judet HUNEDOARA, UAT Hunedoara, loc. Hunedoara, Cod Postal 331145	1/1	202886	
GRECU		IOAN	999999999999999	judet HUNEDOARA, UAT Hunedoara, loc. Hunedoara, Cod Postal 331145			

3. SARCINI / DEZMEMBRĂMINTE

Titular			Act juridic			Valoare ipotecă		Tip monedă	
Nume / Denumire	Inițiala tatălui	Prenume	Data nașterii / CUI	Domiciliu / Sediul	Tip act	Nr. act / data	Tip act	Emitent	

4. NOTĂRI, PROCESE, INTERDICȚII 5. OBSERVAȚII

Tipul notării	Tip act	Nr. act / data	Emitent	Identificator entitate asociată	Imobil împrejmuit / neimprejmuit	Alte observații
					neimprejmuit	

Copie spre publicare



ANEXA NR. 2 REGISTRUL CADASTRAL AL IMOBILELOR

Sector cadastral nr. 138

UAT Hunedoara

Zonă cooperativizată (Co)

1. DESCRIEREA IMOBILULUI

DATE TEREN										DATE CONSTRUCȚII						
Identificator teren	Adresa imobil	Nr. cadastral	Nr. CF	Suprafața măsurată	Intravilan/ extravilan (I/E)	Nr. top	Nr. tarla	Nr. parcela	Categorie folosință	Suprafața parcelă	Identif. construcție	Cod grupă destinație	Suprafața construită	Nr. niveluri	Nr. CF	Constr. cu acte (DA/NU)
202887	judet HUNEDOARA, UAT Hunedoara, Cod postal 331145	68086	68086	4000	E	70	1817/49		A	4000						

2. PROPRIETATEA / POSESIA

Titularul dreptului / posesiei			Domiciliu / Sediul		Cota parte	Identif. entitate asociată	Cotă parte teren UI	Mod de dobândire	Act juridic		Observații privitoare la proprietar
Nume / Denumire	Inițiala tatălui	Prenume	Data nașterii / CUI	Tip act					Nr. act / data	Emitent	
FISCUTEANU		DANUȚ-GHEORGHE	23.04.1961	judet HUNEDOARA, UAT Hunedoara, loc. Hunedoara, str ZLAȘTI nr 42, Cod Postal 331145	1/1	202887		Conventie	act notarial	CONTRAC T DE DONATIE IMOBILIAR A	Aioanei Viorica bun propriu

AUT.1109/2

3. SARCINI / DEZMEMBRĂMINTE

Titular		Data nașterii / CUI	Domiciliu / Sediul	Tipul sarcinii sau al dezmembrămintelor dreptului de proprietate	Identif. entitate asociată	Cotă parte	Act juridic		Valoare ipotecă	Tip monedă
Nume / Denumire	Inițiala tatălui						Tip act	Nr. act / data		

4. NOTĂRI, PROCESE, INTERDICȚII 5. OBSERVAȚII

Tipul notării	Tip act	Nr. act / data	Emitent	Identificator entitate asociată	Imobil împrejmuit / neimprejmuit	Alte observații
					neimprejmuit	

Copie spre publicare



ANEXA NR. 2 REGISTRUL CADASTRAL AL IMOBILELOR

UAT Hunedoara

Zonă cooperativizată (Co)

1. DESCRIEREA IMOBILULUI

DATE TEREN										DATE CONSTRUCȚII					
Identificator teren	Adresa imobil	Nr. cadastral	Nr. CF	Suprafața măsurată	Intravilan/ extravilan (I/E)	Nr. top	Nr. tarla	Nr. parte teren UJ	Mod de dobândire	Tip act	Act juridic	Nr. act / data	Emitent	Nr. CF	Constr. cu acte (DANU)
202888	judet HUNEDOARA, UAT Hunedoara, Cod postal 331145			800	E		70	1817/48	A	800					

2. PROPRIETATEA / POSESIA

Titularul dreptului / posesiei			Data nașterii / CUI	Domiciliu / Sediul	Cota parte	Identif. entitate asociată	Cotă parte teren UJ	Mod de dobândire	Tip act	Act juridic	Observații privitoare la proprietar
Nume / Denumire	Inițiala tatălui	Prenume									
SIMERIA		IOAN	9999999999999	judet HUNEDOARA, UAT Hunedoara, loc. Hunedoara, Cod Postal 331145	1/1	202888		Reconstituire	act administrativ	1464/63/27. 10.1995	CJPSDPAT
SIMERIA		LENUȚA	9999999999999	judet HUNEDOARA, UAT Hunedoara, loc. Hunedoara, Cod Postal 331145				Reconstituire	act administrativ	1464/63/27. 10.1995	CJPSDPAT

3. SARCINI / DEZMEMBRĂMINTE

Titular		Data nașterii / CUI	Domiciliu / Sediul	Tipul sarcinii sau al dezmembrămintelor dreptului de proprietate	Identif. entitate asociată	Cotă parte	Act juridic	Valoarea ipotecă	Tip monedă
Nume / Denumire	Prenume								

4. NOTĂRI, PROCESE, INTERDICȚII 5. OBSERVAȚII

Tipul notării	Tip act	Nr. act / data	Emitent	Identificator entitate asociată	Imobil împrejmuit / neimprejmuit	Alte observații
					Imobil împrejmuit / neimprejmuit	

Copie spre publicare



ANEXA NR. 2 REGISTRUL CADASTRAL AL IMOBILELOR

Sector cadastral nr. 138

UAT Hunedoara
Zonă cooperativizată (Co)

1. DESCRIEREA IMOBILULUI

DATE TEREN										DATE CONSTRUCȚII						
Identificator teren	Adresa imobil	Nr. cadastral	Nr. CF	Suprafața măsurată	Intravilan/ extravilan (I/E)	Nr. top	Nr. tarla	Nr. parcelă	Categorie folosință	Suprafața parcelă	Identif. construcție	Cod grupă destinație	Suprafața construită	Nr. niveluri	Nr. CF	Constr. cu acte (DA/NU)
202890	judet HUNEDOARA, UAT Hunedoara, Cod postal 331145			1800	E		70	1817/46	A	1800						

2. PROPRIETATEA / POSESIA

Titularul dreptului / posesiei			Act juridic		Observații privitoare la proprietar
Nume / Denumire	Inițiala tatălui	Prenume	Tip act	Nr. act / data	
SUCIU		IDA	act administrativ	21069/62/1 3.05.1996	

3. SARCINI / DEZMEMBRĂMINTE

Titlul		Act juridic		Valoare ipotecă	Tip monedă
Nume / Denumire	Inițiala tatălui	Tip act	Nr. act / data		

4. NOTĂRI, PROCESE, INTERDICȚII 5. OBSERVAȚII

Tipul notării	Tip act	Nr. act / data	Emitent	Identificator entitate asociată	Imobil împrejmuit / neîmprejmuit	Alte observații
					imobil împrejmuit / neîmprejmuit	



Copie spre publicare

ANEXA NR. 2 REGISTRUL CADASTRAL AL IMOBILELOR

Sector cadastral nr. 138

UAT Hunedoara
Zonă cooperativizată (Co)

1. DESCRIEREA IMOBILULUI

DATE TEREN							DATE CONSTRUCȚII									
Identificator teren	Adresa imobil	Nr. cadastral	Nr. CF	Suprafața măsurată	Intravilan/ extravilan (I/E)	Nr. top	Nr. taia	Nr. parte parcelă	Categorie folosință	Suprafața parcelă	Identif. construcție	Cod grupă destinație	Suprafața construită	Nr. niveluri	Nr. CF	Constr. cu acte (DA/NU)
202891	judet HUNEDOARA, UAT Hunedoara, Cod postal 331145			1200	E		70	1817/45	A	1200						

2. PROPRIETATEA / POSESIA

Titularul dreptului / posesiei			Act juridic			Observații privitoare la proprietar					
Nume / Denumire	Inițială tatălui	Prenume	Data nașterii / CUI	Domiciliu / Sediul	Identif. entitate asociată	Cota parte	Cotă parte teren UI	Mod de dobândire	Tip act	Nr. act / data	Emitent
MUNICIPIUL HUNEDOARA-La Dispoziția			2127028	judet HUNEDOARA, UAT Hunedoara, loc. Hunedoara, Cod Postal 331145	202891	1/1		Lege	act normativ	LEGE 7/13.03.1996	GUVERNUL ROMANIEI

Comisiei Locale


3. SARCINI / DEZMEMBRĂMINTE

Titular		Act juridic		Valoare ipotecă		Tip moneda				
Nume / Denumire	Inițială tatălui	Prenume	Data nașterii / CUI	Domiciliu / Sediul	Tipul sarcinii sau al dezmembrămintelor dreptului de proprietate	Identif. entitate asociată	Cotă parte	Tip act	Nr. act / data	Emitent

4. NOTĂRI, PROCESE, INTERDICȚII 5. OBSERVAȚII

Tipul notării	Nr. act / data	Emitent	Identificator entitate asociată	Imobil împrejmuit / neimprejmuit	Alte observații
				neimprejmuit	

Copie spre publicare



ANEXA NR. 2 REGISTRUL CADASTRAL AL IMOBILELOR

Sector cadastral nr. 138

UAT Hunedoara
Zonă cooperativizată (Co)

1. DESCRIEREA IMOBILULUI

DATE TEREN						DATE CONSTRUCȚII										
Identificator teren	Adresa imobil	Nr. cadastral	Nr. CF	Suprafața măsurată (I/E)	Intravilan/ extravilan (I/E)	Nr. top	Nr. talia	Cotă parte teren UJ	Identif. entitate asociată	Mod de dobândire	Suprafața parcelă	Identif. construcție	Cod grupă destinație	Suprafața construită niveluri	Nr. CF	Constr. cu acte (DA/NU)
202892	judet HUNEDOARA, UAT Hunedoara, Cod postal 331145			800	E		70	1817/44		A	800					

2. PROPRIETATEA / POSESIA

Titularul dreptului / posesiei			Act juridic			Observații privitoare la proprietar	
Nume / Denumire	Inițiala tatălui	Prenume	Data nașterii / CUI	Domiciliu / Sediul	Cota parte	Identif. entitate asociată	Mod de dobândire
ISAC		DANIELA	99999999999999	judet HUNEDOARA, UAT Hunedoara, loc. Hunedoara, Cod Postal 331145	1/1	202892	Reconstituire

3. SARCINI / DEZMEMBRĂMINTE

Titular		Act juridic		Valoare ipotecă		Tip monedă	
Nume / Denumire	Inițiala tatălui	Data nașterii / CUI	Domiciliu / Sediul	Tip act	Nr. act / data	Emitent	

4. NOTĂRI, PROCESE, INTERDICȚII 5. OBSERVAȚII

Tipul notării	Tip act	Nr. act / data	Emitent	Identificator entitate asociată	Imobil împrejmuit / neimprejmuit	Alte observații
					neimprejmuit	

Copie spre publicare



ANEXA NR. 2 REGISTRUL CADASTRAL AL IMOBILELOR

Sector cadastral nr. 138

UAT Hunedoara
Zonă cooperativizată (Co)

1. DESCRIEREA IMOBILULUI

DATE TEREN						DATE CONSTRUCȚII								
Identificator teren	Adresa imobil	Nr. cadastral	Nr. CF	Suprafața măsurată (I/E)	Nr. top	Nr. tarla	Nr. parte parcelă	Categorie folosință	Suprafața parcelă	Identif. construcție	Cod grupă destinație	Suprafața construită niveluri	Nr. CF	Constr. cu acte (DA/NU)
202894	judet HUNEDOARA, UAT Hunedoara, Cod postal 331145			2000	E	70	1817/42	A	2000					

2. PROPRIETATEA / POSESIA

Titularul dreptului / posesiei			Data nașterii / CUI	Domiciliu / Sediu	Cota parte	Identif. entitate asociată	Cotă parte teren UJ	Mod de dobândire	Act juridic		Observații privitoare la proprietar	
Nume / Denumire	Inițiala tatălui	Prenume							Tip act	Nr. act / data		Emitent
SCURTU		ȘTEFAN	999999999999999	judet HUNEDOARA, UAT Hunedoara, loc. Hunedoara, Cod Postal 331145	1/1	202894		Reconstituire	act administrativ	1464/25/18, 07.1995	CJPSDPAT	

3. SARCINI / DEZMEMBRĂMINTE

Titular			Data nașterii / CUI	Domiciliu / Sediu	Tipul sarcinii sau al dezmembrămintelor dreptului de proprietate	Cotă parte	Identif. entitate asociată	Act juridic		Valoare ipotecă	Tip monedă
Nume / Denumire	Inițiala tatălui	Prenume						Tip act	Nr. act / data		

4. NOTĂRI, PROCESE, INTERDICȚII 5. OBSERVAȚII

Tipul notării	Tip act	Nr. act / data	Emitent	Identificator entitate asociată	Imobil împrejmuit / neîmprejmuit	Alte observații
					Imobil împrejmuit / neîmprejmuit	
					neîmprejmuit	



Copie spre publicare

ANEXA NR. 2 REGISTRUL CADASTRAL AL IMOBILELOR

Sector cadastral nr. 138

UAT Hunedoara

Zonă cooperativizată (Co)

1. DESCRIEREA IMOBILULUI

DATE TEREN										DATE CONSTRUCȚII						
Identificator teren	Adresa imobil	Nr. cadastral	Nr. CF	Suprafața măsurată	Intravilan/ extravilan (I/E)	Nr. top	Nr. taia	Nr. parcelă	Categorie folosință	Suprafața parcelă	Identif. construcție	Cod grupă destinație	Suprafața construită	Nr. niveluri	Nr. CF	Constr. cu acte (DA/NU)
202895	judet HUNEDOARA, UAT Hunedoara, Cod postal 331145			2000	E		70	1817/41	A	2000						

2. PROPRIETATEA / POSESIA

Titularul dreptului / posesiei		Data nașterii / CUI	Domiciliu / Sediu	Cota parte	Identif. entitate asociată	Cotă parte teren UJ	Mod de dobândire	Act juridic		Observații privitoare la proprietar
Nume / Denumire	Inițiala tatălui	Prenume						Tip act	Nr. act / data	Emitent
PACURARIU		EUGEN	judet HUNEDOARA, UAT Hunedoara, loc. Hunedoara, Cod Postal 331145	1/1	202895		Reconstituire	act administrativ	21069/24/06.10.1995	CJPSDPAT

3. SARCINI / DEZMEMBRĂMINTE

Titular		Data nașterii / CUI	Domiciliu / Sediu	Tipul sarcinii sau al dezmembrămintelor dreptului de proprietate	Cotă parte	Identif. entitate asociată	Act juridic		Valoare ipotecă	Tip monedă
Nume / Denumire	Inițiala tatălui	Prenume					Tip act	Nr. act / data	Emitent	

4. NOTĂRI, PROCESE, INTERDICȚII 5. OBSERVAȚII

Tipul notării	Tip act	Nr. act / data	Emitent	Identificator entitate asociată	Imobil împrejmuit / neimprejmuit	Alte observații
					neimprejmuit	

Copie spre publicare



ANEXA NR. 2 REGISTRUL CADASTRAL AL IMOBILELOR

Sector cadastral nr. 138

UAT Hunedoara

Zonă cooperativizată (Co)

1. DESCRIEREA IMOBILULUI

DATE TEREN					DATE CONSTRUCȚII										
Identificator teren	Adresa imobil	Nr. cadastral	Nr. CF	Suprafața măsurată	Intravilan/ extravilan (I/E)	Nr. top	Nr. taia	Nr. parte teren UI	Mod de dobândire	Identif. construcție	Cod grupă destinație	Suprafața construită	Nr. niveluri	Nr. CF	Constr. cu acte (DA/NU)
202896	judet HUNEDOARA, UAT Hunedoara, Cod postal 331145			1900	E		70	1817/40	A			1900			

2. PROPRIETATEA / POSESIA

Titularul dreptului / posesiei			Act juridic		Observații privitoare la proprietar	
Nume / Denumire	Inițiala tatălui	Prenume	Tip act	Nr. act / data	Emitent	
MUNICIPIUL HUNEDOARA-La Dispoziția			act normativ	LEGE 7/13.03.1996	GUVERNUL ROMÂNIEI	

Comisiei Locale

3. SARCINI / DEZMEMBRĂMINTE

Titular		Act juridic		Valoare ipotecă		Tip monedă	
Nume / Denumire	Inițiala tatălui	Tip act	Nr. act / data	Tip act	Nr. act / data	Emitent	

4. NOTĂRI, PROCESE, INTERDICȚII 5. OBSERVAȚII

Tipul notării	Tip act	Nr. act / data	Emitent	Identificator entitate asociată	Imobil împrejmuit / neimprejmuit	Alte observații
					neimprejmuit	



Copie spre publicare

ANEXA NR. 2 REGISTRUL CADASTRAL AL IMOBILELOR

Sector cadastral nr. 138

UAT Hunedoara
Zonă cooperativizată (Co)

1. DESCRIEREA IMOBILULUI

DATE TEREN										DATE CONSTRUCȚII						
Identificator teren	Adresa imobil	Nr. cadastral	Nr. CF	Suprafața măsurată	Intravilan/ extravilan (I/E)	Nr. top	Nr. tarla	Nr. parte teren UI	Mod de dobândire	Tip act	Nr. act / data	Emitent	Suprafața construită	Nr. niveluri	Nr. CF	Constr. cu acte (DA/NU)
202897	judet HUNEDOARA, UAT Hunedoara, Cod postal 331145			4500	E		70	1817/39	A	act normativ	7/13.03.1996	GUVERNUL ROMANIEI				

2. PROPRIETATEA / POSESIA

Titularul dreptului / posesiei		Act juridic		Observații privitoare la proprietar							
Nume / Denumire	Inițială tatălui	Prenume	Data nașterii / CUI	Domiciliu / Sediu	Cota parte	Identif. entitate asociată	Cotă parte teren UI	Mod de dobândire	Tip act	Nr. act / data	Emitent
MUNICIPIUL HUNEDOARA-La Dispoziția			2127028	judet HUNEDOARA, UAT Hunedoara, loc. Hunedoara, Cod Postal 331145	1/1	202897		Lege	act normativ	7/13.03.1996	GUVERNUL ROMANIEI

Comisiei Locale


3. SARCINI / DEZMEMBRĂMINTE

Titular		Act juridic		Valoare ipotecă		Tip moneda				
Nume / Denumire	Inițială tatălui	Prenume	Data nașterii / CUI	Domiciliu / Sediu	Tipul sarcinii sau al dezmembrămintelor dreptului de proprietate	Identif. entitate asociată	Cotă parte	Tip act	Nr. act / data	Emitent

4. NOTĂRI, PROCESE, INTERDICȚII 5. OBSERVAȚII

Tipul notării	Tip act	Nr. act / data	Emitent	Identificator entitate asociată	Imobil împrejmuit / neîmprejmuit	Alte observații
					neîmprejmuit	

Copie spre publicare



ANEXA NR. 2 REGISTRUL CADASTRAL AL IMOBILELOR

Sector cadastral nr. 138

UAT Hunedoara

Zonă cooperativizată (Co)

1. DESCRIEREA IMOBILULUI

DATE TEREN							DATE CONSTRUCȚII									
Identificator teren	Adresa imobil	Nr. cadastral	Nr. CF	Suprafața măsurată	Intravilan/ extravilan (I/E)	Nr. top	Nr. talia	Nr. parcelă	Categorie folosință	Suprafața parcelă	Identif. construcție	Cod grupă destinație	Suprafața construită niveluri	Nr. niveluri	Nr. CF	Constr. cu acte (DANU)
202898	judet HUNEDOARA, UAT Hunedoara, Cod postal 331145 (Sat Zlasti)	63905	63905	1300	E	70	1817/38	A	1300							

2. PROPRIETATEA / POSESIA

Titularul dreptului / posesiei		Data nașterii / CUI	Domiciliu / Sediu	Cota parte	Identif. entitate asociată	Cotă parte teren UJ	Mod de dobândire	Act juridic		Observații privitoare la proprietar
Nume / Denumire	Inițiala tatălui							Prenume	Tip act	
FISCUȚEANU		23.04.1961	judet HUNEDOARA, UAT Hunedoara, loc. Hunedoara, Cod Postal 331145	1/1	202898		Convenție	act notarial	Contract de vânzare cumpărare aut. nr.2058/30.07.2012	BNP AIOANEI VIORICA bun propriu

3. SARCINI / DEZMEMBRĂMINTE

Titular		Data nașterii / CUI	Domiciliu / Sediu	Tipul sarcinii sau al dezmembrămintelor dreptului de proprietate	Identif. entitate asociată	Cotă parte	Act juridic		Valoare ipotecă	Tip monedă
Nume / Denumire	Inițiala tatălui						Prenume	Tip act		

4. NOTĂRI, PROCESE, INTERDICȚII 5. OBSERVAȚII

Tipul notării	Tip act	Nr. act / data	Emitent	Identificator entitate asociată	Imobil împrejmuit / neîmprejmuit	Alte observații
					Imobil împrejmuit / neîmprejmuit	

Copie spre publicare



ANEXA NR. 2 REGISTRUL CADASTRAL AL IMOBILELOR

Sector cadastral nr. 138

UAT Hunedoara

Zonă cooperativizată (Co)

1. DESCRIEREA IMOBILULUI

DATE TEREN					DATE CONSTRUCȚII											
Identificator teren	Adresa imobil	Nr. cadastral	Nr. CF	Suprafața măsurată (I/E)	Intravilan/extravilan (I/E)	Nr. top	Nr. tarla	Nr. parcelă	Mod de dobândire	Suprafața parcelă	Identif. construcție	Cod grupă destinație	Suprafața construită	Nr. niveluri	Nr. CF	Constr. cu acte (DANU)
202899	judet HUNEDOARA, UAT Hunedoara, Cod postal 331145			2500	E		-	1817/37	A	2500						

2. PROPRIETATEA / POSESIA

Titularul dreptului / posesiei		Data nașterii / CUI	Domiciliu / Sediu	Cota parte	Identif. entitate asociată	Cotă parte teren UI	Mod de dobândire	Act juridic		Observații privitoare la proprietar
Nume / Denumire	Prenume							Tip act	Nr. act / data	
IGNAT	MIHAELAVICTORIA	999999999999999	judet HUNEDOARA, UAT Hunedoara, loc. Hunedoara, Cod Postal 331145	1/1	202899		Reconstituire	act administrativ	21069/64/0 3.07.1996	CJPSDPAT
SAFALIU	GABRIELAOIMPIA	999999999999999	judet HUNEDOARA, UAT Hunedoara, loc. Hunedoara, Cod Postal 331145				Reconstituire	act administrativ	21069/64/0 3.07.1996	CJPSDPAT

3. SARCINI / DEZMEMBRĂMINTE

Titular		Data nașterii / CUI	Domiciliu / Sediu	Tipul sarcinii sau al dezmembrămintelor dreptului de proprietate	Identif. entitate asociată	Cotă parte	Act juridic	Valoare ipotecă	Tip monedă
Nume / Denumire	Prenume								

4. NOTĂRI, PROCESE, INTERDICȚII 5. OBSERVAȚII

Tipul notării	Tip act	Nr. act / data	Emitent	Identificator entitate asociată	Imobil împrejmuit / neîmprejmuit	Imobil contestat / necontestat	Alte observații
					neîmprejmuit		

Copie spre publicare



ANEXA NR. 2 REGISTRUL CADASTRAL AL IMOBILELOR

Sector cadastral nr. 138

UAT Hunedoara

Zonă cooperativizată (Co)

1. DESCRIEREA IMOBILULUI

DATE TEREN							DATE CONSTRUCȚII								
Identificator teren	Adresa imobil	Nr. cadastral	Nr. CF	Suprafața măsurată	Intravilan/extravilan (I/E)	Nr. top	Nr. tarla	Nr. parte teren UJ	Mod de dobândire	Identif. construcție	Cod grupă destinație	Suprafața construită	Nr. niveluri	Nr. CF	Constr. cu acte (DA/NU)
202900	judet HUNEDOARA, UAT Hunedoara, Cod postal 331145			1000	E		70	1817/36	F			1000			

2. PROPRIETATEA / POSESIA

Titularul dreptului / posesiei			Act juridic		Observații privitoare la proprietar
Nume / Denumire	Inițiala tatălui	Prenume	Tip act	Nr. act / data	
PAROHIA ORTODOXA ZLAȘTI			act administrativ	21069/84/0 5.07.2002	CJPSDPAT

3. SARCINI / DEZMEMBRĂMINTE

Titular		Act juridic		Valoare ipotecă	Tip monedă
Nume / Denumire	Prenume	Tip act	Nr. act / data		

4. NOTĂRI, PROCESE, INTERDICȚII 5. OBSERVAȚII

Tipul notării	Tip act	Nr. act / data	Emitent	Identificator entitate asociată	Imobil împrejmuț / neîmprejmuț	Alte observații



Copie spre publicare

ANEXA NR. 2 REGISTRUL CADASTRAL AL IMOBILELOR

UAT Hunedoara

Zonă cooperativizată (Co)

1. DESCRIEREA IMOBILULUI

DATE TEREN										DATE CONSTRUCȚII						
Identificator teren	Adresa imobil	Nr. cadastral	Nr. CF	Suprafața măsurată	Intravilan/ extravilan (I/E)	Nr. top	Nr. tarla	Nr. parte parcelă	Categorie folosință	Suprafața parcelă	Identif. construcție	Cod grupă destinație	Suprafața construită	Nr. niveluri	Nr. CF	Constr. cu acte (DA/NU)
202901	judet HUNEDOARA, UAT Hunedoara, Cod postal 331145	69149	69149	2200	E		70	1819	F	2200						

2. PROPRIETATEA / POSESIA

Titularul dreptului / posesiei			Data nașterii / CUI	Domiciliu / Sediu	Cota parte	Identif. entitate asociată	Cotă parte teren UI	Mod de dobândire	Act juridic		Observații privitoare la proprietar
Nume / Denumire	Inițiala tatălui	Prenume							Tip act	Nr. act / data	
FISCUȚEANU		DANUȚ-GHEORGHE	23.04.1961	judet HUNEDOARA, UAT Hunedoara, loc. Hunedoara, str ZLAȘTI nr 42, Cod Postal 331145	1/1	202901		Convenție	act notarial	CONTRACT DE VANZARE-AUT.3210/1 4.11.2016	Aioanei Viorica bun propriu

3. SARCINI / DEZMEMBRĂMINTE

Titular		Data nașterii / CUI	Domiciliu / Sediu	Tipul sarcinii sau al dezmembrămintelor dreptului de proprietate	Cotă parte	Identif. entitate asociată	Act juridic		Valoare ipotecă	Tip monedă
Nume / Denumire	Inițiala tatălui						Tip act	Nr. act / data		

4. NOTĂRI, PROCESE, INTERDICȚII 5. OBSERVAȚII

Tipul notării	Tip act	Nr. act / data	Emitent	Identificator entitate asociată	Imobil împrejmuit / neimprejmuit	neimprejmuit	Alte observații
					Imobil împrejmuit / neimprejmuit	neimprejmuit	

Copie spre publicare



ANEXA NR. 2 REGISTRUL CADASTRAL AL IMOBILELOR

Sector cadastral nr. 138

UAT Hunedoara

Zonă cooperativizată (Co)

1. DESCRIEREA IMOBILULUI

DATE TEREN										DATE CONSTRUCȚII						
Identificator teren	Adresa imobil	Nr. cadastral	Nr. CF	Suprafața măsurată	Intravilan/ extravilan (I/E)	Nr. top	Nr. tarla	Nr. parcelă	Categorie folosință	Suprafața parcelă	Identif. construcție	Cod grupă destinație	Suprafața construită	Nr. niveluri	Nr. CF	Constr. cu acte (D/ANU)
202903	judet HUNEDOARA, UAT Hunedoara, Cod postal 331145			1000	E		70	1817/34	A	1000						

2. PROPRIETATEA / POSESIA

Titularul dreptului / posesiei			Act juridic		Observații privitoare la proprietar	
Nume / Denumire	Inițiala tatălui	Prenume	Tip act	Nr. act / data	Mod de dobândire	
GRECU		LETTIȚIA	act administrativ	21069/73/2 1.05.1997	Reconstituire	CJPSDPAT

3. SARCINI / DEZMEMBRĂMINTE

Titular		Act juridic		Valoare ipotecă		Tip monedă	
Nume / Denumire	Prenume	Tipul sarcinii sau al dezmembrămintelor dreptului de proprietate	Identif. entitate asociată	Tip act	Nr. act / data	Emitent	
		Domiciliu / Sediul					

4. NOTĂRI, PROCESE, INTERDICȚII 5. OBSERVAȚII

Tipul notării	Tip act	Nr. act / data	Emitent	Identificator entitate asociată	Imobil împrejmuit / neimprejmuit	Alte observații
					neimprejmuit	

Copie spre publicare



ANEXA NR. 2 REGISTRUL CADASTRAL AL IMOBILELOR

Sector cadastral nr. 138

UAT Hunedoara

Zonă cooperativizată (Co)

1. DESCRIEREA IMOBILULUI

DATE TEREN					DATE CONSTRUCȚII											
Identificator teren	Adresa imobil	Nr. cadastral	Nr. CF	Suprafața măsurată (I/E)	Intravilan/ extravilan (I/E)	Nr. top	Nr. taia	Nr. parte teren UJ	Mod de dobândire	Identif. construcție	Suprafața parcelă	Identif. construcție	Cod grupă destinație	Suprafața construită niveluri	Nr. CF	Constr. cu acte (DA/NU)
202904	judet HUNEDOARA, UAT Hunedoara, Cod postal 331145			1000	E		70	1817/33	A		1000					

2. PROPRIETATEA / POSESIA

Titularul dreptului / posesiei		Data nașterii / CUI		Domiciliu / Sediul		Identif. entitate asociată		Act juridic		Observații privitoare la proprietar	
Nume / Denumire	Inițiala tatălui	Prenume				Cota parte		Tip act	Nr. act / data	Emitent	
CHIRIAC		LIA	999999999999999	judet HUNEDOARA, UAT Hunedoara, loc. Hunedoara, Cod Postal 331145	1/1	202904	202904	act administrativ	1464/41/28, 08.1995	CJPSDPAT	

3. SARCINI / DEZMEMBRĂMINTE

Titular		Data nașterii / CUI		Domiciliu / Sediul		Tipul sarcinii sau al dezmembrămintelor dreptului de proprietate		Identif. entitate asociată		Act juridic		Valoare ipotecă		Tip monedă		
Nume / Denumire	Inițiala tatălui	Prenume								Nr. act / data	Emitent					

4. NOTĂRI, PROCESE, INTERDICȚII 5. OBSERVAȚII

Tipul notării		Tip act		Nr. act / data		Emitent		Identificator entitate asociată		Imobil împrejmuit / neîmprejmuit		Alte observații	

Copie spre publicare



ANEXA NR. 2 REGISTRUL CADASTRAL AL IMOBILELOR

Sector cadastral nr. 138

UAT Hunedoara

Zonă cooperativizată (Co)

1. DESCRIEREA IMOBILULUI

DATE TEREN						DATE CONSTRUCȚII									
Identificator teren	Adresa imobil	Nr. cadastral	Nr. CF	Suprafața măsurată	Intravilan/ extravilan (I/E)	Nr. top	Nr. tarla	Nr. parte teren UJ	Mod de dobândire	Tip act	Nr. act / data	Emitent	Suprafața construită / niveluri	Nr. CF	Constr. cu acte (DA/NU)
202905	judet HUNEDOARA, UAT Hunedoara, Cod postal 331145			899	E		70	1817/32	A	899					

2. PROPRIETATEA / POSESIA

Titularul dreptului / posesiei		Data nașterii / CUI	Domiciliu / Sediul	Cota parte	Identif. entitate asociată	Cotă parte teren UJ	Mod de dobândire	Tip act	Nr. act / data	Emitent	Observații privitoare la proprietar
Nume / Denumire	Inițiala tatălui / Prenume										
CRACIUON	ELENA	999999999999999	judet HUNEDOARA, UAT Hunedoara, loc. Hunedoara, Cod Postal 331145	1/1	202905		Reconstituire	act administrativ	86810/203/ 24.06.2003	CJPSDPAT	

3. SARCINI / DEZMEMBRĂMINTE

Titular		Data nașterii / CUI	Domiciliu / Sediul	Tipul sarcinii sau al dezmembrămintelor dreptului de proprietate	Identif. entitate asociată	Cotă parte	Valoare ipotecă	Tip monedă
Nume / Denumire	Inițiala tatălui / Prenume							

4. NOTĂRI, PROCESE, INTERDICȚII 5. OBSERVAȚII

Tipul notării	Tip act	Nr. act / data	Emitent	Identificator entitate asociată	Imobil împrejmuit / neîmprejmuit	Alte observații
					Imobil împrejmuit / neîmprejmuit	
					neîmprejmuit	



Copie spre publicare

ANEXA NR. 2 REGISTRUL CADASTRAL AL IMOBILELOR

Sector cadastral nr. 138

UAT Hunedoara

Zonă cooperativizată (Co)

1. DESCRIEREA IMOBILULUI

DATE TEREN						DATE CONSTRUCȚII									
Identificator teren	Adresa imobil	Nr. cadastral	Nr. CF	Suprafața măsurată	Intravilan/ extravilan (I/E)	Nr. top	Nr. tarla	Cotă parte teren UI	Mod de dobândire	Identif. construcție	Suprafața parcelă	Suprafața construită	Nr. niveluri	Nr. CF	Constr. cu acte (DA/NU)
202908	judet HUNEDOARA, UAT Hunedoara, Cod postal 331145			1500	E		-	1817/29	A		1500				

2. PROPRIETATEA / POSESIA

Titularul dreptului / posesiei			Data nașterii / CUI	Domiciliu / Sediul	Cota parte	Identif. entitate asociată	Cotă parte teren UI	Mod de dobândire	Act juridic		Observații privitoare la proprietar
Nume / Denumire	Inițiala tatălui	Prenume							Tip act	Nr. act / data	
HATFALUDI		MARIOARA	999999999999999	judet HUNEDOARA, UAT Hunedoara, loc. Hunedoara, Cod Postal 331145	1/1	202908		Reconstituire	act administrativ	1464/32/18 07.1995	CJPSDPAT

3. SARCINI / DEZMEMBRĂMINTE

Titlul		Data nașterii / CUI	Domiciliu / Sediul	Tipul sarcinii sau al dezmembrămintelor dreptului de proprietate	Identif. entitate asociată	Cotă parte	Act juridic	Valoare ipotecă	Tip monedă
Nume / Denumire	Prenume								

4. NOTĂRI, PROCESE, INTERDICȚII 5. OBSERVAȚII

Tipul notării	Tip act	Nr. act / data	Emitent	Identificator entitate asociată	Imobil împrejmuit / neimprejmuit	Alte observații
					Imobil împrejmuit / neimprejmuit	
					neimprejmuit	

Copie spre publicare



ANEXA NR. 2 REGISTRUL CADASTRAL AL IMOBILELOR

Sector cadastral nr. 138

UAT Hunedoara

Zonă cooperativizată (Co)

1. DESCRIEREA IMOBILULUI

DATE TEREN										DATE CONSTRUCȚII						
Identificator teren	Adresa imobil	Nr. cadastral	Nr. CF	Suprafața măsurată	Intravilan/ extravilan (I/E)	Nr. top	Nr. tarla	Nr. parcelă	Categorie folosință	Suprafața parcelă	Identif. construcție	Cod grupă destinație	Suprafața construită	Nr. niveluri	Nr. CF	Constr. cu acte (DA/NU)
202910	judet HUNEDOARA, UAT Hunedoara, Cod postal 331145			1000	E		70	1817/27	A	1000						

2. PROPRIETATEA / POSESIA

Titularul dreptului / posesiei			Data nașterii / CUI	Domiciliu / Sediu	Cota parte	Identif. entitate asociată	Cotă parte teren UI	Mod de dobândire	Act juridic		Observații privitoare la proprietar
Nume / Denumire	Inițiala tatălui	Prenume							Tip act	Nr. act / data	
SCURTU		ȘTEFAN	999999999999999	judet HUNEDOARA, UAT Hunedoara, loc. Hunedoara, Cod Postal 331145	1/1	202910		Reconstituire	act administrativ	C.JPSDPAT	

3. SARCINI / DEZMEMBRĂMINTE

Titular			Data nașterii / CUI	Domiciliu / Sediu	Tipul sarcinii sau al dezmembrămintelor dreptului de proprietate	Identif. entitate asociată	Cotă parte	Act juridic	Valoare ipotecă	Tip monedă
Nume / Denumire	Inițiala tatălui	Prenume								

4. NOTĂRI, PROCESE, INTERDICȚII 5. OBSERVAȚII

Tipul notării	Nr. act / data	Emitent	Identificator entitate asociată	Imobil imprijmuit / neimprijmuit	Alte observații
				Imobil imprijmuit / neimprijmuit	

Copie spre publicare



ANEXA NR. 2 REGISTRUL CADASTRAL AL IMOBILELOR

Sector cadastral nr. 138

UAT Hunedoara

Zonă cooperativizată (Co)

1. DESCRIEREA IMOBILULUI

DATE TEREN						DATE CONSTRUCȚII										
Identificator teren	Adresa imobil	Nr. cadastral	Nr. CF	Suprafața măsurată	Intravilan/ extravilan (I/E)	Nr. top	Nr. tarla	Nr. parcelă	Categorie folosință	Suprafața parcelă	Identif. construcție	Cod grupă destinație	Suprafața construită	Nr. niveluri	Nr. CF	Constr. cu acte (DA/NU)
202911	judet HUNEDOARA, UAT Hunedoara, Cod postal 331145			3400	E		70	1817/26	A	3400						

2. PROPRIETATEA / POSESIA

Titularul dreptului / posesiei			Data nașterii / CUI	Domiciliu / Sediul	Cota parte	Identif. entitate asociată	Cotă parte teren UI	Mod de dobândire	Act juridic		Observații privitoare la proprietar
Nume / Denumire	Inițiala tatălui	Prenume							Tip act	Nr. act / data	
BUDISTEANU		ROMULUS VICTOR	99999999999999	judet HUNEDOARA, UAT Hunedoara, loc. Hunedoara, Cod Postal 331145	1/1	202911		Reconstituire	act administrativ	1464/55/05.10.1995	CJPSDPAT
BUDISTEANU		IOAN DAN	99999999999999	judet HUNEDOARA, UAT Hunedoara, loc. Hunedoara, Cod Postal 331145				Reconstituire	act administrativ	1464/55/05.10.1995	CJPSDPAT

3. SARCINI / DEZMEMBRĂMINTE

Titular		Data nașterii / CUI	Domiciliu / Sediul	Tipul sarcinii sau al dezmembrămintelor dreptului de proprietate	Cotă parte	Identif. entitate asociată	Act juridic		Valoare ipotecă	Tip monedă
Nume / Denumire	Inițiala tatălui						Prenume	Tip act		

4. NOTĂRI, PROCESE, INTERDICȚII 5. OBSERVAȚII

Tipul notării	Tip act	Nr. act / data	Emitent	Identificator entitate asociată	Imobil împrejmuit / neimprejmuit	Alte observații
					Imobil împrejmuit / neimprejmuit	



Copie spre publicare

ANEXA NR. 2 REGISTRUL CADASTRAL AL IMOBILELOR

Sector cadastral nr. 138

UAT Hunedoara
Zonă cooperativizată (Co)

1. DESCRIEREA IMOBILULUI

DATE TEREN						DATE CONSTRUCȚII										
Identificator teren	Adresa imobil	Nr. cadastral	Nr. CF	Suprafața măsurată	Intravilan/ extravilan (I/E)	Nr. top	Nr. tarla	Nr. parte teren UJ	Mod de dobândire	Tip act	Nr. act / data	Identif. construcție	Cod grupă destinație	Suprafața construită niveluri	Nr. CF	Constr. cu acte (DANU)
202913	judet HUNEDOARA, UAT Hunedoara, Cod postal 331145			2200	E		70	1817/24	A	act administrativ	1464/26/18, 07.1995					

2. PROPRIETATEA / POSESIA

Titularul dreptului / posesiei			Act juridic			Observații privitoare la proprietar	
Nume / Denumire	Inițiala tatălui	Prenume	Data nașterii / CUI	Domiciliu / Sediul	Cota parte	Identif. entitate asociată	Cotă parte teren UJ
SCURT		LIDIA	999999999999999	judet HUNEDOARA, UAT Hunedoara, loc. Hunedoara, Cod Postal 331145	1/1	202913	

3. SARCINI / DEZMEMBRĂMINTE

Titular		Act juridic		Valoare ipotecă		Tip monedă	
Nume / Denumire	Inițiala tatălui	Data nașterii / CUI	Domiciliu / Sediul	Tip act	Nr. act / data	Emitent	

4. NOTĂRI, PROCESE, INTERDICȚII 5. OBSERVAȚII

Tipul notării	Tip act	Nr. act / data	Emitent	Identificator entitate asociată	Imobil împrejmuit / neimprejmuit	Alte observații
					imprejmuit	



Copie spre publicare

ANEXA NR. 2 REGISTRUL CADASTRAL AL IMOBILELOR

Sector cadastral nr. 138

UAT Hunedoara
Zonă cooperativizată (Co)

1. DESCRIEREA IMOBILULUI

DATE TEREN					DATE CONSTRUCȚII										
Identificator teren	Adresa imobil	Nr. cadastral	Suprafața măsurată	Intravilan/ extravilan (I/E)	Nr. top	Nr. tarla	Nr. parcelă	Categorie folosință	Suprafața parcelă	Identif. construcție	Cod grupă destinație	Suprafața construită	Nr. niveluri	Nr. CF	Constr. cu acte (DANU)
202914	judet HUNEDOARA, UAT Hunedoara, Cod postal 331145		5000	E	70	1817/23	A	5000							

2. PROPRIETATEA / POSESIA

Titularul dreptului / posesiei		Data nașterii / CUI	Domiciliu / Sediul	Cota parte	Identif. entitate asociată	Cotă parte teren UJ	Mod de dobândire	Act juridic	Tip act	Nr. act / data	Emitent	Observații privitoare la proprietar
Nume / Denumire	Inițiala tatălui	Prenume										
SUCIU		NICU	judet HUNEDOARA, UAT Hunedoara, loc. Hunedoara, Cod Postal 331145	1/1	202914		Reconstituire	1464/54/05, 10.1995	act administrativ		CJPSDPAT	

3. SARCINI / DEZMEMBRĂMINTE

Titular		Data nașterii / CUI	Domiciliu / Sediul	Tipul sarcinii sau al dezmembrămintelor dreptului de proprietate	Cotă parte	Identif. entitate asociată	Act juridic	Tip act	Nr. act / data	Emitent	Valoare ipotecă	Tip monedă
Nume / Denumire	Inițiala tatălui	Prenume										

4. NOTĂRI, PROCESE, INTERDICȚII 5. OBSERVAȚII

Tipul notării	Tip act	Nr. act / data	Emitent	Identificator entitate asociată	Imobil împrejmuit / neimprejmuit	Alte observații
					neimprejmuit	

Copie spre publicare



ANEXA NR. 2 REGISTRUL CADASTRAL AL IMOBILELOR

Sector cadastral nr. 138

UAT Hunedoara
Zonă cooperativizată (Co)

1. DESCRIEREA IMOBILULUI

DATE TEREN							DATE CONSTRUCȚII								
Identificator teren	Adresa imobil	Nr. cadastral	Nr. CF	Suprafața măsurată	Intravilan/ extravilan (I/E)	Nr. top	Nr. tarla	Nr. parte teren UJ	Mod de dobândire	Identif. construcție	Cod grupă destinație	Suprafața construită	Nr. niveluri	Nr. CF	Constr. cu acte (DA/NU)
202915	judet HUNEDOARA, UAT Hunedoara, Cod postal 331145			1800	E	70	1817/22	A	1800						

2. PROPRIETATEA / POSESIA


Titularul dreptului / posesiei		Data nașterii / CUI	Domiciliu / Sediul	Cota parte	Identif. entitate asociată	Cotă parte teren UJ	Mod de dobândire	Act juridic	Observații privitoare la proprietar
Nume / Denumire	Inițiala tatălui	Prenume						Nr. act / data	Tip act
SCURTU		VIGUȚA	judet HUNEDOARA, UAT Hunedoara, loc. Hunedoara, Cod Postal 331145	1/1	202915		Reconstituire	21069/1/06, 10.1995	act administrativ

3. SARCINI / DEZMEMBRĂMINTE

Titlul		Data nașterii / CUI	Domiciliu / Sediul	Tipul sarcinii sau al dezmembrămintelor dreptului de proprietate	Cotă parte	Identif. entitate asociată	Act juridic	Valoarea ipotecă	Tip monedă
Nume / Denumire	Inițiala tatălui	Prenume					Nr. act / data	Emitent	

4. NOTĂRI, PROCESE, INTERDICȚII 5. OBSERVAȚII

Tipul notării	Tip act	Nr. act / data	Emitent	Identificator entitate asociată	Imobil împrejmuit / neimprejmuit	Alte observații
					imprejmuit	



Copie spre publicare

ANEXA NR. 2 REGISTRUL CADASTRAL AL IMOBILELOR

Sector cadastral nr. 138

UAT Hunedoara

Zonă cooperativizată (Co)

1. DESCRIEREA IMOBILULUI

DATE TEREN							DATE CONSTRUCȚII										
Identificator teren	Adresa imobil	Nr. cadastral	Nr. CF	Suprafața măsurată	Intravilan/ extravilan (I/E)	Nr. top	Nr. talia	Nr. parte teren UJ	Mod de dobândire	Tip act	Nr. act / data	Act juridic	Tip act	Suprafața construită	Nr. niveluri	Nr. CF	Constr. cu acte (DA/NU)
202916	judet HUNEDOARA, UAT Hunedoara, Cod postal 331145			3000	E	70	1817/21	A	3000								

2. PROPRIETATEA / POSESIA

Titularul dreptului / posesiei		Data nașterii / CUI	Domiciliu / Sediul	Cota parte	Identif. entitate asociată	Cotă parte teren UJ	Mod de dobândire	Tip act	Nr. act / data	Act juridic	Observații privitoare la proprietar
Nume / Denumire	Inițiala tatălui	Prenume									
PAROHIA ORTODOXA ZLAȘTI			judet HUNEDOARA, UAT Hunedoara, loc. Hunedoara, Cod Postal 331145	1/1	202916		Reconstituire	act administrativ	21069/84/05.07.2002	CJPSDPAT	

3. SARCINI / DEZMEMBRĂMINTE

Titular		Data nașterii / CUI	Domiciliu / Sediul	Tipul sarcinii sau al dezmembrămintelor dreptului de proprietate	Cotă parte	Identif. entitate asociată	Tip act	Nr. act / data	Act juridic	Valoarea ipotecă	Tip monedă
Nume / Denumire	Inițiala tatălui	Prenume									

4. NOTĂRI, PROCESE, INTERDICȚII 5. OBSERVAȚII

Tipul notării	Tip act	Nr. act / data	Emitent	Identificator entitate asociată	Imobil împrejmuit / neimprejmuit	neimprejmuit	Alte observații



Copie spre publicare

ANEXA NR. 2 REGISTRUL CADASTRAL AL IMOBILELOR

Sector cadastral nr. 138

UAT Hunedoara
Zonă cooperativizată (Co)

1. DESCRIEREA IMOBILULUI

DATE TEREN							DATE CONSTRUCȚII								
Identificator teren	Adresa imobil	Nr. cadastral	Nr. CF	Suprafața măsurată	Intravilan/ extravilan (I/E)	Nr. top	Nr. talia	Nr. parte teren UJ	Mod de dobândire	Identif. construcție	Cod grupă destinație	Suprafața construită	Nr. niveluri	Nr. CF	Constr. cu acte (DA/NU)
202917	judet HUNEDOARA, UAT Hunedoara, Cod postal 331145			4600	E	70	1817/20	A	4600						

2. PROPRIETATEA / POSESIA

Titularul dreptului / posesiei		Data nașterii / CUI	Domiciliu / Sediul	Cota parte	Identif. entitate asociată	Cotă parte teren UJ	Mod de dobândire	Act juridic		Observații privitoare la proprietar
Nume / Denumire	Inițiala tatălui	Prenume			Tip act	Nr. act / data	Emitent			
JIPESCU		GELU PAUL	judet HUNEDOARA, UAT Hunedoara, loc. Hunedoara, Cod Postal 331145	1/1	202917	Reconstituire	act administrativ	86810/368/26.04.2004	CJPSDPAT	

3. SARCINI / DEZMEMBRĂMINTE

Titular		Data nașterii / CUI	Domiciliu / Sediul	Tipul sarcinii sau al dezmembrămintelor dreptului de proprietate	Cotă parte	Identif. entitate asociată	Act juridic	Valoarea ipotecă	Tip moneda
Nume / Denumire	Inițiala tatălui	Prenume			Tip act	Nr. act / data	Emitent		

4. NOTĂRI, PROCESE, INTERDICȚII 5. OBSERVAȚII

Tipul notării	Tip act	Nr. act / data	Emitent	Identificator entitate asociată	Imobil împrejmuit / neimprejmuit	Alte observații
					imprejmuit	



Copie spre publicare

ANEXA NR. 2 REGISTRUL CADASTRAL AL IMOBILELOR

Sector cadastral nr. 138

UAT Hunedoara

Zonă cooperativizată (Co)

1. DESCRIEREA IMOBILULUI

DATE TEREN					DATE CONSTRUCȚII										
Identificator teren	Adresa imobil	Nr. cadastral	Nr. CF	Suprafața măsurată	Intravilan/ extravilan (I/E)	Nr. top	Nr. tarla	Nr. parte teren UJ	Categorie folosință	Suprafața parcelă	Identif. construcție	Cod grupă destinație	Suprafața construită niveluri	Nr. CF	Constr. cu acte (DANU)
202918	judet HUNEDOARA, UAT Hunedoara, Cod postal 331145			4400	E		70	1817/19	A	4400					

2. PROPRIETATEA / POSESIA

Titularul dreptului / posesiei			Act juridic			Observații privitoare la proprietar
Nume / Denumire	Inițiala tatălui	Prenume	Tip act	Nr. act / data	Emitent	
DAISA		EUGENIA	act administrativ	21069/3/06, 10.1995	CJPSDPAT	

3. SARCINI / DEZMEMBRĂMINTE

Titlul		Act juridic		Valoare ipotecă	Tip monedă
Nume / Denumire	Prenume	Tip act	Nr. act / data		

4. NOTĂRI, PROCESE, INTERDICȚII 5. OBSERVAȚII

Tipul notării	Tip act	Nr. act / data	Emitent	Identificator entitate asociată	Imobil împrejmuit / neimprejmuit	Alte observații
					neimprejmuit	

Copie spre publicare



ANEXA NR. 2 REGISTRUL CADASTRAL AL IMOBILELOR

UAT Hunedoara

Zonă cooperativizată (Co)

1. DESCRIEREA IMOBILULUI

DATE TEREN					DATE CONSTRUCȚII										
Identificator teren	Adresa imobil	Nr. cadastral	Nr. CF	Suprafața măsurată (I/E)	Intravilan/extravilan (I/E)	Nr. top	Nr. talia	Nr. parte teren UJ	Mod de dobândire	Suprafața parcelă	Identif. construcție	Cod grupă destinație	Suprafața construită niveluri	Nr. CF	Constr. cu acte (DA/NU)
202919	judet HUNEDOARA, UAT Hunedoara, Cod postal 331145			2700	E		70	1817/18	A	2700					

2. PROPRIETATEA / POSESIA

Titularul dreptului / posesiei		Data nașterii / CUI	Domiciliu / Sediu	Cota parte	Identif. entitate asociată	Cotă parte teren UJ	Mod de dobândire	Tip act	Nr. act / data	Emitent	Observații privitoare la proprietar
Nume / Denumire	Inițiala tatălui	Prenume									
GRECU		NICOLAE	judet HUNEDOARA, UAT Hunedoara, loc. Hunedoara, Cod Postal 331145	1/1	202919		Reconstituire	act administrativ	21069/29/06.10.1995	CJPSDPAT	

3. SARCINI / DEZMEMBRĂMINTE

Titular		Data nașterii / CUI	Domiciliu / Sediu	Tipul sarcinii sau al dezmembrămintelor dreptului de proprietate	Identif. entitate asociată	Cotă parte	Act juridic	Valoare ipotecă	Tip monedă
Nume / Denumire	Inițiala tatălui	Prenume					Nr. act / data	Emitent	

4. NOTĂRI, PROCESE, INTERDICȚII 5. OBSERVAȚII

Tipul notării	Tip act	Nr. act / data	Emitent	Identificator entitate asociată	Imobil împrejmuit / neîmprejmuit	Alte observații
					Imobil împrejmuit / neîmprejmuit	

Copie spre publicare



ANEXA NR. 2 REGISTRUL CADASTRAL AL IMOBILELOR

Sector cadastral nr. 138

UAT Hunedoara
Zonă cooperativizată (Co)

1. DESCRIEREA IMOBILULUI

DATE TEREN							DATE CONSTRUCȚII									
Identificator teren	Adresa imobil	Nr. cadastral	Nr. CF	Suprafața măsurată	Intravilan/ extravilan (I/E)	Nr. top	Nr. tarla	Nr. parte parcelă	Categorie folosință	Suprafața parcelă	Identif. construcție	Cod grupă destinație	Suprafața construită niveluri	Nr. niveluri	Nr. CF	Constr. cu acte (DA/NU)
202921	judet HUNEDOARA, UAT Hunedoara, Cod postal 331145			1900	E		70	1817/16	A	1900						

2. PROPRIETATEA / POSESIA

Titularul dreptului / posesiei			Data nașterii / CUJ	Domiciliu / Sediu	Cota parte	Identif. entitate asociată	Cotă parte teren UJ	Mod de dobândire	Act juridic		Observații privitoare la proprietar
Nume / Denumire	Inițiala tatălui	Prenume							Tip act	Nr. act / data	
LIA		VIORICA	19.09.1954	judet HUNEDOARA, UAT Hunedoara, loc. Hunedoara, str ZLAȘTI nr.117C, Cod Postal 331145	1/1	202921		Sucesiune	act notarial	CM 45/13.04.2010 BNP BAIESAN GABRIELA	

3. SARCINI / DEZMEMBRĂMINTE

Titular		Data nașterii / CUJ	Domiciliu / Sediu	Tipul sarcinii sau al dezmembrămintelor dreptului de proprietate	Identif. entitate asociată	Cotă parte	Act juridic		Valoare ipotecă	Tip monedă
Nume / Denumire	Inițiala tatălui						Tip act	Nr. act / data		

4. NOTĂRI, PROCESE, INTERDICȚII 5. OBSERVAȚII

Tipul notării	Tip act	Nr. act / data	Emitent	Identificator entitate asociată	Imobil împrejmuit / neimprejmuit	neimprejmuit	Alte observații
					Imobil contestat / necontestat		



Copie spre publicare

ANEXA NR. 2 REGISTRUL CADASTRAL AL IMOBILELOR

Sector cadastral nr. 138

UAT Hunedoara

Zonă cooperativizată (Co)

1. DESCRIEREA IMOBILULUI

DATE TEREN				DATE CONSTRUCȚII											
Identificator teren	Adresa imobil	Nr. cadastral	Nr. CF	Suprafața măsurată	Intravilan/ extravilan (I/E)	Nr. top	Nr. tarla	Nr. parcelă	Categorie folosință	Suprafața parcelă	Identif. construcție	Cod grupă destinație	Suprafața construită niveluri	Nr. CF	Constr. cu acte (DA/NU)
202923	judet HUNEDOARA, UAT Hunedoara, Cod postal 331145			2500	E		-	1817/14	A	2500					

2. PROPRIETATEA / POSESIA

Titularul dreptului / posesiei		Data nașterii / CUI	Domiciliu / Sediu	Cota parte	Identif. entitate asociată	Cotă parte teren UJ	Mod de dobândire	Act juridic	Tip act	Nr. act / data	Emitent	Observații privitoare la proprietar
Nume / Denumire	Inițiala tatălui	Prenume										
ISAC		DANIELA	judet HUNEDOARA, UAT Hunedoara, loc. Hunedoara, Cod Postal 331145	1/1	202923		Reconstituire	act administrativ		21069/51/1 9.03.1996	CJPSDPAT	

3. SARCINI / DEZMEMBRĂMINTE

Titular		Data nașterii / CUI	Domiciliu / Sediu	Tipul sarcinii sau al dezmembrămintelor dreptului de proprietate	Cotă parte	Identif. entitate asociată	Act juridic	Tip act	Nr. act / data	Emitent	Valoare ipotecă	Tip monedă
Nume / Denumire	Inițiala tatălui	Prenume										

4. NOTĂRI, PROCESE, INTERDICȚII 5. OBSERVAȚII

Tipul notării	Tip act	Nr. act / data	Emitent	Identificator entitate asociată	Imobil împrejmuit / neimprejmuit	Alte observații
					imprejmuit	
					neimprejmuit	

Copie spre publicare



ANEXA NR. 2 REGISTRUL CADASTRAL AL IMOBILELOR

Sector cadastral nr. 138

UAT Hunedoara

Zonă cooperativizată (Co)

1. DESCRIEREA IMOBILULUI

DATE TEREN										DATE CONSTRUCȚII						
Identificator teren	Adresa imobil	Nr. cadastral	Nr. CF	Suprafața măsurată	Intravilan/ extravilan (I/E)	Nr. top	Nr. tarla	Cotă parte teren UI	Mod de dobândire	Suprafața parcele	Identif. construcție	Cod grupă destinație	Suprafața construită	Nr. niveluri	Nr. CF	Constr. cu acte (DANU)
202924	judet HUNEDOARA, UAT Hunedoara, Cod postal 331145			3100	E	70	1817/13	A		3100						

2. PROPRIETATEA / POSESIA

Titularul dreptului / posesiei		Data nașterii / CUI	Domiciliu / Sediul	Cota parte	Identif. entitate asociată	Cotă parte teren UI	Mod de dobândire	Act juridic		Observații privitoare la proprietar
Nume / Denumire	Inițială :atăl							Prenume	Tip act	
CRACIUN		999999999999999	judet HUNEDOARA, UAT Hunedoara, loc. Hunedoara Cod Postal 331145	1/1	202924		Reconstituire	act administrativ	1464/49/05. 10.1995	CJPSDPAT

3. SARCINI / DEZMEMBRĂMINTE

Titulari		Data nașterii / CUI	Domiciliu / Sediul	Tipul sarcinii sau al dezmembrămintelor dreptului de proprietate	Identif. entitate asociată	Cotă parte	Valoare ipotecă	Tip monedă
Nume / Denumire	Inițială :atăl							

4. NOTĂRI, PROCESE, INTERDICȚII 5. OBSERVAȚII

Tipul notării	Tip act	Nr. act / data	Emitent	Identificator entitate asociată	Imobil împrejmuit / neimprejmuit	Alte observații
					neimprejmuit	

Copie spre publicare



ANEXA NR. 2 REGISTRUL CADASTRAL AL IMOBILELOR

Sector cadastral nr. 138

UAT Hunedoara

Zonă cooperativizată (Co)

1. DESCRIEREA IMOBILULUI

DATE TEREN					DATE CONSTRUCȚII											
Identificator teren	Adresa imobil	Nr. cadastral	Nr. CF	Suprafața măsurată	Intravilan/ extravilan (I/E)	Nr. top	Nr. tarla	Nr. parte teren UJ	Categorie folosință	Suprafața parcelă	Identif. construcție	Cod grupă destinație	Suprafața construită	Nr. niveluri	Nr. CF	Constr. cu acte (DA/NU)
202925	judet HUNEDOARA, UAT Hunedoara, Cod postal 331145			3900	E		70	1817/12	A	3900						

2. PROPRIETATEA / POESIA


Titularul dreptului / posesiei		Data nașterii / CUI	Domiciliu / Sediu	Cota parte	Identif. entitate asociată	Cotă parte teren UJ	Mod de dobândire	Tip act	Nr. act / data	Emitent	Observații privitoare la proprietar
Nume / Denumire	Inițiala tatălui Prenume										
DRAGOTA	IOAN	999999999999999	judet HUNEDOARA, UAT Hunedoara, loc. Hunedoara, Cod Postal 331145	1/1	202925		Reconstituire	act administrativ	1464/60/27, 10.1995	C-JPSDPAT	

3. SARCINI / DEZMEMBRĂMINTE

Titulul		Data nașterii / CUI	Domiciliu / Sediu	Tipul sarcinii sau al dezmembrămintelor dreptului de proprietate	Identif. entitate asociată	Cotă parte	Act juridic	Valoare ipotecă	Tip monedă
Nume / Denumire	Inițiala tatălui Prenume								

4. NOTĂRI, PROCESE, INTERDICȚII 5. OBSERVAȚII

Tipul notării	Tip act	Nr. act / data	Emitent	Identificator entitate asociată	Imobil împrejmuit / neimprejmuit	Alte observații
					Imobil împrejmuit / neimprejmuit	
					neimprejmuit	



Copie spre publicare

ANEXA NR. 2 REGISTRUL CADASTRAL AL IMOBILELOR

Sector cadastral nr. 138

UAT Hunedoara
Zonă cooperativizată (Co)

1. DESCRIEREA IMOBILULUI

DATE TEREN							DATE CONSTRUCȚII									
Identificator teren	Adresa imobil	Nr. cadastral	Nr. CF	Suprafața măsurată	Intravilan/ extravilan (I/E)	Nr. top	Nr. tarla	Nr. parte teren UJ	Categorie folosință	Suprafața parcelă	Identif. construcție	Cod grupă destinație	Suprafața construită	Nr. niveluri	Nr. CF	Constr. cu acte (DA/NU)
202926	judet HUNEDOARA, UAT Hunedoara, Cod postal 331145			884	E		-	1780/8	F	884						

2. PROPRIETATEA / POSESIA

Titularul dreptului / posesiei		Data nașterii / CUI	Domiciliu / Sediu	Cota parte	Identif. entitate asociată	Cotă parte teren UJ	Mod de dobândire	Tip act	Nr. act / data	Emitent	Observații privitoare la proprietar
Nume / Denumire	Inițiala tatălui	Prenume									
GOSTIAN		MARGARETA	judet HUNEDOARA, UAT Hunedoara, loc. Hunedoara, Cod Postal 331145	1/1	202926		Reconstituire	act administrativ	21069/50/1 9.03.1996	CJPSPDPAT	

3. SARCINI / DEZMEMBRĂMINTE

Titular		Data nașterii / CUI	Domiciliu / Sediu	Tipul sarcinii sau al dezmembrămintelor dreptului de proprietate	Identif. entitate asociată	Cotă parte	Tip act	Nr. act / data	Emitent	Valoare ipotecă	Tip monedă
Nume / Denumire	Inițiala tatălui	Prenume									

4. NOTĂRI, PROCESE, INTERDICȚII 5. OBSERVAȚII

Tipul notării	Tip act	Nr. act / data	Emitent	Identificator entitate asociată	Imobil împrejmuit / neîmprejmuit	Alte observații
					imobil împrejmuit / neîmprejmuit	



Copie spre publicare

ANEXA NR. 2 REGISTRUL CADASTRAL AL IMOBILELOR

Sector cadastral nr. 138

UAT Hunedoara

Zonă cooperativizată (Co)

1. DESCRIEREA IMOBILULUI

DATE TEREN					DATE CONSTRUCȚII									
Identificator teren	Adresa imobil	Nr. cadastral	Nr. CF	Suprafața măsurată (I/E)	Intravilan/ extravilan (I/E)	Nr. top	Nr. tarla	Cotă parte teren UJ	Mod de dobândire	Identif. construcție	Cod grupă destinație	Suprafața construită niveluri	Nr. CF	Constr. cu acte (DANU)
202927	judet HUNEDOARA, UAT Hunedoara, Cod postal 331145			1100	E		69	1771/24	F			1100		

2. PROPRIETATEA / POSESIA

Titularul dreptului / posesiei		Data nașterii / CUI	Domiciliu / Sediul	Cota parte	Identif. entitate asociată	Cotă parte teren UJ	Mod de dobândire	Act juridic	Tip act	Nr. act / data	Emitent	Observații privitoare la proprietar
Nume / Denumire	Inițiala tatălui / Prenume											
SUCIU	MINERVA VERGILIA	999999999999999	judet HUNEDOARA, UAT Hunedoara, loc. Hunedoara, Cod Postal 331145	1/1	202927		Reconstituire	act administrativ		21069/81/2 3.03.2000	CJPSDPAT	

3. SARCINI / DEZMEMBRĂMINTE

Titular		Data nașterii / CUI	Domiciliu / Sediul	Tipul sarcinii sau al dezmembrămintelor dreptului de proprietate	Cotă parte	Identif. entitate asociată	Act juridic	Tip act	Nr. act / data	Emitent	Valoarea ipotecă	Tip moneda
Nume / Denumire	Inițiala tatălui / Prenume											

4. NOTĂRI, PROCESE, INTERDICȚII 5. OBSERVAȚII

Tipul notării	Tip act	Nr. act / data	Emitent	Identificator entitate asociată	Imobil împrejmuit / neimprejmuit	Alte observații
					Imobil împrejmuit / neimprejmuit	
					neimprejmuit	

Copie spre publicare



ANEXA NR. 2 REGISTRUL CADASTRAL AL IMOBILELOR

UAT Hunedoara

Zonă cooperativizată (Co)

1. DESCRIEREA IMOBILULUI

DATE TEREN										DATE CONSTRUCȚII						
Identificator teren	Adresa imobil	Nr. cadastral	Nr. CF	Suprafața măsurată	Intravilan/ extravilan (I/E)	Nr. top	Nr. tarla	Nr. parcelă	Categorie folosință	Suprafața parcelă	Identif. construcție	Cod grupă destinație	Suprafața construită	Nr. niveluri	Nr. CF	Constr. cu acte (DA/NU)
202928	judet HUNEDOARA, UAT Hunedoara, Cod postal 331145			1000	E		69	1771/24	F	1000						

2. PROPRIETATEA / POSESIA

Titularul dreptului / posesiei			Act juridic			Observații privitoare la proprietar
Nume / Denumire	Inițiala tatălui	Prenume	Tip act	Nr. act / data	Emitent	
CRACIUON		IOSIF	act administrativ	1464/49/05, 10.1995	CJPSDPAT	

3. SARCINI / DEZMEMBRĂMINTE

Titular		Act juridic		Valoare ipotecă	Tip monedă
Nume / Denumire	Prenume	Tip act	Nr. act / data		

4. NOTĂRI, PROCESE, INTERDICȚII 5. OBSERVAȚII

Tipul notării	Tip act	Nr. act / data	Emitent	Identificator entitate asociată	Imobil împrejmuit / neimprejmuit	Alte observații
					Imobil împrejmuit / neimprejmuit	



Copie spre publicare

ANEXA NR. 2 REGISTRUL CADASTRAL AL IMOBILELOR

Sector cadastral nr. 138

UAT Hunedoara

Zonă cooperativizată (Co)

1. DESCRIEREA IMOBILULUI

DATE TEREN							DATE CONSTRUCȚII									
Identificator teren	Adresa imobil	Nr. cadastral	Nr. CF	Suprafața măsurată	Intravilan/ extravilan (I/E)	Nr. top	Nr. tarla	Nr. parte teren UJ	Mod de dobândire	Tip act	Nr. act / data	Emitent	Suprafața construită	Nr. niveluri	Nr. CF	Constr. cu acte (DANU)
202929	judet HUNEDOARA, UAT Hunedoara, Cod postal 331145			1000	E		-	1775/1	F	1000						

2. PROPRIETATEA / POSESIA

Titularul dreptului / posesiei			Act juridic		Observații privitoare la proprietar		
Nume / Denumire	Inițiala tatălui	Prenume	Data nașterii / CUI	Domiciliu / Sediul	Tip act	Nr. act / data	Emitent
PACURARIU		IOSIF MIRCEA	99999999999999	judet HUNEDOARA, UAT Hunedoara, loc. Hunedoara, Cod Postal 331145	act administrativ	1464/47/14.09.1995	CJPSDPAT

3. SARCINI / DEZMEMBRĂMINTE

Titular		Act juridic		Valoare ipotecă		Tip monedă	
Nume / Denumire	Inițiala tatălui	Prenume	Data nașterii / CUI	Tip act	Nr. act / data	Emitent	

4. NOTĂRI, PROCESE, INTERDICȚII 5. OBSERVAȚII

Tipul notării	Tip act	Nr. act / data	Emitent	Identificator entitate asociată	Imobil împrejmuit / neîmprejmuit	Alte observații
					Imobil împrejmuit / neîmprejmuit	

Copie spre publicare



ANEXA NR. 2 REGISTRUL CADASTRAL AL IMOBILELOR

Sector cadastral nr. 138

UAT Hunedoara

Zonă cooperativizată (Co)

1. DESCRIEREA IMOBILULUI

DATE TEREN							DATE CONSTRUCȚII									
Identificator teren	Adresa imobil	Nr. cadastral	Nr. CF	Suprafața măsurată	Intravilan/ extravilan (I/E)	Nr. top	Nr. tarla	Nr. parte teren UJ	Mod de dobândire	Tip act	Nr. act / data	Emitent	Suprafața construită	Nr. niveluri	Nr. CF	Constr. cu acte (DA/NU)
202931	judet HUNEDOARA, UAT Hunedoara, Cod postal 331145			200	E	70	1775/3	F	200							

2. PROPRIETATEA / POSESIA

Nume / Denumire	Titularul dreptului / posesiei		Data nașterii / CUI	Domiciliu / Sediul	Cota parte	Identif. entitate asociată	Cotă parte teren UJ	Mod de dobândire	Act juridic		Observații privitoare la proprietar
	Inițiala tatălui	Prenume							Tip act	Nr. act / data	
RADU		GHEORGHE MIHAI	15.02.1956	judet HUNEDOARA, UAT Hunedoara, loc. Hunedoara, str ZLASTI nr 25, Cod Postal 331145	1/1	202931		Conventie	act notarial	1220/08.06.1999	BNP VIORICA AIOANEI
RADU		OTENZIA	02.06.1956	judet HUNEDOARA, UAT Hunedoara, loc. Hunedoara, str ZLASTI nr 25, Cod Postal 331145				Conventie	act notarial	1220/08.06.1999	BNP VIORICA AIOANEI

3. SARCINI / DEZMEMBRĂMINTE

Nume / Denumire	Titular		Data nașterii / CUI	Domiciliu / Sediul	Tipul sarcinii sau al dezmembrămintelor dreptului de proprietate	Identif. entitate asociată	Cotă parte	Mod de dobândire	Act juridic		Valoare ipotecă	Tip monedă
	Inițiala tatălui	Prenume							Tip act	Nr. act / data		

4. NOTĂRI, PROCESE, INTERDICȚII 5. OBSERVAȚII

Tipul notării	Tip act	Nr. act / data	Emitent	Identificator entitate asociată	Imobil împrejmuit / neimprejmuit	neimprejmuit	Alte observații
					Imobil contestat / necontestat		



Copie spre publicare

ANEXA NR. 2 REGISTRUL CADASTRAL AL IMOBILELOR

Sector cadastral nr. 138

UAT Hunedoara

Zonă cooperativizată (Co)

1. DESCRIEREA IMOBILULUI

DATE TEREN							DATE CONSTRUCȚII									
Identificator teren	Adresa imobil	Nr. cadastral	Nr. CF	Suprafața măsurată	Intravilan/ extravilan (I/E)	Nr. top	Nr. tarla	Cotă parte teren UJ	Mod de dobândire	Identif. asociată	Tip act	Nr. act / data	Emitent	Suprafața construită niveluri	Nr. CF	Constr. cu acte (DA/NU)
202932	judet HUNEDOARA, UAT Hunedoara, Cod postal 331145			800	E		70	1775/4	F							

2. PROPRIETATEA / POSESIA

Titularul dreptului / posesiei		Data nașterii / CUI	Domiciliu / Sediu	Cota parte	Identif. asociată	Cotă parte teren UJ	Mod de dobândire	Identif. asociată	Tip act	Nr. act / data	Emitent	Observații privitoare la proprietar
Nume / Denumire	Inițiala tatălui / Prenume											
RADU	GHEORGHE MIHAI	15.02.1956	judet HUNEDOARA, UAT Hunedoara, loc. Hunedoara, str ZLASTI nr 25, Cod Postal 331145	1/1	202932		Conventie		act notarial	1220/08.06.1999	BNP VIORICA AIOANEI	
RADU	OTENZIA	02.06.1956	judet HUNEDOARA, UAT Hunedoara, loc. Hunedoara, str ZLASTI nr 25, Cod Postal 331145				Conventie		act notarial	1220/08.06.1999	BNP VIORICA AIOANEI	

3. SARCINI / DEZMEMBRĂMINTE

Titular		Data nașterii / CUI	Domiciliu / Sediu	Tipul sarcinii sau al dezmembrămintelor dreptului de proprietate	Cotă parte	Identif. entitate asociată	Tip act	Nr. act / data	Emitent	Valoare ipotecă	Tip monedă
Nume / Denumire	Inițiala tatălui / Prenume										

4. NOTĂRI, PROCESE, INTERDICȚII 5. OBSERVAȚII

Tipul notării	Tip act	Nr. act / data	Emitent	Identificator entitate asociată	Imobil împrejmuit / neîmprejmuit	Cotă parte	Identif. entitate asociată	Tip act	Nr. act / data	Emitent	Valoare ipotecă	Tip monedă
					Imobil împrejmuit / neîmprejmuit							
					neîmprejmuit							



Copie spre publicare

ANEXA NR. 2 REGISTRUL CADASTRAL AL IMOBILELOR

Sector cadastral nr. 138

UAT Hunedoara

Zonă cooperativizată (Co)

1. DESCRIEREA IMOBILULUI

DATE TEREN						DATE CONSTRUCȚII										
Identificator teren	Adresa imobil	Nr. cadastral	Nr. CF	Suprafața măsurată	Intravilan/ extravilan (I/E)	Nr. top	Nr. tarla	Nr. parte teren UJ	Mod de dobândire	Suprafața parcelă	Identif. construcție	Cod grupă destinație	Suprafața construită	Nr. niveluri	Nr. CF	Constr. cu acte (DA/NU)
202933	judet HUNEDOARA, UAT Hunedoara, Cod postal 331145			800	E		70	1780/6	F	800						

2. PROPRIETATEA / POSESIA

Titularul dreptului / posesiei			Data nașterii / CUI	Domiciliu / Sediul	Cota parte	Identif. entitate asociată	Cotă parte teren UJ	Mod de dobândire	Act juridic			Observații privitoare la proprietar
Nume / Denumire	Inițiala tatălui	Prenume							Tip act	Nr. act / data	Emitent	
VLAD		ALEXANDRU	9999999999999	judet HUNEDOARA, UAT Hunedoara, loc. Hunedoara, Cod Postal 331145	1/1	202933		Reconstituire	act administrativ	21069/48/2 1.11.1995	CJPSDPAT	
VLAD		SILVIA	9999999999999	judet HUNEDOARA, UAT Hunedoara, loc. Hunedoara, Cod Postal 331145				Reconstituire	act administrativ	21069/48/2 1.11.1995	CJPSDPAT	

3. SARCINI / DEZMEMBRĂMINTE

Titular		Data nașterii / CUI	Domiciliu / Sediul	Tipul sarcinii sau al dezmembrămintelor dreptului de proprietate	Identif. entitate asociată	Cotă parte	Act juridic			Valoare ipotecă	Tip monedă	
Nume / Denumire	Inițiala tatălui						Prenume	Tip act	Nr. act / data			Emitent

4. NOTĂRI, PROCESE, INTERDICȚII 5. OBSERVAȚII

Tipul notării	Tip act	Nr. act / data	Emitent	Identificator entitate asociată	Imobil împrejmuit / neimprejmuit	Alte observații
					Imobil împrejmuit / neimprejmuit	
					neimprejmuit	



Copie spre publicare

ANEXA NR. 2 REGISTRUL CADASTRAL AL IMOBILELOR

UAT Hunedoara

Zonă cooperativizată (Co)

Sector cadastral nr. 138

1. DESCRIEREA IMOBILULUI

DATE TEREN						DATE CONSTRUCȚII										
Identificator teren	Adresa imobil	Nr. cadastral	Nr. CF	Suprafața măsurată	Intravilan/ extravilan (I/E)	Nr. top	Nr. tarla	Cotă parte teren UJ	Mod de dobândire	Tip act	Nr. act / data	Emitent	Suprafața construită	Nr. niveluri	Nr. CF	Constr. cu acte (DA/NU)
202934	judet HUNEDOARA, UAT Hunedoara, Cod postal 331145	70986	70986	300	E		70	1780/5	F							

2. PROPRIETATEA / POSESIA

Titularul dreptului / posesiei		Data nașterii / CUI	Domiciliu / Sediul	Cota parte	Identif. entitate asociată	Cotă parte teren UJ	Mod de dobândire	Act juridic		Observații privitoare la proprietar	
Nume / Denumire	Inițiala tatălui							Prenume	Tip act		Nr. act / data
BIRAU		15.03.1993	judet HUNEDOARA, UAT Hunedoara, loc. Hunedoara, str Independentei nr 1, Cod Postal 331145, bloc 1, ap. 99	1/1	202934		Conventie	act notarial	1209/01.08, 2019	Balesan Gabriela	bun propriu

3. SARCINI / DEZMEMBRĂMINTE

Titlul		Data nașterii / CUI	Domiciliu / Sediul	Tipul sarcinii sau al dezmembrămintelor dreptului de proprietate	Identif. entitate asociată	Act juridic		Valoare ipotecă	Tip monedă
Nume / Denumire	Inițiala tatălui					Prenume	Tip act		

4. NOTĂRI, PROCESE, INTERDICȚII 5. OBSERVAȚII

Se infiinteaza Cartea funciara 70986 Hunedoara nr.cad 70986	act administrativ	TP nr.1464/44/14.09	C-JSDPAT HUNEDOARA	202934	neimprijmuit	
---	-------------------	---------------------	--------------------	--------	--------------	--

.1995

Copie spre publicare



ANEXA NR. 2 REGISTRUL CADASTRAL AL IMOBILELOR

Sector cadastral nr. 138

UAT Hunedoara

Zonă cooperativizată (Co)

1. DESCRIEREA IMOBILULUI

DATE TEREN										DATE CONSTRUCȚII						
Identificator teren	Adresa imobil	Nr. cadastral	Nr. CF	Suprafața măsurată	Intravilan/ extravilan (I/E)	Nr. top	Nr. tarla	Nr. parte parcelă	Categorie folosință	Suprafața parcelă	Identif. construcție	Cod grupă destinație	Suprafața construită	Nr. niveluri	Nr. CF	Constr. cu acte (DANU)
202935	judet HUNEDOARA, UAT Hunedoara, Cod postal 331145			800	E		70	1780/4	F	800						

2. PROPRIETATEA / POSESIA

Titularul dreptului / posesiei			Act juridic		Observații privitoare la proprietar	
Nume / Denumire	Inițiala tatălui	Prenume	Tip act	Nr. act / data	Emitent	
JIPESCU		GELU PAUL	act administrativ	86810/368/ 26.04.2004	CJPSDPAT	

3. SARCINI / DEZMEMBRĂMINTE

Titular		Act juridic		Valoare ipotecă		Tip monedă	
Nume / Denumire	Inițiala tatălui	Tip act	Nr. act / data	Tip act	Nr. act / data	Emitent	

4. NOTĂRI, PROCESE, INTERDICȚII 5. OBSERVAȚII

Tipul notării	Tip act	Nr. act / data	Emitent	Identificator entitate asociată	Imobil împrejmuit / neimprejmuit	Alte observații
					imprejmuit	

Copie spre publicare



ANEXA NR. 2 REGISTRUL CADASTRAL AL IMOBILELOR

Sector cadastral nr. 138

UAT Hunedoara

Zonă cooperativizată (Co)

1. DESCRIEREA IMOBILULUI

DATE TEREN					DATE CONSTRUCȚII											
Identificator teren	Adresa imobil	Nr. cadastral	Nr. CF	Suprafața măsurată	Intravilan/ extravilan (I/E)	Nr. top	Nr. tarla	Nr. parte	Categorie folosință	Suprafața parcelă	Identif. construcție	Cod grupă destinație	Suprafața construită	Nr. niveluri	Nr. CF	Constr. cu acte (DANU)
202937	judet HUNEDOARA, UAT Hunedoara, Cod postal 331145			200	E		70	1780/2	F	200						

2. PROPRIETATEA / POSESIA

Titularul dreptului / posesiei		Data nașterii / CUI	Domiciliu / Sediu	Cota parte	Identif. entitate asociată	Cotă parte teren UI	Mod de dobândire	Act juridic		Observații privitoare la proprietar
Nume / Denumire	Prenume							Tip act	Nr. act / data	
MUNICIPIUL HUNEDOARA-La Dispoziția		2127028	judet HUNEDOARA, UAT Hunedoara, loc. Hunedoara, Cod Postal 331145	1/1	202937		Lege	act normativ	LEGE 7/13.03.1996	GUVERNUL ROMANIEI

Comisiei Locale

3. SARCINI / DEZMEMBRĂMINTE

Titular		Data nașterii / CUI	Domiciliu / Sediu	Tipul sarcinii sau al dezmembrămintelor dreptului de proprietate	Identif. entitate asociată	Cotă parte	Act juridic		Valoare ipotecă	Tip monedă
Nume / Denumire	Prenume						Tip act	Nr. act / data		

4. NOTĂRI, PROCESE, INTERDICȚII 5. OBSERVAȚII

Tipul notării	Tip act	Nr. act / data	Emitent	Identificator entitate asociată	Imobil imprevizuit / neimprevizuit	Alte observații
					Imobil imprevizuit / neimprevizuit	

Copie spre publicare



ANEXA NR. 2 REGISTRUL CADASTRAL AL IMOBILELOR

Sector cadastral nr. 138

UAT Hunedoara

Zonă cooperativizată (Co)

1. DESCRIEREA IMOBILULUI

DATE TEREN							DATE CONSTRUCȚII									
Identificator teren	Adresa imobil	Nr. cadastral	Nr. CF	Suprafața măsurată	Intravilan/ extravilan (I/E)	Nr. top	Nr. tarla	Nr. parcelă	Categorie folosință	Suprafața parcelă	Identif. construcție	Cod grupă destinație	Suprafața construită	Nr. niveluri	Nr. CF	Constr. cu acte (DA/NU)
202938	judet HUNEDOARA, UAT Hunedoara, Cod postal 331145			1100	E		-	1780/1/1	F	1100						

2. PROPRIETATEA / POSESIA

Titularul dreptului / posesiei		Data nașterii / CUI	Domiciliu / Sediu	Cota parte	Identif. entitate asociată	Cotă parte teren UI	Mod de dobândire	Act juridic		Observații privitoare la proprietar
Nume / Denumire	Inițiala tatălui	Prenume						Tip act	Nr. act / data	Emitent
HATFALUDI			judet HUNEDOARA, UAT Hunedoara, loc. Hunedoara, Cod Postal 331145	1/1	202938		Reconstituire	act administrativ	1464/32/18.07.1995	CJPSDPAT


3. SARCINI / DEZMEMBRĂMINTE

Titular		Data nașterii / CUI	Domiciliu / Sediu	Tipul sarcinii sau al dezmembrămintelor dreptului de proprietate	Cotă parte	Identif. entitate asociată	Act juridic		Valoare ipotecă	Tip moneda
Nume / Denumire	Inițiala tatălui	Prenume					Tip act	Nr. act / data		

4. NOTĂRI, PROCESE, INTERDICȚII 5. OBSERVAȚII

Tipul notării	Tip act	Nr. act / data	Emitent	Identificator entitate asociată	Imobil împrejmuit / neimprejmuit	Alte observații
					imprejmuit	

Copie spre publicare



ANEXA NR. 2 REGISTRUL CADASTRAL AL IMOBILELOR

Sector cadastral nr. 138

UAT Hunedoara

Zonă cooperativizată (Co)

1. DESCRIEREA IMOBILULUI

DATE TEREN						DATE CONSTRUCȚII										
Identificator teren	Adresa imobil	Nr. cadastral	Nr. CF	Suprafața măsurată	Intravilan/ extravilan (I/E)	Nr. top	Nr. tarla	Nr. parcelă	Categorie folosință	Suprafața parcela	Identif. construcție	Cod grupă destinație	Suprafața construită	Nr. niveluri	Nr. CF	Constr. cu acte (DA/NU)
202939	judet HUNEDOARA, UAT Hunedoara, Cod postal 331145	68073	68073	1000	E		70	1780/1/2	F	1000						

2. PROPRIETATEA / POSESIA

Titularul dreptului / posesiei		Data nașterii / CUI	Domiciliu / Sediul	Cota parte	Identif. entitate asociată	Cotă parte teren UI	Mod de dobândire	Act juridic		Observații privitoare la proprietar
Nume / Denumire	Inițiala tatălui							Prenume	Tip act	
FISCUTEANU		23.04.1961	judet HUNEDOARA, UAT Hunedoara, loc. Hunedoara, str ZLAȘTI nr 42, Cod Postal 331145	1/1	202939		Convenție	act notarial	CONTRACT DE DONATIE IMOBILIAR A	Aioanei Viorica bun propriu


AUT.1109/2

3. SARCINI / DEZMEMBRĂMINTE

Titular		Data nașterii / CUI	Domiciliu / Sediul	Tipul sarcinii sau al dezmembrămintelor dreptului de proprietate	Cotă parte	Identif. entitate asociată	Act juridic		Valoare ipotecă	Tip monedă
Nume / Denumire	Inițiala tatălui						Prenume	Tip act		

4. NOTĂRI, PROCESE, INTERDICȚII 5. OBSERVAȚII

Tipul notării	Tip act	Nr. act / data	Emitent	Identificator entitate asociată	Imobil împrejmuit / neimprejmuit	Alte observații
					Imobil împrejmuit / neimprejmuit	



Copie spre publicare

ANEXA NR. 2 REGISTRUL CADASTRAL AL IMOBILELOR

Sector cadastral nr. 138

UAT Hunedoara

Zonă cooperativizată (Co)

1. DESCRIEREA IMOBILULUI

DATE TEREN					DATE CONSTRUCȚII											
Identificator teren	Adresa imobil	Nr. cadastral	Nr. CF	Suprafața măsurată (I/E)	Intravilan/ extravilan (I/E)	Nr. top	Nr. tarla	Nr. parcele	Categorie folosință	Suprafața parcelă	Identif. construcție	Cod grupă destinație	Suprafața construită	Nr. niveluri	Nr. CF	Constr. cu acte (DA/NU)
202941	judet HUNEDOARA, UAT Hunedoara, Cod postal 331145		1156	E			-	1771/22	F	1156						

2. PROPRIETATEA / POSESIA

Titularul dreptului / posesiei		Data nașterii / CUI	Domiciliu / Sediu	Cota parte	Identif entitate asociată	Cotă parte teren UJ	Mod de dobândire	Act juridic		Observații privitoare la proprietar
Nume / Denumire	Inițiala tatălui / Prenume							Tip act	Nr. act / data	Emitent
GOSTIAN	MARGARETA	9999999999999	judet HUNEDOARA, UAT Hunedoara, loc. Hunedoara, Cod Postal 331145	1/1	202941		Reconstituire	act administrativ	21069/50/1 9.03.1996	CJPSDPAT

3. SARCINI / DEZMEMBRĂMINTE

Titular		Data nașterii / CUI	Domiciliu / Sediu	Tipul sarcinii sau al dezmembrămintelor dreptului de proprietate	Cotă parte	Identif entitate asociată	Act juridic	Valoare ipotecă	Tip monedă
Nume / Denumire	Inițiala tatălui / Prenume						Nr. act / data	Emitent	

4. NOTĂRI, PROCESE, INTERDICȚII 5. OBSERVAȚII

Tipul notării	Tip act	Nr. act / data	Emitent	Identificator entitate asociată	Imobil împrejmuit / neimprejmuit	Alte observații
					Imobil împrejmuit / neimprejmuit	

Copie spre publicare



ANEXA NR. 2 REGISTRUL CADASTRAL AL IMOBILELOR

Sector cadastral nr. 138

UAT Hunedoara

Zonă cooperativizată (Co)

1. DESCRIEREA IMOBILULUI

DATE TEREN					DATE CONSTRUCȚII											
Identificator teren	Adresa imobil	Nr. cadastral	Nr. CF	Suprafața măsurată	Intravilan/ extravilan (I/E)	Nr. top	Nr. tarla	Nr. parcelă	Categorie folosință	Suprafața parcelă	Identif. construcție	Cod grupă destinație	Suprafața construită	Nr. niveluri	Nr. CF	Constr. cu acte (DANU)
202942	judet HUNEDOARA, UAT Hunedoara, Cod postal 331145			900	E		-	1771/21	A	900						

2. PROPRIETATEA / POSESIA

Titularul dreptului / posesiei		Data nașterii / CUI	Domiciliu / Sediu	Cota parte	Identif. entitate asociată	Cotă parte teren UI	Mod de dobândire	Act juridic	Tip act	Nr. act / data	Emitent	Observații privitoare la proprietar
Nume / Denumire	Inițiala tatălui Prenume											
BURCEZAN	IOAN	999999999999999	judet HUNEDOARA, UAT Hunedoara, loc. Hunedoara, Cod Postal 331145	1/1	202942		Reconstituire		act administrativ	21069/59/1 3.05.1996	C.JPSDPAT	

3. SARCINI / DEZMEMBRĂMINTE

Titular		Data nașterii / CUI	Domiciliu / Sediu	Tipul sarcinii sau al dezmembrămintelor dreptului de proprietate	Cotă parte	Identif. entitate asociată	Act juridic	Valoare ipotecă	Tip monedă
Nume / Denumire	Inițiala tatălui Prenume								

4. NOTĂRI, PROCESE, INTERDICȚII 5. OBSERVAȚII

Tipul notării	Tip act	Nr. act / data	Emitent	Identificator entitate asociată	Imobil împrejmuit / neimprejmuit	Alte observații
					imprejmuit	
					neimprejmuit	



Copie spre publicare

ANEXA NR. 2 REGISTRUL CADASTRAL AL IMOBILELOR

Sector cadastral nr. 138

UAT Hunedoara

Zonă cooperativizată (Co)

1. DESCRIEREA IMOBILULUI

DATE TEREN										DATE CONSTRUCȚII						
Identificator teren	Adresa imobil	Nr. cadastral	Nr. CF	Suprafața măsurată	Intravilan/extravilan (I/E)	Nr. top	Nr. tarla	Nr. parcelă	Categorie folosință	Suprafața parcelă	Identif. construcție	Cod grupă destinație	Suprafața construită	Nr. niveluri	Nr. CF	Constr. cu acte (DANU)
202943	judet HUNEDOARA, UAT Hunedoara, Cod postal 331145			1600	E		70	1771/25	A	1600						

2. PROPRIETATEA / POSESIA

Titularul dreptului / posesiei			Act juridic		Observații privitoare la proprietar	
Nume / Denumire	Inițiala tatălui	Prenume	Tip act	Nr. act / data	Emitent	
SUCIU		NICU	act administrativ	1464/54/05, 10.1995	CJPSDPAT	

3. SARCINI / DEZMEMBRĂMINTE

Tipul sarcinii sau al dezmembrămintelor dreptului de proprietate		Act juridic		Valoare ipotecă		Tip monedă	
Identif. entitate asociată	Cotă parte	Identif. entitate asociată	Nr. act / data	Tip act	Emitent		

4. NOTĂRI, PROCESE, INTERDICȚII 5. OBSERVAȚII

Tipul notării		Imobil contestat / necontestat		Alte observații	
Nr. act / data	Tip act	Identificator entitate asociată	Imobil împrejmuit / neimprejmuit	Alte observații	
			imprejmuit		



Copie spre publicare

ANEXA NR. 2 REGISTRUL CADASTRAL AL IMOBILELOR

Sector cadastral nr. 138

UAT Hunedoara

Zonă cooperativizată (Co)

1. DESCRIEREA IMOBILULUI

DATE TEREN						DATE CONSTRUCȚII										
Identificator teren	Adresa imobil	Nr. cadastral	Nr. CF	Suprafața măsurată	Intravilan/ extravilan (I/E)	Nr. top	Nr. tarla	Cotă parte teren UI	Categorie folosință	Suprafața parcelă	Identif. construcție	Cod grupă destinație	Suprafața construită	Nr. niveluri	Nr. CF	Constr. cu acte (DA/NU)
202944	judet HUNEDOARA, UAT Hunedoara, Cod postal 331145			1400	E		69	1771/26	A	1400						

2. PROPRIETATEA / POSESIA

Titularul dreptului / posesiei		Data nașterii / CUI	Domiciliu / Sediul	Cota parte	Identif. entitate asociată	Cotă parte teren UI	Mod de dobândire	Act juridic	Observații privitoare la proprietar
Nume / Denumire	Inițiala tatălui / Prenume							Tip act / Nr. act / data	Emitent
ZAVOIAN		999999999999999	judet HUNEDOARA, UAT Hunedoara, loc. Hunedoara, Cod Postal 331145	1/1	202944		Reconstituire	act administrativ / 1464/46/14.09.1995	CJPSDPAT

3. SARCINI / DEZMEMBRĂMINTE

Titular		Data nașterii / CUI	Domiciliu / Sediul	Tipul sarcinii sau al dezmembrămintelor dreptului de proprietate	Cotă parte	Identif. entitate asociată	Act juridic	Valoare ipotecă	Tip monedă
Nume / Denumire	Inițiala tatălui / Prenume						Tip act / Nr. act / data		

4. NOTĂRI, PROCESE, INTERDICȚII 5. OBSERVAȚII

Tipul notării	Tip act	Nr. act / data	Emitent	Identificator entitate asociată	Imobil împrejmuit / neimprejmuit	Alte observații
					imprejmuit	

Copie spre publicare



ANEXA NR. 2 REGISTRUL CADASTRAL AL IMOBILELOR

Sector cadastral nr. 138

UAT Hunedoara

Zonă cooperativizată (Co)

1. DESCRIEREA IMOBILULUI

DATE TEREN						DATE CONSTRUCȚII										
Identificator teren	Adresa imobil	Nr. cadastral	Nr. CF	Suprafața măsurată	Intravilan/ extravilan (I/E)	Nr. top	Nr. tarla	Nr. parcelă	Categorie folosință	Suprafața parcelă	Identif. construcție	Cod grupă destinație	Suprafața construită	Nr. niveluri	Nr. CF	Constr. cu acte (DANU)
202945	judet HUNEDOARA, UAT Hunedoara, Cod postal 331145	68365	68365	1800	E	-	-	1781	F	1800						

2. PROPRIETATEA / POSESIA

Titularul dreptului / posesiei			Data nașterii / CUI	Domiciliu / Sediul	Cota parte	Identif. entitate asociată	Cotă parte teren UI	Mod de dobândire	Act juridic		Observații privitoare la proprietar
Nume / Denumire	Inițiala tatălui	Prenume							Tip act	Nr. act / data	
FISCUTEANU		DANUȚ-GHEORGHE	23.04.1961	judet HUNEDOARA, UAT Hunedoara, loc. Hunedoara, str ZLAȘTI nr 42, Cod Postal 331145	1/1	202945		Convenție	act notarial	CONTRACT DE DONATIE IMOBILIAR A	Aioanei Viorica bun propriu

AUT.1109/2

3. SARCINI / DEZMEMBRĂMINTE

Titular		Data nașterii / CUI	Domiciliu / Sediul	Tipul sarcinii sau al dezmembrămintelor dreptului de proprietate	Identif. entitate asociată	Cotă parte	Act juridic		Valoare ipotecă	Tip monedă
Nume / Denumire	Prenume						Tip act	Nr. act / data		

4. NOTĂRI, PROCESE, INTERDICȚII 5. OBSERVAȚII

Tipul notării	Tip act	Nr. act / data	Emitent	Imobil contestat / necontestat	Alte observații
				Imobil contestat / necontestat	
				Imobil împrejmuț / neîmprejmuț	
				neîmprejmuț	

Copie spre publicare



ANEXA NR. 2 REGISTRUL CADASTRAL AL IMOBILELOR

Sector cadastral nr. 138

UAT Hunedoara

Zonă cooperativizată (Co)

1. DESCRIEREA IMOBILULUI

DATE TEREN							DATE CONSTRUCȚII											
Identificator teren	Adresa imobil	Nr. cadastral	Nr. CF	Suprafața măsurată	Intravilan/ extravilan (I/E)	Nr. top	Nr. taia	Nr. parte teren UJ	Mod de dobândire	Tip act	Nr. act / data	Act juridic	Tip act	Emitent	Nr. niveluri	Suprafața construită	Nr. CF	Constr. cu acte (DA/NU)
202946	judet HUNEDOARA, UAT Hunedoara, Cod postal 331145			2400	E		70	1778/8	F	2400								

2. PROPRIETATEA / POSESIA

Titularul dreptului / posesiei			Data nașterii / CUI	Domiciliu / Sediul	Cota parte	Identif. entitate asociată	Cotă parte teren UJ	Mod de dobândire	Tip act	Nr. act / data	Act juridic	Observații privitoare la proprietar
Nume / Denumire	Inițiala tatălui	Prenume										
GRECU		LETIȚIA	999999999999999	judet HUNEDOARA, UAT Hunedoara, loc. Hunedoara, Cod Postal 331145	1/1	202946		Reconstituire	act administrativ	86810/181/30.05.2003	CJPSDPAT	
GRECU		IOAN	999999999999999	judet HUNEDOARA, UAT Hunedoara, loc. Hunedoara, Cod Postal 331145				Reconstituire	act administrativ	86810/181/30.05.2003	CJPSDPAT	

3. SARCINI / DEZMEMBRĂMINTE

Titular		Data nașterii / CUI	Domiciliu / Sediul	Tipul sarcinii sau al dezmembrămintelor dreptului de proprietate	Cotă parte	Identif. entitate asociată	Act juridic	Valoarea ipotecă	Tip moneda
Nume / Denumire	Inițiala tatălui	Prenume					Nr. act / data	Emitent	

4. NOTĂRI, PROCESE, INTERDICȚII 5. OBSERVAȚII

Tipul notării	Tip act	Nr. act / data	Emitent	Identificator entitate asociată	Imobil împrejmuit / neimprejmuit	Alte observații
					neimprejmuit	

Copie spre publicare



ANEXA NR. 2 REGISTRUL CADASTRAL AL IMOBILELOR

Sector cadastral nr. 138

UAT Hunedoara

Zonă cooperativizată (Co)

1. DESCRIEREA IMOBILULUI

DATE TEREN						DATE CONSTRUCȚII										
Identificator teren	Adresa imobil	Nr. cadastral	Nr. CF	Suprafața măsurată	Intravilan/ extravilan (I/E)	Nr. top	Nr. tarla	Nr. parcelă	Categorie folosință	Suprafața parcelă	Identif. construcție	Cod grupă destinație	Suprafața construită	Nr. niveluri	Nr. CF	Constr. cu acte (DA/NU)
202947	judet HUNEDOARA, UAT Hunedoara, Cod postal 331145			1200	E		70	1778/7	F	1200						

2. PROPRIETATEA / POSESIA

Titularul dreptului / posesiei			Act juridic			Observații privitoare la proprietar	
Nume / Denumire	Inițiala tatălui	Prenume	Data nașterii / CUI	Domiciliu / Sediul	Cota parte	Identif. entitate asociată	Cotă parte teren UII
JOLDIS		ELENA	99999999999999	judet HUNEDOARA, UAT Hunedoara, loc. Hunedoara, Cod Postal 331145	1/1	202947	Reconstituire
							act administrativ
							21069/22/0 6.10.1995
							CJPSDPAT

3. SARCINI / DEZMEMBRĂMINTE

Titular		Act juridic		Valoare ipotecă		Tip monedă	
Nume / Denumire	Prenume	Data nașterii / CUI	Domiciliu / Sediul	Tip act	Nr. act / data	Emitent	

4. NOTĂRI, PROCESE, INTERDICȚII 5. OBSERVAȚII

Tipul notării	Tip act	Nr. act / data	Emitent	Identificator entitate asociată	Imobil împrejmuit / neimprejmuit	Alte observații
					Imobil împrejmuit / neimprejmuit	
					neimprejmuit	



Copie spre publicare

ANEXA NR. 2 REGISTRUL CADASTRAL AL IMOBILELOR

Sector cadastral nr. 138

UAT Hunedoara

Zonă cooperativizată (Co)

1. DESCRIEREA IMOBILULUI

DATE TEREN							DATE CONSTRUCȚII									
Identificator teren	Adresa imobil	Nr. cadastral	Nr. CF	Suprafața măsurată	Intravilan/ extravilan (I/E)	Nr. top	Nr. tarla	Nr. parcelă	Categorie folosință	Suprafața parcelă	Identif. construcție	Cod grupă destinație	Suprafața construită	Nr. niveluri	Nr. CF	Constr. cu acte (DA/NU)
202948	judet HUNEDOARA, UAT Hunedoara, Cod postal 331145			600	E		70	1779/4	F	600						

2. PROPRIETATEA / POSESIA

Titularul dreptului / posesiei			Act juridic			Observații privitoare la proprietar
Nume / Denumire	Inițială tatălui	Prenume	Tip act	Nr. act / data	Emitent	
DRAGOTA		IOAN	act administrativ	1464/60/27.10.1995	CJPSDPAT	

3. SARCINI / DEZMEMBRĂMINTE

Titula		Act juridic		Valoare ipotecă	Tip monedă
Nume / Denumire	Prenume	Tip act	Nr. act / data		

4. NOTĂRI, PROCESE, INTERDICȚII 5. OBSERVAȚII

Tipul notării	Tip act	Nr. act / data	Emitent	Identificator entitate asociată	Imobil împrejmuit / neimprejmuit	Alte observații
					Imobil împrejmuit / neimprejmuit	

Copie spre publicare



ANEXA NR. 2 REGISTRUL CADASTRAL AL IMOBILELOR

Sector cadastral nr. 138

UAT Hunedoara

Zonă cooperativizată (Co)

1. DESCRIEREA IMOBILULUI

DATE TEREN					DATE CONSTRUCȚII											
Identificator teren	Adresa imobil	Nr. cadastral	Nr. CF	Suprafața măsurată	Intravilan/ extravilan (I/E)	Nr. top	Nr. tarla	Nr. parcelă	Categorie folosință	Suprafața parcelă	Identif. construcție	Cod grupă destinație	Suprafața construită	Nr. niveluri	Nr. CF	Constr. cu acte (DA/NU)
202949	judet HUNEDOARA, UAT Hunedoara, Cod postal 331145			200	E		70	1779/3	F	200						

2. PROPRIETATEA / POSESIA

Titularul dreptului / posesiei		Data nașterii / CUI	Domiciliu / Sediul	Cota parte	Identif. entitate asociată	Cotă parte teren UI	Mod de dobândire	Act juridic		Observații privitoare la proprietar
Nume / Denumire	Inițiala tatălui	Prenume						Tip act	Nr. act / data	Emitent
GRECU		LETTIȚIA	judet HUNEDOARA, UAT Hunedoara, loc. Hunedoara, Cod Postal 331145	1/1	202949		Reconstituire	act administrativ	21069/73/2 1.05.1997	CJPSDPAT

3. SARCINI / DEZMEMBRĂMINTE

Titular		Data nașterii / CUI	Domiciliu / Sediul	Tipul sarcinii sau al dezmembrămintelor dreptului de proprietate	Cotă parte	Identif. entitate asociată	Act juridic		Valoare ipotecă	Tip monedă
Nume / Denumire	Inițiala tatălui	Prenume					Tip act	Nr. act / data	Emitent	

4. NOTĂRI, PROCESE, INTERDICȚII 5. OBSERVAȚII

Tipul notării	Tip act	Nr. act / data	Emitent	Identificator entitate asociată	Imobil împrejmuit / neimprejmuit	Alte observații
					Imobil împrejmuit / neimprejmuit	
					neimprejmuit	

Copie spre publicare



ANEXA NR. 2 REGISTRUL CADASTRAL AL IMOBILELOR

Sector cadastral nr. 138

UAT Hunedoara

Zonă cooperativizată (Co)

1. DESCRIEREA IMOBILULUI

DATE TEREN					DATE CONSTRUCȚII											
Identificator teren	Adresa imobil	Nr. cadastral	Nr. CF	Suprafața măsurată	Intravilan/ extravilan (I/E)	Nr. top	Nr. tarla	Nr. parte teren UJ	Categorie folosință	Suprafața parcelă	Identif. construcție	Cod grupă destinație	Suprafața construită	Nr. niveluri	Nr. CF	Constr. cu acte (DANU)
202952	judet HUNEDOARA, UAT Hunedoara, Cod postal 331145			600	E		70	1778/6	N	600						

2. PROPRIETATEA / POSESIA

Titularul dreptului / posesiei		Data nașterii / CUI	Domiciliu / Sediul	Cota parte	Identif. entitate asociată	Cotă parte teren UJ	Mod de dobândire	Act juridic		Observații privitoare la proprietar
Nume / Denumire	Inițiala tatălui	Prenume						Tip act	Nr. act / data	Emitent
MUNTEAN		MARIA	judet HUNEDOARA, UAT Hunedoara, loc. Hunedoara, Cod Postal 331145	1/1	202952		Reconstituire	act administrativ	1464/64/27.10.1995	CJPSDPAT

3. SARCINI / DEZMEMBRĂMINTE

Titular		Data nașterii / CUI	Domiciliu / Sediul	Tipul sarcinii sau al dezmembrămintelor dreptului de proprietate	Identif. entitate asociată	Cotă parte	Act juridic	Valoare ipotecă	Tip monedă
Nume / Denumire	Inițiala tatălui	Prenume					Nr. act / data	Emitent	

4. NOTĂRI, PROCESE, INTERDICȚII 5. OBSERVAȚII

Tipul notării	Tip act	Nr. act / data	Emitent	Identificator entitate asociată	Imobil împrejmuit / neimprejmuit	Alte observații
					Imobil împrejmuit / neimprejmuit	

Copie spre publicare



ANEXA NR. 2 REGISTRUL CADASTRAL AL IMOBILELOR

Sector cadastral nr. 138

UAT Hunedoara

Zonă cooperativizată (Co)

1. DESCRIEREA IMOBILULUI

DATE TEREN										DATE CONSTRUCȚII						
Identificator teren	Adresa imobil	Nr. cadastral	Nr. CF	Suprafața măsurată	Intravilan/ extravilan (I/E)	Nr. top	Nr. tarla	Nr. parcelă	Categorie folosință	Suprafața parcelă	Identif. construcție	Cod grupă destinație	Suprafața construită	Nr. niveluri	Nr. CF	Constr. cu acte (DA/NU)
202953	judet HUNEDOARA, UAT Hunedoara, Cod postal 331145			1000	E		70	1778/2	F	1000						

2. PROPRIETATEA / POSESIA

Nume / Denumire	Titularul dreptului / posesiei		Data nașterii / CUI	Domiciliu / Sediu	Cota parte	Identif. entitate asociată	Cotă parte teren UJ	Mod de dobândire	Act juridic		Observații privitoare la proprietar
	Inițiala tatălui	Prenume							Tip act	Nr. act / data	
RADU		GHEORGHE MIHAI	15.02.1956	judet HUNEDOARA, UAT Hunedoara, loc. Hunedoara, str ZLASTI nr 25, Cod Postal 331145	1/1	202953		Convenție	act notarial	1220/08.06.1999	BNP VIORICA AIOANEI
RADU		OTENZIA	02.06.1956	judet HUNEDOARA, UAT Hunedoara, loc. Huredoara, str ZLASTI nr 25, Cod Postal 331145				Convenție	act notarial	1220/08.06.1999	BNP VIORICA AIOANEI

3. SARCINI / DEZMEMBRĂMINTE

Titular		Data nașterii / CUI	Domiciliu / Sediu	Tipul sarcinii sau al dezmembrămintelor dreptului de proprietate	Identif. entitate asociată	Cotă parte	Tip act	Valoare ipotecă	Tip monedă
Nume / Denumire	Prenume								

4. NOTĂRI, PROCESE, INTERDICȚII 5. OBSERVAȚII

Tipul notării	Nr. act / data	Emitent	Identificator entitate asociată	Imobil împrejmuit / neimprejmuit	Alte observații
				Imobil împrejmuit / neimprejmuit	
				neimprejmuit	



Copie spre publicare

ANEXA NR. 2 REGISTRUL CADASTRAL AL IMOBILELOR

Sector cadastral nr. 138

UAT Hunedoara

Zonă cooperativizată (Co)

1. DESCRIEREA IMOBILULUI

DATE TEREN							DATE CONSTRUCȚII										
Identificator teren	Adresa imobil	Nr. cadastral	Nr. CF	Suprafața măsurată	Intravilan/ extravilan (I/E)	Nr. top	Nr. tarla	Nr. parte teren UJ	Mod de dobândire	Categorie folosință	Suprafața parcelă	Identif. construcție	Cod grupă destinație	Suprafața construită	Nr. niveluri	Nr. CF	Constr. cu acte (DA/NU)
202954	judet HUNEDOARA, UAT Hunedoara, Cod postal 331145			1600	E		-	1778/3	F		1600						

2. PROPRIETATEA / POSESIA

Titularul dreptului / posesiei		Data nașterii / CUI		Domiciliu / Sediu		Cota parte		Identif. entitate asociată		Cota parte teren UJ		Mod de dobândire		Act juridic		Observații privitoare la proprietar	
Nume / Denumire	Inițiala tatălui	Prenume										Tip act	Nr. act / data	Emitent			
PRIP		OLIMPIA		99999999999999		judet HUNEDOARA, UAT Hunedoara, loc. Hunedoara, Cod Postal 331145	1/1	202954	Reconstituire			act administrativ	1464/31-1/18.07.1995	C.JPSDPAT			

3. SARCINI / DEZMEMBRĂMINTE

Titular		Data nașterii / CUI		Domiciliu / Sediu		Tipul sarcinii sau al dezmembrămintelor dreptului de proprietate		Identif. entitate asociată		Cota parte		Act juridic		Valoare ipotecă		Tip monedă		
Nume / Denumire	Inițiala tatălui	Prenume										Tip act	Nr. act / data	Emitent				

4. NOTĂRI, PROCESE, INTERDICȚII 5. OBSERVAȚII

Tipul notării		Tip act		Nr. act / data		Emitent		Identificator entitate asociată		Imobil împrejmuț / neîmprejmuț		Alte observații	



Copie spre publicare

ANEXA NR. 2 REGISTRUL CADASTRAL AL IMOBILELOR

Sector cadastral nr. 138

UAT Hunedoara

Zonă cooperativizată (Co)

1. DESCRIEREA IMOBILULUI

DATE TEREN						DATE CONSTRUCȚII										
Identificator teren	Adresa imobil	Nr. cadastral	Nr. CF	Suprafața măsurată	Intravilan/ extravilan (I/E)	Nr. top	Nr. tarla	Nr. parcelă	Categorie folosință	Suprafața parcelă	Identif. construcție	Cod grupă destinație	Suprafața construită	Nr. niveluri	Nr. CF	Constr. cu acte (DA/NU)
202955	judet HUNEDOARA, UAT Hunedoara, Cod postal 331145			800	E		70	1778/4/1	F	800						

2. PROPRIETATEA / POSESIA

Titularul dreptului / posesiei			Domiciliu / Sediu	Cota parte	Identif. entitate asociată	Cotă parte teren UI	Mod de dobândire	Act juridic		Observații privitoare la proprietar
Nume / Denumire	Inițiala tatălui	Prenume						Tip act	Nr. act / data	
ONIȚA		TIBERIA	judet HUNEDOARA, UAT Hunedoara, loc. Hunedoara, Cod Postal 331145	1/1	202955		Reconstituire	act administrativ	1464/53/05.10.1995	CJPSDPAT

3. SARCINI / DEZMEMBRĂMINTE

Titular		Data nașterii / CUI	Domiciliu / Sediu	Tipul sarcinii sau al dezmembrămintelor dreptului de proprietate	Identif. entitate asociată	Cotă parte	Act juridic		Valoare ipotecă	Tip monedă
Nume / Denumire	Prenume						Tip act	Nr. act / data		

4. NOTĂRI, PROCESE, INTERDICȚII 5. OBSERVAȚII

Tipul notării	Tip act	Nr. act / data	Emitent	Identificator entitate asociată	Imobil împrejmuit / neimprejmuit	Alte observații
					Imobil împrejmuit / neimprejmuit	
					neimprejmuit	



Copie spre publicare

ANEXA NR. 2 REGISTRUL CADASTRAL AL IMOBILELOR

Sector cadastral nr. 138

UAT Hunedoara

Zonă cooperativizată (Co)

1. DESCRIEREA IMOBILULUI

DATE TEREN										DATE CONSTRUCȚII					
Identificator teren	Adresa imobil	Nr. cadastral	Nr. CF	Suprafața măsurată	Intravilan/ extravilan (I/E)	Nr. top	Nr. tarla	Nr. parte teren UJ	Mod de dobândire	Identif. construcție	Cod grupă destinație	Suprafața construită	Nr. niveluri	Nr. CF	Constr. cu acte (DA/NU)
202956	judet HUNEDOARA, UAT Hunedoara, Cod postal 331145			200	E		70	1778/4/2	F			200			

2. PROPRIETATEA / POSESIA


Titularul dreptului / posesiei		Act juridic		Observații privitoare la proprietar	
Nume / Denumire	Inițiala tatălui / Prenume	Data nașterii / CUI	Domiciliu / Sediul	Tip act	Nr. act / data / Emitent
GRECU	LETIȚIA	999999999999999	judet HUNEDOARA, UAT Hunedoara, loc. Hunedoara, Cod Postal 331145	act administrativ	21069/73/2 1.05.1997 CJPSDPAT

3. SARCINI / DEZMEMBRĂMINTE

Titular		Act juridic		Valoare ipotecă		Tip monedă	
Nume / Denumire	Inițiala tatălui / Prenume	Data nașterii / CUI	Domiciliu / Sediul	Tip act	Nr. act / data / Emitent	Valoare ipotecă	Tip monedă

4. NOTĂRI, PROCESE, INTERDICȚII 5. OBSERVAȚII

Tipul notării	Tip act	Nr. act / data	Emitent	Identificator entitate asociată	Imobil împrejmuit / neimprejmuit	Alte observații
					Imobil împrejmuit / neimprejmuit	



Copie spre publicare

ANEXA NR. 2 REGISTRUL CADASTRAL AL IMOBILELOR

Sector cadastral nr. 138

UAT Hunedoara

Zonă cooperativizată (Co)

1. DESCRIEREA IMOBILULUI

DATE TEREN					DATE CONSTRUCȚII											
Identificator teren	Adresa imobil	Nr. cadastral	Nr. CF	Suprafața măsurată	Intravilan/ extravilan (I/E)	Nr. top	Nr. tarla	Nr. parcelă	Categorie folosință	Suprafața parcelă	Identif. construcție	Cod grupă destinație	Suprafața construită	Nr. niveluri	Nr. CF	Constr. cu acte (DA/NU)
202957	judet HUNEDOARA, UAT Hunedoara, Cod postal 331145			200	E		70	1778/5	F	200						

2. PROPRIETATEA / POSESIA

Titularul dreptului / posesiei			Data nașterii / CUI	Domiciliu / Sediu	Cota parte	Identif. entitate asociată	Cotă parte teren UI	Mod de dobândire	Act juridic		Observații privitoare la proprietar
Nume / Denumire	Inițiala tatălui	Prenume							Tip act	Nr. act / data	
CIUREA		MIHAELA RODICA	02.10.1967	judet HUNEDOARA, UAT Hunedoara, loc. Hunedoara, Cod Postal 331145	1/2	202957		Successiune	act notarial	CM 4/09.01.2009	BNP RUSU CONSTANTIN
HERBAN		DINU REMUS	23.10.1968	judet HUNEDOARA, UAT Hunedoara, loc. Hunedoara, Cod Postal 331145	1/2	202957		Successiune	act notarial	CM 4/09.01.2009	BNP RUSU CONSTANTIN

3. SARCINI / DEZMEMBRĂMINTE

Titular		Data nașterii / CUI	Domiciliu / Sediu	Tipul sarcinii sau al dezmembrămintelor dreptului de proprietate	Cotă parte	Identif. entitate asociată	Act juridic		Valoare ipotecă	Tip monedă
Nume / Denumire	Inițiala tatălui						Prenume	Tip act		

4. NOTĂRI, PROCESE, INTERDICȚII 5. OBSERVAȚII

Tipul notării	Nr. act / data	Emitent	Identificator entitate asociată	Imobil împrejmuit / neimprejmuit	Alte observații
				neimprejmuit	

Copie spre publicare



Pagina nr. 92

ANEXA NR. 2 REGISTRUL CADASTRAL AL IMOBILELOR

Sector cadastral nr. 138

UAT Hunedoara

Zonă cooperativizată (Co)

1. DESCRIEREA IMOBILULUI

DATE TEREN						DATE CONSTRUCȚII										
Identificator teren	Adresa imobil	Nr. cadastral	Nr. CF	Suprafața măsurată	Intravilan/extravilan (I/E)	Nr. top	Nr. tarla	Nr. parte teren UI	Mod de dobândire	Identif. construcție	Suprafața parcelă	Cod grupă destinație	Suprafața construită	Nr. niveluri	Nr. CF	Constr. cu acte (DA/NU)
202958	judet HUNEDOARA, UAT Hunedoara, Cod postal 331145			1000	E		70	1778/1	F		1000					

2. PROPRIETATEA / POSESIA


Titularul dreptului / posesiei			Data nașterii / CUI	Domiciliu / Sediu	Cota parte	Identif. entitate asociată	Cotă parte teren UI	Mod de dobândire	Act juridic		Observații privitoare la proprietar
Nume / Denumire	Inițiala tatălui	Prenume							Tip act	Nr. act / data	
CIUREA		MIHAELA RODICA	02.10.1967	judet HUNEDOARA, UAT Hunedoara, loc. Hunedoara, Cod Postal 331145	1/2	202958		Successiune	act notarial	CM 4/09.01.2009	BNP RUSU CONSTANTIN
HERBAN		DINU REMUS	23.10.1968	judet HUNEDOARA, UAT Hunedoara, loc. Hunedoara, Cod Postal 331145	1/2	202958		Successiune	act notarial	CM 4/09.01.2009	BNP RUSU CONSTANTIN

3. SARCINI / DEZMEMBRĂMINTE

Titular		Data nașterii / CUI	Domiciliu / Sediu	Tipul sarcinii sau al dezmembrămintelor dreptului de proprietate	Identif. entitate asociată	Cotă parte	Act juridic		Valoare ipotecă	Tip monedă
Nume / Denumire	Prenume						Tip act	Nr. act / data		

4. NOTĂRI, PROCESE, INTERDICȚII 5. OBSERVAȚII

Tipul notării	Tip act	Nr. act / data	Emitent	Identificator entitate asociată	Imobil împrejmuit / neimprejmuit	Imobil contestat / necontestat	Alte observații
					neimprejmuit		



Copie spre publicare

ANEXA NR. 2 REGISTRUL CADASTRAL AL IMOBILELOR

Sector cadastral nr. 138

UAT Hunedoara

Zonă cooperativizată (Co)

1. DESCRIEREA IMOBILULUI

DATE TEREN						DATE CONSTRUCȚII										
Identificator teren	Adresa imobil	Nr. cadastral	Nr. CF	Suprafața măsurată	Intravilan/ extravilan (I/E)	Nr. top	Nr. tarla	Nr. parcelă	Categorie folosință	Suprafața parcelă	Identif. construcție	Cod grupă destinație	Suprafața construită	Nr. niveluri	Nr. CF	Constr. cu acte (DA/NU)
202959	judet HUNEDOARA, UAT Hunedoara, Cod postal 331145			1200	E		70	1777/3	F	1200						

2. PROPRIETATEA / POSESIA

Titularul dreptului / posesiei			Data nașterii / CUI	Domiciliu / Sediu	Cota parte	Identif. entitate asociată	Cotă parte teren UI	Mod de dobândire	Act juridic		Observații privitoare la proprietar
Nume / Denumire	Inițiala tatălui	Prenume							Tip act	Nr. act / data	
ANDRAȘESC		GHEORGHE	999999999999999	judet HUNEDOARA, UAT Hunedoara, loc. Hunedoara, Cod Postal 331145	1/1	202959		Reconstituire	act administrativ	42882/4/08 06.1996	CJPSDPAT


3. SARCINI / DEZMEMBRĂMINTE

Titulari			Data nașterii / CUI	Domiciliu / Sediu	Tipul sarcinii sau al dezmembrămintelor dreptului de proprietate	Cotă parte	Identif. entitate asociată	Act juridic		Valoare ipotecă	Tip monedă
Nume / Denumire	Inițiala tatălui	Prenume						Tip act	Nr. act / data		

4. NOTĂRI, PROCESE, INTERDICȚII 5. OBSERVAȚII

Tipul notării	Tip act	Nr. act / data	Emitent	Identificator entitate asociată	Imobil împrejmuit / neimprejmuit	Alte observații
					Imobil împrejmuit / neimprejmuit	

Copie spre publicare



ANEXA NR. 2 REGISTRUL CADASTRAL AL IMOBILELOR

Sector cadastral nr. 138

UAT Hunedoara

Zonă cooperativizată (Co)

1. DESCRIEREA IMOBILULUI

DATE TEREN					DATE CONSTRUCȚII											
Identificator teren	Adresa imobil	Nr. cadastral	Nr. CF	Suprafața măsurată	Intravilan/extravilan (I/E)	Nr. top	Nr. tarla	Nr. parcelă	Categorie folosință	Suprafața parcelă	Identif. construcție	Cod grupă destinație	Suprafața construită	Nr. niveluri	Nr. CF	Constr. cu acte (DA/NU)
202960	judet HUNEDOARA, UAT Hunedoara, Cod postal 331145			1500	E		70	1817/1	F	1500						

2. PROPRIETATEA / POSESIA

Titularul dreptului / posesiei		Data nașterii / CUI	Domiciliu / Sediul	Cota parte	Identif. entitate asociată	Cotă parte teren UI	Mod de dobândire	Act juridic	Tip act	Nr. act / data	Emitent	Observații privitoare la proprietar
Nume / Denumire	Inițiala tatălui	Prenume										
PACURARU		SUSANA	judet HUNEDOARA, UAT Hunedoara, loc. Hunedoara, Cod Postal 331145	1/1	202960		Reconstituire	act administrativ		21069/71/2 1.05.1997	C.JPSDPAT	

3. SARCINI / DEZMEMBRĂMINTE

Titular		Data nașterii / CUI	Domiciliu / Sediul	Tipul sarcinii sau al dezmembrămintelor dreptului de proprietate	Cotă parte	Identif. entitate asociată	Act juridic	Tip act	Nr. act / data	Emitent	Valoare ipotecă	Tip monedă
Nume / Denumire	Inițiala tatălui	Prenume										

4. NOTĂRI, PROCESE, INTERDICȚII 5. OBSERVAȚII

Tipul notării	Tip act	Nr. act / data	Emitent	Identificator entitate asociată	Imobil împrejmuit / neimprejmuit	Alte observații
					Imobil împrejmuit / neimprejmuit	
					neimprejmuit	

Copie spre publicare



ANEXA NR. 2 REGISTRUL CADASTRAL AL IMOBILELOR

Sector cadastral nr. 138

UAT Hunedoara

Zonă cooperativizată (Co)

1. DESCRIEREA IMOBILULUI

DATE TEREN					DATE CONSTRUCȚII											
Identificator teren	Adresa imobil	Nr. cadastral	Nr. CF	Suprafața măsurată	Intravilan/ extravilan (I/E)	Nr. top	Nr. tarla	Nr. parcela	Categorie folosință	Suprafața parcela	Identif. construcție	Cod grupă destinație	Suprafața construită	Nr. niveluri	Nr. CF	Constr. cu acte (DA/NU)
202961	judet HUNEDOARA, UAT Hunedoara, Cod postal 331145			4500	E		70	1817/2	A	4500						

2. PROPRIETATEA / POSESIA


Titularul dreptului / posesiei		Act juridic		Observații privitoare la proprietar
Nume / Denumire	Inițiala tatălui	Prenume	Nr. act / data	
PACURARU		SUSANA	21069/71/2 1.05.1997	CJPSDPAT

3. SARCINI / DEZMEMBRĂMINTE

Titular		Act juridic		Valoare ipotecă	Tip monedă
Nume / Denumire	Inițiala tatălui	Prenume	Nr. act / data		

4. NOTĂRI, PROCESE, INTERDICȚII 5. OBSERVAȚII

Tipul notării	Tip act	Nr. act / data	Emitent	Identificator entitate asociată	Imobil împrejmuț / neîmprejmuț	Alte observații
					Imobil împrejmuț / neîmprejmuț	



Copie spre publicare

ANEXA NR. 2 REGISTRUL CADASTRAL AL IMOBILELOR

Sector cadastral nr. 138

UAT Hunedoara

Zonă cooperativizată (Co)

1. DESCRIEREA IMOBILULUI

DATE TEREN						DATE CONSTRUCȚII										
Identificator teren	Adresa imobil	Nr. cadastral	Nr. CF	Suprafața măsurată	Intravilan/ extravilan (I/E)	Nr. top	Nr. tarla	Nr. parcelă	Categorie folosință	Suprafața parcelă	Identif. construcție	Cod grupă destinație	Suprafața construită	Nr. niveluri	Nr. CF	Constr. cu acte (DA/NU)
202962	judet HUNEDOARA, UAT Hunedoara, Cod postal 331145			1200	E		70	1777/2	F	1200						

2. PROPRIETATEA / POSESIA

Titularul dreptului / posesiei			Data nașterii / CUI	Domiciliu / Sediu	Cota parte	Identif. entitate asociată	Cotă parte teren UI	Mod de dobândire	Act juridic		Observații privitoare la proprietar
Nume / Denumire	Inițiala tatălui	Prenume							Tip act	Nr. act / data	
SCURT		VICTOR	9999999999999	judet HUNEDOARA, UAT Hunedoara, loc. Hunedoara, Cod Postal 331145	1/1	202962		Reconstituire	act administrativ	1464/59/27.10.1995	C.JPSDPAT


3. SARCINI / DEZMEMBRĂMINTE

Titlul			Data nașterii / CUI	Domiciliu / Sediu	Tipul sarcinii sau al dezmembrămintelor dreptului de proprietate	Cotă parte	Identif. entitate asociată	Act juridic		Valoare ipotecă	Tip monedă
Nume / Denumire	Inițiala tatălui	Prenume						Tip act	Nr. act / data		

4. NOTĂRI, PROCESE, INTERDICȚII 5. OBSERVAȚII

Tipul notării	Nr. act / data	Emitent	Identificator entitate asociată	Imobil împrejmuț / neîmprejmuț	Alte observații
				Imobil împrejmuț / neîmprejmuț	

Copie spre publicare



ANEXA NR. 2 REGISTRUL CADASTRAL AL IMOBILELOR

Sector cadastral nr. 138

UAT Hunedoara

Zonă cooperativizată (Co)

1. DESCRIEREA IMOBILULUI

DATE TEREN							DATE CONSTRUCȚII									
Identificator teren	Adresa imobil	Nr. cadastral	Nr. CF	Suprafața măsurată	Intravilan/ extravilan (I/E)	Nr. top	Nr. tarla	Nr. parcelă	Categorie folosință	Suprafața parcele	Identif. construcție	Cod grupă destinație	Suprafața construită	Nr. niveluri	Nr. CF	Constr. cu acte (DA/NU)
202963	judet HUNEDOARA, UAT Hunedoara, Cod postal 331145			2500	E		70	1777/1	F	2500						

2. PROPRIETATEA / POSESIA

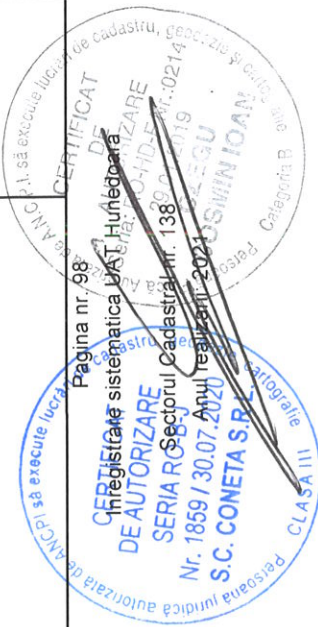
Titularul dreptului / posesiei			Act juridic		Observații privitoare la proprietar
Nume / Denumire	Inițiala tatălui	Prenume	Tip act	Nr. act / data	
DRAGOTA		SIMION	act administrativ	13984/18/0 4.04.2000	C.JPSDPAT

3. SARCINI / DEZMEMBRĂMINTE

Titular		Act juridic		Valoare ipoteca	Tip monedă
Nume / Denumire	Prenume	Tip act	Nr. act / data		

4. NOTĂRI, PROCESE, INTERDICȚII 5. OBSERVAȚII

Tipul notării	Tip act	Nr. act / data	Emitent	Identificator entitate asociată	Imobil împrejmuț / neîmprejmuț	Alte observații



Copie spre publicare

ANEXA NR. 2 REGISTRUL CADASTRAL AL IMOBILELOR

Sector cadastral nr. 138

UAT Hunedoara

Zonă cooperativizată (Co)

1. DESCRIEREA IMOBILULUI

DATE TEREN						DATE CONSTRUCȚII										
Identificator teren	Adresa imobil	Nr. cadastral	Nr. CF	Suprafața măsurată	Intravilan/extravilan (I/E)	Nr. top	Nr. tarla	Cotă parte teren UII	Mod de dobândire	Identif. construcție	Suprafața parcelă	Cod grupă destinație	Suprafața construită	Nr. niveluri	Nr. CF	Constr. cu acte (DA/NU)
202964	judet HUNEDOARA, UAT Hunedoara, Cod postal 331145			2700	E		70	1817/3	A		2700					

2. PROPRIETATEA / POSESIA


Titularul dreptului / posesiei			Act juridic		Observații privitoare la proprietar	
Nume / Denumire	Inițiala tatălui	Prenume	Tip act	Nr. act / data	Emitent	
JIPESCU		GELU PAUL	act administrativ	86810/368/ 26.04.2004	C.JPSDPAT	

3. SARCINI / DEZMEMBRĂMINTE

Titular		Act juridic		Valoare ipotecă		Tip monedă	
Nume / Denumire	Prenume	Tip act	Nr. act / data	Emitent			

4. NOTĂRI, PROCESE, INTERDICȚII 5. OBSERVAȚII

Tipul notării	Tip act	Nr. act / data	Emitent	Identificator entitate asociată	Imobil împrejmuit / neimprejmuit	Alte observații
					Imobil împrejmuit / neimprejmuit	



Copie spre publicare

ANEXA NR. 2 REGISTRUL CADASTRAL AL IMOBILELOR

Sector cadastral nr. 138

UAT Hunedoara

Zonă cooperativizată (Co)

1. DESCRIEREA IMOBILULUI

DATE TEREN						DATE CONSTRUCȚII										
Identificator teren	Adresa imobil	Nr. cadastral	Nr. CF	Suprafața măsurată	Intravilan/ extravilan (I/E)	Nr. top	Nr. tarla	Nr. parcelă	Categorie folosință	Suprafața parcelă	Identif. construcție	Cod grupă destinație	Suprafața construită	Nr. niveluri	Nr. CF	Constr. cu acte (DA/NU)
202965	judet HUNEDOARA, UAT Hunedoara, Cod postal 331145			4000	E		70	1817/4	A	4000						

2. PROPRIETATEA / POSESIA

Titularul dreptului / posesiei			Data nașterii / CUI	Domiciliu / Sediu	Cota parte	Identif. entitate asociată	Cotă parte teren UI	Mod de dobândire	Act juridic		Observații privitoare la proprietar
Nume / Denumire	Inițiala tatălui	Prenume							Tip act	Nr. act / data	
FUSOIU		DOINA	9999999999999	judet HUNEDOARA, UAT Hunedoara, loc. Hunedoara, Cod Postal 331145	1/1	202965		Reconstituire	act administrativ	1464/33/18.07.1995	C.JPSDPAT

3. SARCINI / DEZMEMBRĂMINTE

Titlul			Data nașterii / CUI	Domiciliu / Sediu	Tipul sarcinii sau al dezmembrămintelor dreptului de proprietate	Cotă parte	Identif. entitate asociată	Act juridic		Valoare ipoteca	Tip monedă
Nume / Denumire	Inițiala tatălui	Prenume						Tip act	Nr. act / data		

4. NOTĂRI, PROCESE, INTERDICȚII 5. OBSERVAȚII

Tipul notării	Tip act	Nr. act / data	Emitent	Identificator entitate asociată	Imobil împrejmuit / neimprejmuit	Alte observații
					Imobil împrejmuit / neimprejmuit	

Copie spre publicare



ANEXA NR. 2 REGISTRUL CADASTRAL AL IMOBILELOR

Sector cadastral nr. 138

UAT Hunedoara

Zonă cooperativizată (Co)

1. DESCRIEREA IMOBILULUI

DATE TEREN						DATE CONSTRUCȚII										
Identificator teren	Adresa imobil	Nr. cadastral	Nr. CF	Suprafața măsurată	Intravilan/ extravilan (I/E)	Nr. top	Nr. tarla	Cotă parte teren UJ	Mod de dobândire	Suprafața parcelă	Identif. construcție	Cod grupă destinație	Suprafața construită	Nr. niveluri	Nr. CF	Constr. cu acte (DA/NU)
202966	judet HUNEDOARA, UAT Hunedoara, Cod postal 331145			6400	E		70	1817/74	A	6400						

2. PROPRIETATEA / POSESIA

Titularul dreptului / posesiei			Data nașterii / CUI	Domiciliu / Sediul	Cota parte	Identif. entitate asociată	Cotă parte teren UJ	Mod de dobândire	Act juridic		Observații privitoare la proprietar
Nume / Denumire	Inițiala tatălui	Prenume							Tip act	Nr. act / data	
VLAD		ALEXANDRU	99999999999999	judet HUNEDOARA, UAT Hunedoara, loc. Hunedoara, Cod Postal 331145	1/1	202966		Reconstituire	act administrativ	21069/48/2 1.11.1995	CJPSDPAT
VLAD		SILVIA	99999999999999	judet HUNEDOARA, UAT Hunedoara, loc. Hunedoara, Cod Postal 331145				Reconstituire	act administrativ	21069/48/2 1.11.1995	CJPSDPAT


3. SARCINI / DEZMEMBRĂMINTE

Titular		Data nașterii / CUI	Domiciliu / Sediul	Tipul sarcinii sau al dezmembrămintelor dreptului de proprietate	Cotă parte	Identif. entitate asociată	Act juridic		Valoare ipotecă	Tip monedă
Nume / Denumire	Inițiala tatălui						Prenume	Tip act		

4. NOTĂRI, PROCESE, INTERDICȚII 5. OBSERVAȚII

Tipul notării	Tip act	Nr. act / data	Emitent	Identificator entitate asociată	Imobil împrejmuit / neimprejmuit	Alte observații
					Imobil împrejmuit / neimprejmuit	
					neimprejmuit	

Copie spre publicare



ANEXA NR. 2 REGISTRUL CADASTRAL AL IMOBILELOR

Sector cadastral nr. 138

UAT Hunedoara

Zonă cooperativizată (Co)

1. DESCRIEREA IMOBILULUI

DATE TEREN							DATE CONSTRUCȚII									
Identificator teren	Adresa imobil	Nr. cadastral	Nr. CF	Suprafața măsurată	Intravilan/ extravilan (I/E)	Nr. top	Nr. tarla	Nr. parcellă	Categorie folosință	Suprafața parcellă	Identif. construcție	Cod grupă destinație	Suprafața construită	Nr. niveluri	Nr. CF	Constr. cu acte (DA/NU)
202967	judet HUNEDOARA, UAT Hunedoara, Cod postal 331145			1700	E		70	1817/5	A	1700						

2. PROPRIETATEA / POSESIA

Titularul dreptului / posesiei			Data nașterii / CUI	Domiciliu / Sediu	Cota parte	Identif. entitate asociată	Cotă parte teren UI	Mod de dobândire	Act juridic		Observații privitoare la proprietar
Nume / Denumire	Inițiala tatălui	Prenume							Tip act	Nr. act / data	
CIUREA		MIHAELA RODICA	02.10.1967	judet HUNEDOARA, UAT Hunedoara, loc. Hunedoara, Cod Postal 331145	1/2	202967		Sucesiune	act notarial	CM 4/09.01.2009	BNP RUSU CONSTANTIN
HERBAN		DINU REMUS	23.10.1968	judet HUNEDOARA, UAT Hunedoara, loc. Hunedoara, Cod Postal 331145	1/2	202967		Sucesiune	act notarial	CM 4/09.01.2009	BNP RUSU CONSTANTIN

3. SARCINI / DEZMEMBRĂMINTE

Titlul		Data nașterii / CUI	Domiciliu / Sediu	Tipul sarcinii sau al dezmembrămintelor dreptului de proprietate	Cotă parte	Identif. entitate asociată	Act juridic		Valoare ipoteca	Tip monedă
Nume / Denumire	Prenume						Tip act	Nr. act / data		

4. NOTĂRI, PROCESE, INTERDICȚII 5. OBSERVAȚII

Tipul notării	Tip act	Nr. act / data	Emitent	Identificator entitate asociată	Imobil împrejmuit / neimprejmuit	Alte observații
					imprejmuit	



Copie spre publicare

ANEXA NR. 2 REGISTRUL CADASTRAL AL IMOBILELOR

Sector cadastral nr. 138

UAT Hunedoara

Zonă cooperativizată (Co)

1. DESCRIEREA IMOBILULUI

DATE TEREN						DATE CONSTRUCȚII												
Identificator teren	Adresa imobil	Nr. cadastral	Nr. CF	Suprafața măsurată	Intravilan/ extravilan (I/E)	Nr. top	Nr. tarla	Nr. parte teren UI	Mod de dobândire	Identif. construcție	Suprafața parcelă	Identif. construcție	Cod grupă destinație	Suprafața construită	Nr. niveluri	Nr. CF	Constr. cu acte (D/ANU)	
202968	judet HUNEDOARA, UAT Hunedoara, Cod postal 331145			3700	E		70	1817/6	A		3700							

2. PROPRIETATEA / POSESIA

Titularul dreptului / posesiei			Act juridic		Observații privitoare la proprietar
Nume / Denumire	Inițiala tatălui	Prenume	Tip act	Nr. act / data	
CRACIUN		IOSIF	act administrativ	1464/49/05 10.1995	CJPSDPAT

3. SARCINI / DEZMEMBRĂMINTE

Titular		Act juridic		Valoare ipotecă	Tip monedă
Nume / Denumire	Prenume	Tip act	Nr. act / data		

4. NOTĂRI, PROCESE, INTERDICȚII 5. OBSERVAȚII

Tipul notării	Tip act	Nr. act / data	Emitent	Identificator entitate asociată	Imobil împrejmuit / neîmprejmuit	Alte observații
					neîmprejmuit	

Copie spre publicare



ANEXA NR. 2 REGISTRUL CADASTRAL AL IMOBILELOR

Sector cadastral nr. 138

UAT Hunedoara

Zonă cooperativizată (Co)

1. DESCRIEREA IMOBILULUI

DATE TEREN						DATE CONSTRUCȚII										
Identificator teren	Adresa imobil	Nr. cadastral	Nr. CF	Suprafața măsurată	intravilan/ extravilan (I/E)	Nr. top	Nr. tarla	Nr. parcelă	Categorie folosință	Suprafața parcela	Identif. construcție	Cod grupă destinație	Suprafața construită	Nr. niveluri	Nr. CF	Constr. cu acte (DA/NU)
202969	judet HUNEDOARA, UAT Hunedoara, Cod postal 331145			1000	E		70	1817/7	A	1000						

2. PROPRIETATEA / POSESIA

Titularul dreptului / posesiei			Data nașterii / CUI	Domiciliu / Sediu	Cota parte	Identif. entitate asociată	Cotă parte teren UJ	Mod de dobândire	Act juridic			Observații privitoare la proprietar
Nume / Denumire	Inițiala tatălui	Prenume							Tip act	Nr. act / data	Emitent	
MUNICIPIUL HUNEDOARA-La Dispoziția			2127028	judet HUNEDOARA, UAT Hunedoara, loc. Hunedoara, Cod Postal 331145	1/1	202969		Lege	act normativ	7/13.03.1996	GUVERNUL ROMÂNIEI	

Comisiei Locale

3. SARCINI / DEZMEMBRĂMINTE

Titular			Data nașterii / CUI	Domiciliu / Sediu	Tipul sarcinii sau al dezmembrămintelor dreptului de proprietate	Cotă parte	Identif. entitate asociată	Act juridic			Valoare ipotecă	Tip monedă
Nume / Denumire	Inițiala tatălui	Prenume						Tip act	Nr. act / data	Emitent		

4. NOTĂRI, PROCESE, INTERDICȚII 5. OBSERVAȚII

Tipul notării	Tip act	Nr. act / data	Emitent	Identificator entitate asociată	Imobil impregmuit / neimpregmuit	Alte observații
					Imobil impregmuit / neimpregmuit	



Copie spre publicare

ANEXA NR. 2 REGISTRUL CADASTRAL AL IMOBILELOR

Sector cadastral nr. 138

UAT Hunedoara

Zonă cooperativizată (Co)

1. DESCRIEREA IMOBILULUI

DATE TEREN							DATE CONSTRUCȚII									
Identificator teren	Adresa imobil	Nr. cadastral	Nr. CF	Suprafața măsurată	Intravilan/extravilan (I/E)	Nr. top	Nr. tarla	Nr. parcelă	Categorie folosință	Suprafața parcelă	Identif. construcție	Cod grupă destinație	Suprafața construită	Nr. niveluri	Nr. CF	Constr. cu acte (DA/NU)
202970	judet HUNEDOARA, UAT Hunedoara, Cod postal 331145			1400	E		70	1817/8	A	1400						

2. PROPRIETATEA / POSESIA

Titularul dreptului / posesiei		Data nașterii / CUI	Domiciliu / Sediu	Cota parte	Identif. entitate asociată	Cotă parte teren UI	Mod de dobândire	Act juridic		Observații privitoare la proprietar
Nume / Denumire	Inițiala tatălui							Prenume	Tip act	
RADU	GHEORGHE MIHAI	15.02.1956	judet HUNEDOARA, UAT Hunedoara, loc. Hunedoara, str ZLASTI nr 25, Cod Postal 331145	1/1	202970		Convenție	act notarial	1220/08.06.1999	BNP VIORICA AIOANEI
RADU	OTENZIA	02.06.1956	judet HUNEDOARA, UAT Hunedoara, loc. Hunedoara, str ZLASTI nr 25, Cod Postal 331145				Convenție	act notarial	1220/08.06.1999	BNP VIORICA AIOANEI

3. SARCINI / DEZMEMBRĂMINTE

Titlul		Data nașterii / CUI	Domiciliu / Sediu	Tipul sarcinii sau al dezmembrămintelor dreptului de proprietate	Cotă parte	Identif. entitate asociată	Act juridic		Valoare ipotecă	Tip monedă
Nume / Denumire	Inițiala tatălui						Prenume	Tip act		

4. NOTĂRI, PROCESE, INTERDICȚII 5. OBSERVAȚII

Tipul notării	Tip act	Nr. act / data	Emitent	Identificator entitate asociată	Imobil împrejmuit / neimprejmuit	Alte observații
					Imobil împrejmuit / neimprejmuit	

Copie spre publicare



ANEXA NR. 2 REGISTRUL CADASTRAL AL IMOBILELOR

Sector cadastral nr. 138

UAT Hunedoara

Zonă cooperativizată (Co)

1. DESCRIEREA IMOBILULUI

DATE TEREN										DATE CONSTRUCȚII						
Identificator teren	Adresa imobil	Nr. cadastral	Nr. CF	Suprafața măsurată	Intravilan/extravilan (I/E)	Nr. top	Nr. tarla	Nr. parcelă	Categorie folosință	Suprafața parcela	Identif. construcție	Cod grupă destinație	Suprafața construită	Nr. niveluri	Nr. CF	Constr. cu acte (DA/NU)
202971	judet HUNEDOARA, UAT Hunedoara, Cod postal 331145			1600	E		70	1817/9	A	1600						

2. PROPRIETATEA / POSESIA

Nume / Denumire	Titularul dreptului / posesiei		Data nașterii / CUI	Domiciliu / Sediul	Cota parte	Identif. entitate asociată	Cotă parte teren UI	Mod de dobândire	Act juridic		Observații privitoare la proprietar
	Inițiala tatălui	Prenume							Tip act	Nr. act / data	
SIMERIA		IOAN	9999999999999	judet HUNEDOARA, UAT Hunedoara, loc. Hunedoara, Cod Postal 331145	1/1	202971		Reconstituire	act administrativ	1464/63/27.10.1995	CJPSDPAT
SIMERIA		LENUȚA	9999999999999	judet HUNEDOARA, UAT Hunedoara, loc. Hunedoara, Cod Postal 331145				Reconstituire	act administrativ	1464/63/27.10.1995	CJPSDPAT

3. SARCINI / DEZMEMBRĂMINTE

Nume / Denumire	Titlul		Data nașterii / CUI	Domiciliu / Sediul	Tipul sarcinii sau al dezmembrămintelor dreptului de proprietate	Cotă parte	Identif. entitate asociată	Act juridic		Valoare ipotecă	Tip monedă
	Inițiala tatălui	Prenume						Tip act	Nr. act / data		

4. NOTĂRI, PROCESE, INTERDICȚII 5. OBSERVAȚII

Tipul notării	Tip act	Nr. act / data	Emitent	Identificator entitate asociată	Imobil împrejmuit / neimprejmuit	Alte observații
					Imobil împrejmuit / neimprejmuit	

Copie spre publicare



ANEXA NR. 2 REGISTRUL CADASTRAL AL IMOBILELOR

Sector cadastral nr. 138

UAT Hunedoara

Zonă cooperativizată (Co)

1. DESCRIEREA IMOBILULUI

DATE TEREN					DATE CONSTRUCȚII											
Identificator teren	Adresa imobil	Nr. cadastral	Nr. CF	Suprafața măsurată	Intravilan/ extravilan (I/E)	Nr. top	Nr. tarla	Nr. parcelă	Categorie folosință	Suprafața parcelă	Identif. construcție	Cod grupă destinație	Suprafața construită	Nr. niveluri	Nr. CF	Constr. cu acte (DA/NU)
202973	judet HUNEDOARA, UAT Hunedoara, Cod postal 331145			3100	E		70	1817/76 /1	A	3100						

2. PROPRIETATEA / POSESIA


Titularul dreptului / posesiei			Data nașterii / CUI	Domiciliu / Sediu	Cota parte	Identif. entitate asociată	Cotă parte teren UI	Mod de dobândire	Act juridic		Observații privitoare la proprietar
Nume / Denumire	Inițiala tatălui	Prenume							Tip act	Nr. act / data	
PACURARIU		IOSIF MIRCEA	99999999999999	judet HUNEDOARA, UAT Hunedoara, loc. Hunedoara, Cod Postal 331145	1/1	202973		Reconstituire	act administrativ	1464/47/14, 09.1995	C.JPSDPAT

3. SARCINI / DEZMEMBRĂMINTE

Titulari		Data nașterii / CUI	Domiciliu / Sediu	Tipul sarcinii sau al dezmembrămintelor dreptului de proprietate	Cotă parte	Identif. entitate asociată	Act juridic		Valoare ipoteca	Tip monedă
Nume / Denumire	Inițiala tatălui						Prenume	Tip act		

4. NOTĂRI, PROCESE, INTERDICȚII 5. OBSERVAȚII

Tipul notării	Tip act	Nr. act / data	Emitent	Identificator entitate asociată	Imobil împrejmuit / neimprejmuit	Alte observații
					Imobil împrejmuit / neimprejmuit	
					neimprejmuit	



Copie spre publicare

ANEXA NR. 2 REGISTRUL CADASTRAL AL IMOBILELOR

Sector cadastral nr. 138

UAT Hunedoara

Zonă cooperativizată (Co)

1. DESCRIEREA IMOBILULUI

DATE TEREN						DATE CONSTRUCȚII										
Identificator teren	Adresa imobil	Nr. cadastral	Nr. CF	Suprafața măsurată	Intravilan/ extravilan (I/E)	Nr. top	Nr. tarla	Nr. parcelă	Categorie folosință	Suprafața parcelă	Identif. construcție	Cod grupă destinație	Suprafața construită	Nr. niveluri	Nr. CF	Constr. cu acte (DA/NU)
202974	judet HUNEDOARA, UAT Hunedoara, Cod postal 331145			2000	E		70	1817/10	A	2000						

2. PROPRIETATEA / POSESIA


Titularul dreptului / posesiei			Domiciliu / Sediu	Cota parte	Identif. entitate asociată	Cotă parte teren UI	Mod de dobândire	Act juridic		Observații privitoare la proprietar
Nume / Denumire	Inițiala tatălui	Prenume						Tip act	Nr. act / data	
SASU		CAROLINA	judet HUNEDOARA, UAT Hunedoara, loc. Hunedoara, Cod Postal 331145	1/1	202974		Reconstituire	act administrativ	1464/18/1807.1995	CJPSDPAT

3. SARCINI / DEZMEMBRĂMINTE

Titlular		Domiciliu / Sediu	Tipul sarcinii sau al dezmembrămintelor dreptului de proprietate	Cotă parte	Identif. entitate asociată	Valoare ipotecă	Tip monedă
Nume / Denumire	Prenume						

4. NOTĂRI, PROCESE, INTERDICȚII 5. OBSERVAȚII

Tipul notării	Tip act	Nr. act / data	Emitent	Identificator entitate asociată	Imobil imprijmuit / neimprijmuit	Alte observații
					Imobil contestat / necontestat	
					neimprijmuit	



Copie spre publicare

ANEXA NR. 2 REGISTRUL CADASTRAL AL IMOBILELOR

Sector cadastral nr. 138

UAT Hunedoara

Zonă cooperativizată (Co)

1. DESCRIEREA IMOBILULUI

DATE TEREN							DATE CONSTRUCȚII									
Identificator teren	Adresa imobil	Nr. cadastral	Nr. CF	Suprafața măsurată	Intravilan/ extravilan (I/E)	Nr. top	Nr. tarla	Cotă parte teren UI	Categorie folosință	Suprafața parcelă	Identif. construcție	Cod grupă destinație	Suprafața construită	Nr. niveluri	Nr. CF	Constr. cu acte (DA/NU)
202975	judet HUNEDOARA, UAT Hunedoara, Cod postal 331145			3200	E		70	1817/11	A	3200						

2. PROPRIETATEA / POSESIA

Titularul dreptului / posesiei			Act juridic		Observații privitoare la proprietar
Nume / Denumire	Inițiala tatălui	Prenume	Tip act	Nr. act / data	
PACURARIU		IOSIF MIRCEA	act administrativ	1464/47/14-09.1995	C.JPSDPAT

3. SARCINI / DEZMEMBRĂMINTE

Titular		Act juridic		Valoare ipotecă	Tip monedă
Nume / Denumire	Prenume	Tip act	Nr. act / data		

4. NOTĂRI, PROCESE, INTERDICȚII 5. OBSERVAȚII

Tipul notării	Tip act	Nr. act / data	Emitent	Identificator entitate asociată	Imobil împrejmuit / neimprejmuit	Alte observații
					imprejmuit	



Copie spre publicare

ANEXA NR. 2 REGISTRUL CADASTRAL AL IMOBILELOR

Sector cadastral nr. 138

UAT Hunedoara

Zonă cooperativizată (Co)

1. DESCRIEREA IMOBILULUI

DATE TEREN					DATE CONSTRUCȚII											
Identificator teren	Adresa imobil	Nr. cadastral	Nr. CF	Suprafața măsurată	Intravilan/ extravilan (I/E)	Nr. top	Nr. tarla	Nr. parcelă	Categorie folosință	Suprafața parcelă	Identif. construcție	Cod grupă destinație	Suprafața construită	Nr. niveluri	Nr. CF	Constr. cu acte (DA/NU)
202978	judet HUNEDOARA, UAT Hunedoara, Cod postal 331145			1700	E		70	1817778	A	1700						

2. PROPRIETATEA / POSESIA

Titularul dreptului / posesiei		Data nașterii / CUI	Domiciliu / Sediu	Cota parte	Identif. entitate asociată	Cotă parte teren UI	Mod de dobândire	Tip act	Nr. act / data	Emitent	Observații privitoare la proprietar
Nume / Denumire	Inițiala tatălui Prenume										
GOSTIAN		18.10.1954	judet HUNEDOARA, UAT Hunedoara, loc. Hunedoara, Cod Postal 331145	1/1	202978		Sucesiune	act notarial	CM 71/17.06.2005	BNP VIORICA AIOANEI	

3. SARCINI / DEZMEMBRĂMINTE

Titlul		Data nașterii / CUI	Domiciliu / Sediu	Tipul sarcinii sau al dezmembrămintelor dreptului de proprietate	Cotă parte	Identif. entitate asociată	Act juridic	Tip act	Nr. act / data	Emitent	Valoare ipotecă	Tip monedă
Nume / Denumire	Inițiala tatălui Prenume											

4. NOTĂRI, PROCESE, INTERDICȚII 5. OBSERVAȚII

Tipul notării	Tip act	Nr. act / data	Emitent	Identificator entitate asociată	Imobil împrejmuit / neimprejmuit	Alte observații
					Imobil împrejmuit / neimprejmuit	
					neimprejmuit	



Copie spre publicare

ANEXA NR. 2 REGISTRUL CADASTRAL AL IMOBILELOR

Sector cadastral nr. 138

UAT Hunedoara

Zonă cooperativizată (Co)

1. DESCRIEREA IMOBILULUI

DATE TEREN							DATE CONSTRUCȚII									
Identificator teren	Adresa imobil	Nr. cadastral	Nr. CF	Suprafața măsurată	intravilan/ extravilan (I/E)	Nr. top	Nr. tarla	Nr. parcelă	Categorie folosință	Suprafața parcelă	Identif. construcție	Cod grupă destinație	Suprafața construită	Nr. niveluri	Nr. CF	Constr. cu acte (DA/NU)
202979	judet HUNEDOARA, UAT Hunedoara, Cod postal 331145			3200	E		70	181779 /1	A	3200						

2. PROPRIETATEA / POSESIA

Titularul dreptului / posesiei			Domiciliu / Sediul		Identif. entitate asociată		Mod de dobândire		Act juridic		Observații privitoare la proprietar	
Nume / Denumire	Inițiala tatălui	Prenume	Data nașterii / CUI		Cota parte	Identif. entitate asociată	Cotă parte teren UI		Tip act	Nr. act / data	Emitent	
ONIȚA		TIBERIA	999999999999999	judet HUNEDOARA, UAT Hunedoara, loc. Hunedoara, Cod Postal 331145	1/1	202979		Reconstituire	act administrativ	1464/53/05 10.1995	C.JPSDPAT	


3. SARCINI / DEZMEMBRĂMINTE

Titular		Tipul sarcinii sau al dezmembrămintelor		Identif. entitate asociată		Act juridic		Valoare ipotecă		Tip monedă	
Nume / Denumire	Inițiala tatălui	Prenume	Data nașterii / CUI	Domiciliu / Sediul	Cotă parte	Tip act	Nr. act / data	Emitent			

4. NOTĂRI, PROCESE, INTERDICȚII 5. OBSERVAȚII

Tipul notării		Identificator entitate asociată		Imobil contestat / necontestat		Alte observații	
Tip act	Nr. act / data	Emitent	Identificator entitate asociată	Imobil contestat / necontestat	Alte observații		

Copie spre publicare



ANEXA NR. 2 REGISTRUL CADASTRAL AL IMOBILELOR

Sector cadastral nr. 138

UAT Hunedoara

Zonă cooperativizată (Co)

1. DESCRIEREA IMOBILULUI

DATE TEREN										DATE CONSTRUCȚII						
Identificator teren	Adresa imobil	Nr. cadastral	Nr. CF	Suprafața măsurată (I/E)	Intravilan/extravilan (I/E)	Nr. top	Nr. taria	Nr. parte	Mod de dobândire	Suprafața parcele	Identif. construcție	Cod grupă destinație	Suprafața construită	Nr. niveluri	Nr. CF	Constr. cu acte (DA/NU)
202980	Judet HUNEDOARA, UAT Hunedoara, Cod postal 331145 (sat Zlaști)	72230	72230	3300	E		70	1817/79 /2	A	3300						

2. PROPRIETATEA / POSESIA

Titularul dreptului / posesiei		Data nașterii / CUI	Domiciliu / Seciu	Cota parte	Identif. entitate asociată	Cotă parte teren UI	Mod de dobândire	Act juridic		Observații privitoare la proprietar
Nume / Denumire	Inițiala tatălui							Prenume	Tip act	
OPREAN		12.11.1952	judet HUNEDOARA, UAT Hunedoara, loc. Hunedoara, str ZLAȘTI nr 60, Cod Postal 331145	1/1	202980		Convenție	act notarial	Contract vanzare cumparare aut.3320/03 .09.2004	NP Rusu Constantin
OPREAN		14.05.1959	judet HUNEDOARA, UAT Hunedoara, loc. Hunedoara, str ZLAȘTI nr 60, Cod Postal 331145				Convenție	act notarial	Contract vanzare cumparare aut.3320/03 .09.2004	NP Rusu Constantin

3. SARCINI / DEZMEMBRĂMINTE

Titular		Data nașterii / CUI	Domiciliu / Seciu	Tipul sarcinii sau al dezmembrămintelor dreptului de proprietate	Cotă parte	Identif. entitate asociată	Act juridic		Valoare ipotecă	Tip monedă
Nume / Denumire	Inițiala tatălui						Prenume	Tip act		

4. NOTĂRI, PROCESE, INTERDICȚII

Tipul notării	Tip act	Nr. act / data	Emitent	Identificator entitate asociată	Imobil împrejmuț / neîmprejmuț	Imobil împrejmuț / neîmprejmuț	5. OBSERVAȚII	
							Alte observații	Alte observații
Se infinteaza cartea funciara nr.72230Hunedoara,cu numar cadastral 72230	act administrativ	Titlu de proprietate /73/21.0 5.1997	Comisia Judeteana	202980	împrejmuț			

Copie spre publicare



ANEXA NR. 2 REGISTRUL CADASTRAL AL IMOBILELOR

Sector cadastral nr. 138

UAT Hunedoara

Zonă cooperativizată (Co)

1. DESCRIEREA IMOBILULUI

DATE TEREN							DATE CONSTRUCȚII								
Identificator teren	Adresa imobil	Nr. cadastral	Nr. CF	Suprafața măsurată	Intravilan/ extravilan (I/E)	Nr. top	Nr. tarla	Cotă parte teren UI	Mod de dobândire	Identif. construcție	Cod grupă destinație	Suprafața construită	Nr. niveluri	Nr. CF	Constr. cu acte (DA/NU)
202981	judet HUNEDOARA, UAT Hunedoara, Cod postal 331145			2500	E		70	1817/80	A			2500			

2. PROPRIETATEA / POSESIA

Titularul dreptului / posesiei			Data nașterii / CUI	Domiciliu / Sediu	Cota parte	Identif. entitate asociată	Cotă parte teren UI	Mod de dobândire	Act juridic		Observații privitoare la proprietar
Nume / Denumire	Inițiala tatălui	Prenume							Tip act	Nr. act / data	
BÂRCEAN		IOACHIM	999999999999999	judet HUNEDOARA, UAT Hunedoara, loc. Hunedoara, Cod Postal 331145	1/1	202981		Reconstituire	act administrativ	1464/27/18.07.1995	C.JPSDPAT

3. SARCINI / DEZMEMBRĂMINTE

Titular			Data nașterii / CUI	Domiciliu / Sediu	Tipul sarcinii sau al dezmembrămintelor dreptului de proprietate	Cotă parte	Identif. entitate asociată	Act juridic		Valoare ipotecă	Tip monedă
Nume / Denumire	Inițiala tatălui	Prenume						Tip act	Nr. act / data		

4. NOTĂRI, PROCESE, INTERDICȚII 5. OBSERVAȚII

Tipul notării	Tip act	Nr. act / data	Emitent	Identificator entitate asociată	Imobil împrejmuit / neimprejmuit	Alte observații
					Imobil împrejmuit / neimprejmuit	



Copie spre publicare

ANEXA NR. 2 REGISTRUL CADASTRAL AL IMOBILELOR

Sector cadastral nr. 138

UAT Hunedoara

Zonă cooperativizată (Co)

1. DESCRIEREA IMOBILULUI

DATE TEREN					DATE CONSTRUCȚII											
Identificator teren	Adresa imobil	Nr. cadastral	Nr. CF	Suprafața măsurată	Intravilan/extravilan (I/E)	Nr. top	Nr. tarla	Nr. parcelă	Categorie folosință	Suprafața parcelă	Identif. construcție	Cod grupă destinație	Suprafața construită	Nr. niveluri	Nr. CF	Constr. cu acte (DA/NU)
202982	judet HUNEDOARA, UAT Hunedoara, Cod postal 331145			3000	E		70	1817/81	A	3000						

2. PROPRIETATEA / POSESIA

Titularul dreptului / posesiei		Data nașterii / CUI	Domiciliu / Sediul	Cota parte	Identif. entitate asociată	Cotă parte teren UI	Mod de dobândire	Act juridic		Observații privitoare la proprietar
Nume / Denumire	Prenume							Tip act	Nr. act / data	
DALINDA		9999999999999	judet HUNEDOARA, UAT Hunedoara, loc. Hunedoara, Cod Postal 331145	1/1	202982		Reconstituire	act administrativ	42882/39/1 6.07.1996	CJPSDPAT
HERBAN		9999999999999	judet HUNEDOARA, UAT Hunedoara, loc. Hunedoara, Cod Postal 331145				Reconstituire	act administrativ	42882/39/1 6.07.1996	CJPSDPAT

3. SARCINI / DEZMEMBRĂMINTE

Titlul		Data nașterii / CUI	Domiciliu / Sediul	Tipul sarcinii sau al dezmembrămintelor dreptului de proprietate	Cotă parte	Identif. entitate asociată	Act juridic		Valoare ipotecă	Tip monedă
Nume / Denumire	Prenume						Tip act	Nr. act / data		

4. NOTĂRI, PROCESE, INTERDICȚII 5. OBSERVAȚII

Tipul notării	Tip act	Nr. act / data	Emitent	Identificator entitate asociată	Imobil împrejmuit / neimprejmuit	Alte observații
					Imobil împrejmuit / neimprejmuit	
					neimprejmuit	

Copie spre publicare



ANEXA NR. 2 REGISTRUL CADASTRAL AL IMOBILELOR

Sector cadastral nr. 138

UAT Hunedoara

Zonă cooperativizată (Co)

1. DESCRIEREA IMOBILULUI

DATE TEREN										DATE CONSTRUCȚII						
Identificator teren	Adresa imobil	Nr. cadastral	Nr. CF	Suprafața măsurată	Intravilan/ extravilan (I/E)	Nr. top	Nr. tarla	Nr. parcelă	Categorie folosință	Suprafața parcelă	Identif. construcție	Cod grupă destinație	Suprafața construită	Nr. niveluri	Nr. CF	Constr. cu acte (DANU)
202983	judet HUNEDOARA, UAT Hunedoara, Cod postal 331145 (CARTIER ZLASTI)	64944	64944	2084	E		70	1817/82	A	2084						

2. PROPRIETATEA / POSESIA

Titularul dreptului / posesiei		Data nașterii / CUI	Domiciliu / Sediu	Cota parte	Identif. entitate asociată	Cotă parte teren UI	Mod de dobândire	Act juridic		Observații privitoare la proprietar	
Nume / Denumire	Inițiala tatălui							Prenume	Tip act		Nr. act / data
FISCUTEANU		23.04.1961	judet HUNEDOARA, UAT Hunedoara, loc. Hunedoara, Cod Postal 331145	1/1	202983		Convenție	act notarial	Contract de vânzare cumpărare aut. nr.2489/07.09.2012	BNP AIOANEI VIORICA	bun propriu

3. SARCINI / DEZMEMBRĂMINTE

Titulari		Data nașterii / CUI	Domiciliu / Sediu	Tipul sarcinii sau al dezmembrămintelor dreptului de proprietate	Identif. entitate asociată	Cotă parte	Act juridic	Valoare ipotecă	Tip monedă
Nume / Denumire	Inițiala tatălui								

4. NOTĂRI, PROCESE, INTERDICȚII 5. OBSERVAȚII

Tipul notării	Tip act	Nr. act / data	Emitent	Identificator entitate asociată	Imobil împrejmuit / neimprejmuit	Alte observații
					neimprejmuit	



Copie spre publicare

ANEXA NR. 2 REGISTRUL CADASTRAL AL IMOBILELOR

UAT Hunedoara

Zonă cooperativizată (Co)

Sector cadastral nr. 138

1. DESCRIEREA IMOBILULUI

DATE TEREN										DATE CONSTRUCȚII						
Identificator teren	Adresa imobil	Nr. cadastral	Nr. CF	Suprafața măsurată	Intravilan/ extravilan (I/E)	Nr. top	Nr. tarla	Nr. parcele	Categorie folosință	Suprafața parcele	Identif. construcție	Cod grupă destinație	Suprafața construită	Nr. niveluri	Nr. CF	Constr. cu acte (DA/NU)
202984	judet HUNEDOARA, UAT Hunedoara, Cod postal 331145			2500	E		70	1817/83	A	2500						

2. PROPRIETATEA / POSESIA

Titularul dreptului / posesiei		Data nașterii / CUI	Domiciliu / Sediu	Cota parte	Identif. entitate asociată	Cotă parte teren UI	Mod de dobândire	Act juridic		Observații privitoare la proprietar
Nume / Denumire	Inițiala tatălui	Prenume						Tip act	Nr. act / data	Emitent
MUNTEAN			judet HUNEDOARA, UAT Hunedoara, loc. Hunedoara, Cod Postal 331145	1/1	202984		Reconstituire	act administrativ	13927/84/2 9.05.1996	CJPSDPAT

3. SARCINI / DEZMEMBRĂMINTE

Titular		Data nașterii / CUI	Domiciliu / Sediu	Tipul sarcinii sau al dezmembrămintelor dreptului de proprietate	Cotă parte	Identif entitate asociată	Act juridic		Valoare ipotecă	Tip monedă
Nume / Denumire	Inițiala tatălui	Prenume					Tip act	Nr. act / data	Emitent	

4. NOTĂRI, PROCESE, INTERDICȚII 5. OBSERVAȚII

Tipul notării	Tip act	Nr. act / data	Emitent	Identificator entitate asociată	Imobil impreamuit / neimpreamuit	Alte observații
					neimpreamuit	

Copie spre publicare



ANEXA NR. 2 REGISTRUL CADASTRAL AL IMOBILELOR

Sector cadastral nr. 138

UAT Hunedoara

Zonă cooperativizată (Co)

1. DESCRIEREA IMOBILULUI

DATE TEREN										DATE CONSTRUCȚII						
Identificator teren	Adresa imobil	Nr. cadastral	Nr. CF	Suprafața măsurată	Intravilan/ extravilan (I/E)	Nr. top	Nr. tarla	Nr. parte parcelă	Categorie folosință	Suprafața parcelă	Identif. construcție	Cod grupă destinație	Suprafața construită	Nr. niveluri	Nr. CF	Constr. cu acte (DA/NU)
202985	judet HUNEDOARA, UAT Hunedoara, Cod postal 331145			2500	E		70	1817/84	A	2500						

2. PROPRIETATEA / POSESIA

Titularul dreptului / posesiei			Data nașterii / CUI	Domiciliu / Seciu	Cota parte	Identif. entitate asociată	Cotă parte teren UI	Mod de dobândire	Act juridic		Observații privitoare la proprietar
Nume / Denumire	Inițiala tatălui	Prenume							Tip act	Nr. act / data	
CRACIUN		IOSIF	999999999999999	judet HUNEDOARA, UAT Hunedoara, loc. Hunedoara, Cod Postal 331145	1/1	202985		Reconstituire	act administrativ	1464/49/05 10.1995	CJPSDPAT

3. SARCINI / DEZMEMBRĂMINTE

Titulii			Data nașterii / CUI	Domiciliu / Sediu	Tipul sarcinii sau al dezmembrămintelor dreptului de proprietate	Cotă parte	Identif. entitate asociată	Act juridic		Valoare ipotecă	Tip monedă
Nume / Denumire	Inițiala tatălui	Prenume						Tip act	Nr. act / data		

4. NOTĂRI, PROCESE, INTERDICȚII 5. OBSERVAȚII

Tipul notării	Tip act	Nr. act / data	Emitent	Identificator entitate asociată	Imobil împrejmuit / neimprejmuit	Alte observații
					Imobil împrejmuit / neimprejmuit	
					neimprejmuit	



Copie spre publicare

ANEXA NR. 2 REGISTRUL CADASTRAL AL IMOBILELOR

Sector cadastral nr. 138

UAT Hunedoara

Zonă cooperativizată (Co)

1. DESCRIEREA IMOBILULUI

DATE TEREN						DATE CONSTRUCȚII										
Identificator teren	Adresa imobil	Nr. cadastral	Nr. CF	Suprafața măsurată	Intravilan/extravilan (I/E)	Nr. top	Nr. tarla	Nr. parte	Mod de dobândire	Suprafața parcelă	Identif. construcție	Cod grupă destinație	Suprafața construită	Nr. niveluri	Nr. CF	Constr. cu acte (DA/NU)
202986	judet HUNEDOARA, UAT Hunedoara, Cod postal 331145			1100	E		70	1817/85		1100						

2. PROPRIETATEA / POSESIA


Titularul dreptului / posesiei		Data nașterii / CUI	Domiciliu / Seciu	Cota parte	Identif. entitate asociată	Cotă parte teren UI	Mod de dobândire	Tip act	Nr. act / data	Emitent	Observații privitoare la proprietar
Nume / Denumire	Inițiala tatălui / Prenume										
GROZA	MARIOARA	999999999999999	judet HUNEDOARA, UAT Hunedoara, loc. Hunedoara, Cod Postal 331145	1/1	202986		Reconstituire	act administrativ	86810/188/1/01.07.2003	CJPSDPAT	

3. SARCINI / DEZMEMBRĂMINTE

Titulai		Data nașterii / CUI	Domiciliu / Sediu	Tipul sarcinii sau al dezmembrămintelor dreptului de proprietate	Cotă parte	Identif. entitate asociată	Tip act	Nr. act / data	Emitent	Valoare ipotecă	Tip monedă
Nume / Denumire	Inițiala tatălui / Prenume										

4. NOTĂRI, PROCESE, INTERDICȚII 5. OBSERVAȚII

Tipul notării	Tip act	Nr. act / data	Emitent	Identificator entitate asociată	Imobil impregmuit / neimpregmuit	Alte observații
					Imobil impregmuit / neimpregmuit	
					neimpregmuit	



Copie spre publicare

ANEXA NR. 2 REGISTRUL CADASTRAL AL IMOBILELOR

Sector cadastral nr. 138

UAT Hunedoara

Zonă cooperativizată (Co)

1. DESCRIEREA IMOBILULUI

DATE TEREN							DATE CONSTRUCȚII									
Identificator teren	Adresa imobil	Nr. cadastral	Nr. CF	Suprafața măsurată	Intravilan/extravilan (I/E)	Nr. top	Nr. tarla	Nr. parcelă	Categorie folosință	Suprafața parcelă	Identif. construcție	Cod grupă destinație	Suprafața construită	Nr. niveluri	Nr. CF	Constr. cu acte (DA/NU)
202987	judet HUNEDOARA, UAT Hunedoara, Cod postal 331145			2500	E		70	1817/86	A	2500						

2. PROPRIETATEA / POSESIA

Titularul dreptului / posesiei			Data nașterii / CUI	Domiciliu / Sediul	Cota parte	Identif. entitate asociată	Cotă parte teren UI	Mod de dobândire	Act juridic		Observații privitoare la proprietar
Nume / Denumire	Inițiala tatălui	Prenume							Tip act	Nr. act / data	
BABA		IOSIF	04.12.1939	judet HUNEDOARA, UAT Hunedoara, loc. Hunedoara, str ZLAȘTI nr 150, Cod Postal 331145	1/1	202987		Sucesiune	act notarial	CM 111/23.06.2005	BNP BAIȘAN GABRIELA
BABA		VALERIA	10.03.1945	judet HUNEDOARA, UAT Hunedoara, loc. Hunedoara, str ZLAȘTI, Cod Postal 331145				Sucesiune	act notarial	CM 111/23.06.2005	BNP BAIȘAN GABRIELA

3. SARCINI / DEZMEMBRĂMINTE

Titulari			Data nașterii / CUI	Domiciliu / Sediul	Tipul sarcinii sau al dezmembrămintelor dreptului de proprietate	Cotă parte	Identif. entitate asociată	Act juridic		Valoare ipotecă	Tip monedă
Nume / Denumire	Inițiala tatălui	Prenume						Tip act	Nr. act / data		

4. NOTĂRI, PROCESE, INTERDICȚII 5. OBSERVAȚII

Tipul notării	Tip act	Nr. act / data	Emitent	Identificator entitate asociată	Imobil împrejmuit / neimprejmuit	Alte observații
					imobil împrejmuit	

Copie spre publicare



ANEXA NR. 2 REGISTRUL CADASTRAL AL IMOBILELOR

UAT Hunedoara

Sector cadastral nr. 138

Zonă cooperativizată (Co)

1. DESCRIEREA IMOBILULUI

DATE TEREN					DATE CONSTRUCȚII											
Identificator teren	Adresa imobil	Nr. cadastral	Nr. CF	Suprafața măsurată	Intravilan/ extravilan (I/E)	Nr. top	Nr. tarla	Nr. parcea	Categorie folosință	Suprafața parcea	Identif. construcție	Cod grupă destinație	Suprafața construită	Nr. niveluri	Nr. CF	Constr. cu acte (DA/NU)
202988	judet HUNEDOARA, UAT Hunedoara, Cod postal 331145			1600	E		70	1817/87	A	1600						

2. PROPRIETATEA / POSESIA

Titularul dreptului / posesiei			Data nașterii / CUI	Domiciliu / Sediul	Cota parte	Identif. entitate asociată	Cotă parte teren UI	Mod de dobândire	Act juridic		Observații privitoare la proprietar
Nume / Denumire	Inițiala tatălui	Prenume							Tip act	Nr. act / data	
IONESCU		AGAFȚIA	99999999999999	judet HUNEDOARA, UAT Hunedoara, loc. Hunedoara, Cod Postal 331145	1/1	202988		Reconstituire	act administrativ	21069/80/2 7.07.1998	C.JPSDPAT
TĂRLEA		VICTORIA	99999999999999	judet HUNEDOARA, UAT Hunedoara, loc. Hunedoara, Cod Postal 331145				Reconstituire	act administrativ	21069/80/2 7.07.1998	C.JPSDPAT
MAIER		CORNELIA	99999999999999	judet HUNEDOARA, UAT Hunedoara, loc. Hunedoara, Cod Postal 331145				Reconstituire	act administrativ	21069/80/2 7.07.1998	C.JPSDPAT

3. SARCINI / DEZMEMBRĂMINTE

Titular			Data nașterii / CUI	Domiciliu / Sediul	Tipul sarcinii sau al dezmembrămintelor dreptului de proprietate	Cotă parte	Identif. entitate asociată	Act juridic		Valoarea ipotecă	Tip moneda
Nume / Denumire	Inițiala tatălui	Prenume						Tip act	Nr. act / data		

4. NOTĂRI, PROCESE, INTERDICȚII 5. OBSERVAȚII

Tipul notării	Tip act	Nr. act / data	Emitent	Identificator entitate asociată	Imobil împrejmuit / neimprejmuit	Imobil contestat / necontestat	Alte observații
					neimprejmuit		



Copie spre publicare

ANEXA NR. 2 REGISTRUL CADASTRAL AL IMOBILELOR

Sector cadastral nr. 138

UAT Hunedoara

Zonă cooperativizată (Co)

1. DESCRIEREA IMOBILULUI

DATE TEREN						DATE CONSTRUCȚII										
Identificator teren	Adresa imobil	Nr. cadastral	Nr. CF	Suprafața măsurată	Intravilan/extravilan (I/E)	Nr. top	Nr. tarla	Nr. parcelă	Categorie folosință	Suprafața parcelă	Identif. construcție	Cod grupă destinație	Suprafața construită	Nr. niveluri	Nr. CF	Constr. cu acte (DA/NU)
202990	judet HUNEDOARA, UAT Hunedoara, Cod postal 331145			2500	E		70	1817/89	A	2500						

2. PROPRIETATEA / POSESIA


Titularul dreptului / posesiei			Data nașterii / CUI	Domiciliu / Sediu	Cota parte	Identif. entitate asociată	Cotă parte teren UI	Mod de dobândire	Act juridic		Observații privitoare la proprietar
Nume / Denumire	Inițiala tatălui	Prenume							Tip act	Nr. act / data	
SIMERIA		GHEORGHE	999999999999999	judet HUNEDOARA, UAT Hunedoara, loc. Hunedoara, Cod Postal 331145	1/1	202990		Reconstituire	act administrativ	13927/75/2 9.05.1996	C.JPSDPAT

3. SARCINI / DEZMEMBRĂMINTE

Titlul			Data nașterii / CUI	Domiciliu / Sediu	Tipul sarcinii sau al dezmembrămintelor dreptului de proprietate	Cotă parte	Identif. entitate asociată	Act juridic		Valoare ipotecă	Tip monedă
Nume / Denumire	Inițiala tatălui	Prenume						Tip act	Nr. act / data		

4. NOTĂRI, PROCESE, INTERDICȚII 5. OBSERVAȚII

Tipul notării	Tip act	Nr. act / data	Emitent	Identificator entitate asociată	Imobil împrejmuit / neimprejmuit	Alte observații
					Imobil împrejmuit / neimprejmuit	
					neimprejmuit	



Copie spre publicare

ANEXA NR. 2 REGISTRUL CADASTRAL AL IMOBILELOR

Sector cadastral nr. 138

UAT Hunedoara

Zonă cooperativizată (Co)

1. DESCRIEREA IMOBILULUI

DATE TEREN										DATE CONSTRUCȚII							
Identificator teren	Adresa imobil	Nr. cadastral	Nr. CF	Suprafața măsurată	Intravilan/ extravilan (I/E)	Nr. top	Nr. tarla	Nr. parte teren UI	Mod de dobândire	Tip act	Act juridic	Tip act	Nr. act / data	Emitent	Nr. niveluri	Nr. CF	Constr. cu acte (DANU)
202991	judet HUNEDOARA, UAT Hunedoara, Cod postal 331145	71463	71463	3000	E		70	1817/90	A	3000							

2. PROPRIETATEA / POSESIA

Titularul dreptului / posesiei		Data nașterii / CUI	Domiciliu / Sediul	Cota parte	Identif. entitate asociată	Cotă parte teren UI	Mod de dobândire	Tip act	Act juridic	Observații privitoare la proprietar
Nume / Denumire	Inițiala tatălui / Prenume									
RĂDOS	VIOLETA-GABRIELA	02.12.1978	judet HUNEDOARA, JAT Hunedoara, loc. Hunedoara str AVRAMI IANCU nr.2, Cod Postal 331145, bloc H2, ap. 14	1/1	202991		Conventie	act notarial	CONTRACT DE DONATIE IMOBILIAR A AUT674/07.	AIOANEI LAVINIA
RĂDOS	VASILE	06.06.1976	judet HUNEDOARA, JAT Hunedoara, loc. Hunedoara str AVRAMI IANCU nr.2, Cod Postal 331145, bloc H2, ap. 14				Conventie	act notarial	CONTRACT DE DONATIE IMOBILIAR A	AIOANEI LAVINIA

AUT674/07.

3. SARCINI / DEZMEMBRĂMINTE

Titular		Data nașterii / CUI	Domiciliu / Sediul	Tipul sarcinii sau al dezmembrămintelor dreptului de proprietate	Cotă parte	Identif. entitate asociată	Act juridic	Valoare ipotecă	Tip monecă
Nume / Denumire	Inițiala tatălui / Prenume								

4. NOTĂRI, PROCESE, INTERDICȚII 5. OBSERVAȚII

Se infiinteaza cartea funciara 71463 Hunedoara, nr. cadastral 71463	act administrativ	data TP nr. 13927 /95/29.05	CJPSDPAT	202991	neimprejmuit	
--	----------------------	--------------------------------------	----------	--------	--------------	--

.1996

Pagina nr. 126

Inregistrare sistematica UAT Hunedoara

Copie spre publicare



[Handwritten signature]

ANEXA NR. 2 REGISTRUL CADASTRAL AL IMOBILELOR

Sector cadastral nr. 138

UAT Hunedoara

Zonă cooperativizată (Co)

1. DESCRIEREA IMOBILULUI

DATE TEREN										DATE CONSTRUCȚII						
Identificator teren	Adresa imobil	Nr. cadastral	Nr. CF	Suprafața măsurată	Intravilan/ extravilan (I/E)	Nr. top	Nr. tarla	Nr. parcelă	Categorie folosință	Suprafața parcelă	Identif. construcție	Cod grupă destinație	Suprafața construită	Nr. niveluri	Nr. CF	Constr. cu acte (DA/NU)
202992	judet HUNEDOARA, UAT Hunedoara, Cod postal 331145			920	E		72	1817/66	A	920						

2. PROPRIETATEA / POSESIA


Titularul dreptului / posesiei			Act juridic		Observații privitoare la proprietar
Nume / Denumire	Inițiala tatălui	Prenume	Tip act	Nr. act / data	
SCURT		LIDIA	act administrativ	1464/26/18.07.1995	CJPSDPAT

3. SARCINI / DEZMEMBRĂMINTE

Titular		Act juridic		Valoare ipotecă	Tip monedă
Nume / Denumire	Prenume	Tip act	Nr. act / data		

4. NOTĂRI, PROCESE, INTERDICȚII 5. OBSERVAȚII

Tipul notării	Tip act	Nr. act / data	Emitent	Identificator entitate asociată	Imobil împrejmuț / neîmprejmuț	Alte observații
					Imobil împrejmuț / neîmprejmuț	



Copie spre publicare

ANEXA NR. 2 REGISTRUL CADASTRAL AL IMOBILELOR

Sector cadastral nr. 138

UAT Hunedoara

Zonă cooperativizată (Co)

1. DESCRIEREA IMOBILULUI

DATE TEREN										DATE CONSTRUCȚII						
Identificator teren	Adresa imobil	Nr. cadastral	Nr. CF	Suprafața măsurată	Intravilan/extravilan (I/E)	Nr. top	Nr. tarla	Nr. parcelă	Categorie folosință	Suprafața parcelă	Identif. construcție	Cod grupă destinație	Suprafața construită	Nr. niveluri	Nr. CF	Constr. cu acte (DA/NU)
202993	judet HUNEDOARA, UAT Hunedoara, Cod postal 331145 (EXTRAVILAN ZLASTI)	72419	72419	1400	E		70	1817/67	A	1400						

2. PROPRIETATEA / POSESIA

Titularul dreptului / posesiei			Data nașterii / CUI	Domiciliu / Sediul	Cota parte	Identif. entitate asociată	Cotă parte teren UJ	Mod de dobândire	Act juridic			Observații privitoare la proprietar
Nume / Denumire	Inițiala tatălui	Prenume							Tip act	Nr. act / data	Emitent	
FISCUTEANU		DANUȚ-GHEORGHE	23.04.1961	judet HUNEDOARA, UAT Hunedoara, loc. Hunedoara, str ZLAȘTI nr 42, Cod Postal 331145	1/1	202993		Convenție	act notarial	CONTRAC T DE DONATIE IMOBILIAR A	AIOANEI LAVINIA	bun propriu

AUT.3010/2

3. SARCINI / DEZMEMBRĂMINTE

Titular			Data nașterii / CUI	Domiciliu / Sediul	Tipul sarcinii sau al dezmembrămintelor dreptului de proprietate	Cotă parte	Identif. entitate asociată	Act juridic			Valoare ipotecă	Tip monedă
Nume / Denumire	Inițiala tatălui	Prenume						Tip act	Nr. act / data	Emitent		

4. NOTĂRI, PROCESE, INTERDICȚII 5. OBSERVAȚII

tipul notarii	tip act	data	criminel	asociată	neîmprejmuit	inimobil contestat / necontestat	alte observatii
Se infinteaza cartea funciara nr.72419Hunedoara cu numar cadastral 72419	inscris sub semnatura privata	TITLU PROPRI ETATE NR. 1464/60	C-JPSDPAT	202993	neîmprejmuit		

PAG.1,

Pagina nr. 128

Inregistrare sistematica UAT Hunedoara

Copie spre publicare



ANEXA NR. 2 REGISTRUL CADASTRAL AL IMOBILELOR

UAT Hunedoara

Zonă cooperativizată (Co)

1. DESCRIEREA IMOBILULUI

DATE TEREN										DATE CONSTRUCȚII						
Identificator teren	Adresa imobil	Nr. cadastral	Nr. CF	Suprafața măsurată	Intravilan/ extravilan (I/E)	Nr. top	Nr. tarla	Nr. parcelă	Categorie folosință	Suprafața parcelă	Identif. construcție	Cod grupă destinație	Suprafața construită	Nr. niveluri	Nr. CF	Constr. cu acte (DA/NU)
202994	judet HUNEDOARA, UAT Hunedoara, Cod postal 331145			1035	E	70		1817/68	A	1035						

2. PROPRIETATEA / POSESIA

Titularul dreptului / posesiei			Act juridic		Observații privitoare la proprietar	
Nume / Denumire	Inițiala tatălui	Prenume	Tip act	Nr. act / data	Emitent	
JIPESCU		GELU PAUL	act administrativ	86810/368/ 26.04.2004	CJPSDPAT	


3. SARCINI / DEZMEMBRĂMINTE

Titular		Act juridic		Valoare ipotecă		Tip monedă	
Nume / Denumire	Inițiala tatălui	Tipul sarcinii sau al dezmembrămintelor dreptului de proprietate	Cotă parte	Identif. entitate asociată	Cotă parte	Tip act	Nr. act / data

4. NOTĂRI, PROCESE, INTERDICȚII 5. OBSERVAȚII

Tipul notării	Tip act	Nr. act / data	Emitent	Identificator entitate asociată	Imobil impreamuit / neimpreamuit	Alte observații
					neimpreamuit	

Copie spre publicare



ANEXA NR. 2 REGISTRUL CADASTRAL AL IMOBILELOR

Sector cadastral nr. 138

UAT Hunedoara

Zonă cooperativizată (Co)

1. DESCRIEREA IMOBILULUI

DATE TEREN						DATE CONSTRUCȚII										
Identificator teren	Adresa imobil	Nr. cadastral	Nr. CF	Suprafața măsurată	Intravilan/ extravilan (I/E)	Nr. top	Nr. tarla	Nr. parcelă	Categorie folosință	Suprafața parcelă	Identif. construcție	Cod grupă destinație	Suprafața construită	Nr. niveluri	Nr. CF	Constr. cu acte (DA/NU)
202995	judet HUNEDOARA, UAT Hunedoara, Cod postal 331145			4000	E		70	1817/69	A	4000						

2. PROPRIETATEA / POSESIA

Titularul dreptului / posesiei				Domiciliu / Sediu	Cota parte	Identif. entitate asociată	Cotă parte teren UI	Mod de dobândire	Act juridic			Observații privitoare la proprietar
Nume / Denumire	Inițiala tatălui	Prenume	Data nașterii / CUI						Tip act	Nr. act / data	Emitent	
MUNICIPIUL HUNEDOARA-La Dispoziția			2127028	judet HUNEDOARA, UAT Hunedoara, loc. Hunedoara, Cod Postal 331145	1/1	202995		Lege	act normativ	7/13.03.1996	GUVERNUL ROMANIEI	

Comisia Locale

3. SARCINI / DEZMEMBRĂMINTE

Titular		Data nașterii / CUI	Domiciliu / Sediu	Tipul sarcinii sau al dezmembrămintelor dreptului de proprietate	Cotă parte	Identif. entitate asociată	Act juridic			Valoare ipotecă	Tip monedă	
Nume / Denumire	Inițiala tatălui						Tip act	Nr. act / data	Emitent			

4. NOTĂRI, PROCESE, INTERDICȚII 5. OBSERVAȚII

Tipul notării	Tip act	Nr. act / data	Emitent	Identificator entitate asociată	Imobil împrejmuit / neimprejmuit	Alte observații
					Imobil împrejmuit / neimprejmuit	

Copie spre publicare



ANEXA NR. 2 REGISTRUL CADASTRAL AL IMOBILELOR

Sector cadastral nr. 138

UAT Hunedoara

Zonă cooperativizată (Co)

1. DESCRIEREA IMOBILULUI

DATE TEREN					DATE CONSTRUCȚII											
Identificator teren	Adresa imobil	Nr. cadastral	Nr. CF	Suprafața măsurată	Intravilan/ extravilan (I/E)	Nr. top	Nr. tarla	Nr. parcelă	Categorie folosință	Suprafața parcelă	Identif. construcție	Cod grupă destinație	Suprafața construită	Nr. niveluri	Nr. CF	Constr. cu acte (DA/NU)
202996	judet HUNEDOARA, UAT Hunedoara, Cod postal 331145			2990	E		70	1817/70	A	2990						

2. PROPRIETATEA / POSESIA

Titularul dreptului / posesiei		Data nașterii / CUI	Domiciliu / Sediu	Cota parte	Identif. entitate asociată	Cotă parte teren UI	Mod de dobândire	Act juridic		Observații privitoare la proprietar
Nume / Denumire	Inițiala tatălui	Prenume						Tip act	Nr. act / data	Emitent
RADOS		MARIA	judet HUNEDOARA, UAT Hunedoara, loc. Hunedoara, Cod Postal 331145	1/1	202996		Reconstituire	act administrativ	1464/62/27 10.1995	C.JPSDPAT

3. SARCINI / DEZMEMBRĂMINTE

Titular		Data nașterii / CUI	Domiciliu / Sediu	Tipul sarcinii sau al dezmembrămintelor dreptului de proprietate	Cotă parte	Identif. entitate asociată	Act juridic	Valoare ipotecă	Tip monedă
Nume / Denumire	Inițiala tatălui	Prenume					Nr. act / data	Emitent	

4. NOTĂRI, PROCESE, INTERDICȚII 5. OBSERVAȚII

Tipul notării	Tip act	Nr. act / data	Emitent	Identificator entitate asociată	Imobil împrejmuit / neimprejmuit	Alte observații
					neimprejmuit	

Copie spre publicare



ANEXA NR. 2 REGISTRUL CADASTRAL AL IMOBILELOR

Sector cadastral nr. 138

UAT Hunedoara

Zonă cooperativizată (Co)

1. DESCRIEREA IMOBILULUI

DATE TEREN							DATE CONSTRUCȚII									
Identificator teren	Adresa imobil	Nr. cadastral	Nr. CF	Suprafața măsurată	Intravilan/ extravilan (I/E)	Nr. top	Nr. tarla	Nr. parcelă	Categorie folosință	Suprafața parcelă	Identif. construcție	Cod grupă destinație	Suprafața construită	Nr. niveluri	Nr. CF	Constr. cu acte (DA/NU)
202997	judet HUNEDOARA, UAT Hunedoara, Cod postal 331145 (CARTIER ZLASTI)	64806	64806	1311	E		70	1817/71 /1	A	1311						

2. PROPRIETATEA / POSESIA

Titularul dreptului / posesiei		Data nașterii / CUI	Domiciliu / Sediu	Cota parte	Identif. entitate asociată	Cotă parte teren UI	Mod de dobândire	Act juridic		Observații privitoare la proprietar						
Nume / Denumire	Inițiala tatălui							Prenume	Tip act		Nr. act / data	Emitent				
FISCUTEANU		23.04.1961	judet HUNEDOARA, UAT Hunedoara, loc. Hunedoara, Cod Postal 331145	1/1	202997		Convenție	act notarial	Contract de vânzare cumparare aut. nr.2489/07.09.2012	BNP AIOANEI VIORICA						bun propriu

3. SARCINI / DEZMEMBRĂMINTE

Titulari		Data nașterii / CUI	Domiciliu / Sediu	Tipul sarcinii sau al dezmembrămintelor dreptului de proprietate	Cotă parte	Identif. entitate asociată	Act juridic		Valoare ipotecă	Tip monedă
Nume / Denumire	Inițiala tatălui						Prenume	Tip act		

4. NOTĂRI, PROCESE, INTERDICȚII 5. OBSERVAȚII

Tipul notării	Tip act	Nr. act / data	Emitent	Identificator entitate asociată	Imobil împrejmuit / neimprejmuit	Alte observații
					Imobil împrejmuit / neimprejmuit	
					neimprejmuit	

Copie spre publicare



ANEXA NR. 2 REGISTRUL CADASTRAL AL IMOBILELOR

Sector cadastral nr. 138

UAT Hunedoara

Zonă cooperativizată (Co)

1. DESCRIEREA IMOBILULUI

DATE TEREN						DATE CONSTRUCȚII										
Identificator teren	Adresa imobil	Nr. cadastral	Nr. CF	Suprafața măsurată	intravilan/ extravilan (I/E)	Nr. top	Nr. tarla	Nr. parcele	Categorie folosință	Suprafața parcele	Identif. construcție	Cod grupă destinație	Suprafața construită	Nr. niveluri	Nr. CF	Constr. cu acte (DA/NU)
202998	judet HUNEDOARA, UAT Hunedoara, Cod postal 331145			1000	E		70	181771 /2	A	1000						

2. PROPRIETATEA / POSESIA

Titularul dreptului / posesiei			Data nașterii / CUI	Domiciliu / Sediu	Cota parte	Identif. entitate asociată	Cotă parte teren UI	Mod de dobândire	Act juridic		Observații privitoare la proprietar
Nume / Denumire	Inițiala tatălui	Prenume							Tip act	Nr. act / data	
GALDAU		OLIMPIA	999999999999999	judet HUNEDOARA, UAT Hunedoara, loc. Hunedoara, Cod Postal 331145	1/1	202998		Reconstituire	act administrativ	1464/43/14 09.1995	C.JPSDPAT

3. SARCINI / DEZMEMBRĂMINTE

Titular			Data nașterii / CUI	Domiciliu / Sediu	Tipul sarcinii sau al dezmembrămintelor dreptului de proprietate	Cotă parte	Identif. entitate asociată	Act juridic		Valoare ipotecă	Tip monedă
Nume / Denumire	Inițiala tatălui	Prenume						Tip act	Nr. act / data		

4. NOTĂRI, PROCESE, INTERDICȚII 5. OBSERVAȚII

Tipul notării	Tip act	Nr. act / data	Emitent	Identificator entitate asociată	Imobil împrejmuit / neimprejmuit	Alte observații
					Imobil împrejmuit / neimprejmuit	

Copie spre publicare



ANEXA NR. 2 REGISTRUL CADASTRAL AL IMOBILELOR

Sector cadastral nr. 138

UAT Hunedoara

Zonă cooperativizată (Co)

1. DESCRIEREA IMOBILULUI

DATE TEREN						DATE CONSTRUCȚII									
Identificator teren	Adresa imobil	Nr. cadastral	Nr. CF	Suprafața măsurată	Intravilan/extravilan (I/E)	Nr. top	Nr. tarla	Nr. parte teren UI	Mod de dobândire	Identif. construcție	Cod grupă destinație	Suprafața construită	Nr. niveluri	Nr. CF	Constr. cu acte (DA/NU)
202999	judet HUNEDOARA, UAT Hunedoara, Cod postal 331145			4500	E		72	1817/72	A			4500			

2. PROPRIETATEA / POSESIA


Titularul dreptului / posesiei			Data nașterii / CUI	Domiciliu / Sediu	Cota parte	Identif. entitate asociată	Cotă parte teren UI	Mod de dobândire	Act juridic		Observații privitoare la proprietar
Nume / Denumire	Inițiala tatălui	Prenume							Tip act	Nr. act / data	
HENZEL		MARGARETA	999999999999999	judet HUNEDOARA, UAT Hunedoara, loc. Hunedoara, Cod Postal 331145	1/1	202999		Reconstituire	act administrativ	21069/19/06.10.1995	CJPSDPAT

3. SARCINI / DEZMEMBRĂMINTE

Titular			Data nașterii / CUI	Domiciliu / Sediu	Tipul sarcinii sau al dezmembrămintelor dreptului de proprietate	Cotă parte	Identif. entitate asociată	Act juridic		Valoare ipotecă	Tip monedă
Nume / Denumire	Inițiala tatălui	Prenume						Tip act	Nr. act / data		

4. NOTĂRI, PROCESE, INTERDICȚII 5. OBSERVAȚII

Tipul notării	Tip act	Nr. act / data	Emitent	Identificator entitate asociată	Imobil împrejmuit / neimprejmuit	Alte observații
					Imobil împrejmuit / neimprejmuit	



Copie spre publicare

ANEXA NR. 2 REGISTRUL CADASTRAL AL IMOBILELOR

Sector cadastral nr. 138

UAT Hunedoara

Zonă cooperativizată (Co)

1. DESCRIEREA IMOBILULUI

DATE TEREN						DATE CONSTRUCȚII										
Identificator teren	Adresa imobil	Nr. cadastral	Nr. CF	Suprafața măsurată	Intravilan/ extravilan (I/E)	Nr. top	Nr. tarla	Nr. parcelă	Categorie folosință	Suprafața parcelă	Identif. construcție	Cod grupă destinație	Suprafața construită	Nr. niveluri	Nr. CF	Constr. cu acte (DA/NU)
203000	judet HUNEDOARA, UAT Hunedoara, Cod postal 331145			4300	E		70	181773	A	4300						

2. PROPRIETATEA / POSESIA

Titularul dreptului / posesiei			Data nașterii / CUI	Domiciliu / Sediu	Cota parte	Identif. entitate asociată	Cotă parte teren UII	Mod de dobândire	Act juridic		Observații privitoare la proprietar
Nume / Denumire	Inițiala tatălui	Prenume							Tip act	Nr. act / data	
CRĂCIUN		GHEORGHE	999999999999999	judet HUNEDOARA, UAT Hunedoara, loc. Hunedoara, Cod Postal 331145	1/1	203000		Reconstituire	act administrativ	21069/57/1 3.05.1996	C.JPSDPAT

3. SARCINI / DEZMEMBRĂMINTE

Titular		Data nașterii / CUI	Domiciliu / Sediu	Tipul sarcinii sau al dezmembrămintelor dreptului de proprietate	Cotă parte	Identif. entitate asociată	Act juridic		Valoare ipotecă	Tip monedă
Nume / Denumire	Prenume						Tip act	Nr. act / data		

4. NOTĂRI, PROCESE, INTERDICȚII 5. OBSERVAȚII

Tipul notării	Tip act	Nr. act / data	Emitent	Identificator entitate asociată	Imobil împrejmuit / neimprejmuit	Alte observații
					Imobil împrejmuit / neimprejmuit	



Copie spre publicare

ANEXA NR. 2 REGISTRUL CADASTRAL AL IMOBILELOR

Sector cadastral nr. 138

UAT Hunedoara

Zonă cooperativizată (Co)

1. DESCRIEREA IMOBILULUI

DATE TEREN										DATE CONSTRUCȚII						
Identificator teren	Adresa imobil	Nr. cadastral	Nr. CF	Suprafața măsurată	Intravilan/ extravilan (I/E)	Nr. top	Nr. tarla	Nr. parcellă	Categorie folosință	Suprafața parcelă	Identif. construcție	Cod grupă destinație	Suprafața construită	Nr. niveluri	Nr. CF	Constr. cu acte (DA/NU)
203001	judet HUNEDOARA, UAT Hunedoara, Cod postal 331145			1260	E		70	181792	A	1260						

2. PROPRIETATEA / POSESIA

Titularul dreptului / posesiei			Act juridic			Observații privitoare la proprietar									
Nume / Denumire	Inițiala tatălui	Prenume	Data nașterii / CUI	Domiciliu / Sediul	Cota parte	Identif. entitate asociată	Cotă parte teren UII								
								Tip act	Nr. act / data	Emitent					
ANDRAȘESC		VICTOR	99999999999999	judet HUNEDOARA, UAT Hunedoara, loc. Hunedoara, Cod Postal 331145	1/1	203001									
								act administrativ	42882/52/1 8.11.1996	CJPSDPAT					

3. SARCINI / DEZMEMBRĂMINTE

Titular		Tipul sarcinii sau al dezmembrămintelor dreptului de proprietate		Act juridic		Valoare ipotecă		Tip monedă	
Nume / Denumire	Inițiala tatălui	Prenume	Data nașterii / CUI	Domiciliu / Sediul	Identif. entitate asociată	Cotă parte	Tip act	Nr. act / data	Emitent

4. NOTĂRI, PROCESE, INTERDICȚII 5. OBSERVAȚII

Tipul notării	Tip act	Nr. act / data	Emitent	Identificator entitate asociată	Imobil împrejmuit / neimprejmuit	Alte observații
					Imobil împrejmuit / neimprejmuit	
					neimprejmuit	



Copie spre publicare

ANEXA NR. 2 REGISTRUL CADASTRAL AL IMOBILELOR

UAT Hunedoara

Sector cadastral nr. 138

Zonă cooperativizată (Co)

1. DESCRIEREA IMOBILULUI

DATE TEREN										DATE CONSTRUCȚII						
Identificator teren	Adresa imobil	Nr. cadastral	Nr. CF	Suprafața măsurată	Intravilan/ extravilan (I/E)	Nr. top	Nr. tarla	Nr. parcellă	Categorie folosință	Suprafața parcellă	Identif. construcție	Cod grupă destinație	Suprafața construită	Nr. niveluri	Nr. CF	Constr. cu acte (DA/NU)
203002	judet HUNEDOARA, UAT Hunedoara, Cod postal 331145			2500	E		70	181793	A	2500						

2. PROPRIETATEA / POSESIA

Titularul dreptului / posesiei		Data nașterii / CUI	Domiciliu / Sediu	Cota parte	Identif. entitate asociată	Cotă parte teren UI	Mod de dobândire	Act juridic			Observații privitoare la proprietar
Nume / Denumire	Inițiala tatălui							Prenume	Tip act	Nr. act / data	
MUNICIPIUL HUNEDOARA-La Dispoziția		2127028	judet HUNEDOARA, UAT Hunedoara, loc. Hunedoara, Cod Postal 331145	1/1	203002		Lege	act normativ	7/13.03.1996	GUVERNUL ROMÂNIEI	

Comisiei Locale

3. SARCINI / DEZMEMBRĂMINTE

Titular		Data nașterii / CUI	Domiciliu / Sediu	Tipul sarcinii sau al dezmembrămintelor dreptului de proprietate	Identif. entitate asociată	Cotă parte	Act juridic		Valoare ipotecă	Tip monedă
Nume / Denumire	Inițiala tatălui						Prenume	Tip act		

4. NOTĂRI, PROCESE, INTERDICȚII 5. OBSERVAȚII

Tipul notării	Tip act	Nr. act / data	Emitent	Identificator entitate asociată	Imobil imprijmuit / neimprijmuit	Alte observații
					Imobil imprijmuit / neimprijmuit	

Copie spre publicare



ANEXA NR. 2 REGISTRUL CADASTRAL AL IMOBILELOR

Sector cadastral nr. 138

UAT Hunedoara

Zonă cooperativizată (Co)

1. DESCRIEREA IMOBILULUI

DATE TEREN						DATE CONSTRUCȚII										
Identificator teren	Adresa imobil	Nr. cadastral	Nr. CF	Suprafața măsurată	Intravilan/ extravilan (I/E)	Nr. top	Nr. tarla	Nr. parte teren UJ	Mod de dobândire	Suprafața parcelei	Identif. construcție	Cod grupă destinație	Suprafața construită	Nr. niveluri	Nr. CF	Constr. cu acte (DA/NU)
203003	Județ HUNEDOARA, UAT Hunedoara, Cod postal 331145	71462	71462	500	E		70	1817/94	A	500						

2. PROPRIETATEA / POSESIA

Titularul dreptului / posesiei		Data nașterii / CUI	Domiciliu / Sediu	Cota parte	Identif. entitate asociată	Cotă parte teren UJ	Mod de dobândire	Act juridic			Observații privitoare la proprietar	
Nume / Denumire	Inițiala tatălui							Prenume	Tip act	Nr. act / data		Emitent
RĂDOS	VIOLETA-GABRIELA	02.12.1973	Județ HUNEDOARA, UAT Hunedoara, loc. Hunedoara, str. AVRAM IANCU nr.2, Cod Postal 331145, bloc H2, ap. 14	1/1	203003		Conventie	act notarial	CONTRACT DE DONATIE IMOBILIAR A AUT.674/07	AIOANEI LAVINIA		
RĂDOS	VASILE	06.06.1975	Județ HUNEDOARA, UAT Hunedoara, loc. Hunedoara, str. AVRAM IANCU nr.2, Cod Postal 331145, bloc H2, ap. 14				Conventie	act notarial	CONTRACT DE DONATIE IMOBILIAR A	AIOANEI LAVINIA		bun comun

AUT.674/07

3. SARCINI / DEZMEMBRĂMINTE

Titular		Data nașterii / CUI	Domiciliu / Sediu	Tipul sarcinii sau al dezmembrămintelor dreptului de proprietate	Identif. entitate asociată	Act juridic		Valoare ipotecă	Tip monedă
Nume / Denumire	Inițiala tatălui					Prenume	Tip act		

4. NOTĂRI, PROCESE, INTERDICȚII 5. OBSERVAȚII

				neimprijmuit					
Se infiinteaza Cartea funciara 71462 Hunedoara,nr.cadastral 71462	act administrativ	TP nr.13927 /95/29.05	cipsdpat	203003	neimprijmuit				

.1996

Pagina nr. 138

Inregistrare sistematica UAT Hunedoara

Copie spre publicare



ANEXA NR. 2 REGISTRUL CADASTRAL AL IMOBILELOR

Sector cadastral nr. 138

UAT Hunedoara

Zonă cooperativizată (Co)

1. DESCRIEREA IMOBILULUI

DATE TEREN							DATE CONSTRUCȚII									
Identificator teren	Adresa imobil	Nr. cadastral	Nr. CF	Suprafața măsurată	Intravilan/ extravilan (I/E)	Nr. top	Nr. tarla	Nr. parte teren UJ	Mod de dobândire	Suprafața parcelă	Identif. construcție	Cod grupă destinație	Suprafața construită	Nr. niveluri	Nr. CF	Constr. cu acte (DANU)
203004	judet HUNEDOARA, UAT Hunedoara, Cod postal 331145			2400	E		70	1817/95	A	2400						

2. PROPRIETATEA / POSESIA

Titularul dreptului / posesiei			Act juridic		Observații privitoare la proprietar
Nume / Denumire	Inițială tatălui	Prenume	Tip act	Nr. act / data	
VOINA		IOAN	act administrativ	13984/13/0 5.02.1999	CJPSDPAT

3. SARCINI / DEZMEMBRĂMINTE

Titular		Act juridic		Valoare ipotecă	Tip monedă
Nume / Denumire	Prenume	Tip act	Nr. act / data		

4. NOTĂRI, PROCESE, INTERDICȚII 5. OBSERVAȚII

Tipul notării	Tip act	Nr. act / data	Emitent	Identificator entitate asociată	Imobil împrejmuit / neimprejmuit	Alte observații
					Imobil împrejmuit / neimprejmuit	



Copie spre publicare

ANEXA NR. 2 REGISTRUL CADASTRAL AL IMOBILELOR

Sector cadastral nr. 138

UAT Hunedoara

Zonă cooperativizată (Co)

1. DESCRIEREA IMOBILULUI

DATE TEREN										DATE CONSTRUCȚII							
Identificator teren	Adresa imobil	Nr. cadastral	Nr. CF	Suprafața măsurată	Intravilan/ extravilan (I/E)	Nr. top	Nr. tarla	Cotă parte teren UI	Mod de dobândire	Identif. construcție	Suprafața parcelă	Identif. construcție	Cod grupă destinație	Suprafața construită	Nr. niveluri	Nr. CF	Constr. cu acte (DA/NU)
203005	judet HUNEDOARA, UAT Hunedoara, Cod postal 331145	71505	71505	3300	E		70	181796	A		3300						

2. PROPRIETATEA / POSESIA

Titularul dreptului / posesiei			Act juridic		Observații privitoare la proprietar						
Nume / Denumire	Inițiala tatălui	Prenume	Data nașterii / CUI	Domiciliu / Sediu	Identif. entitate asociată	Cotă parte teren UI	Mod de dobândire	Tip act	Nr. act / data	Emitent	
FISCUTEANU		DANUȚ-GHEORGHE	23.04.1961	judet HUNEDOARA, UAT Hunedoara, loc. Hunedoara, str ZLAȘTI nr 42, Cod Postal 331145	203005	1/1	Convenție	act notarial	CONTRACT DE DONATIE IMOBILIAR A	HICA ROXANA TEREZA	bun propriu

AUT.560/02

3. SARCINI / DEZMEMBRĂMINTE

Titular		Act juridic		Valoare ipotecă		Tip monedă	
Nume / Denumire	Inițiala tatălui	Prenume	Data nașterii / CUI	Domiciliu / Sediu	Identif. entitate asociată	Cotă parte	Tip sarcinii sau al dezmembrămintelor dreptului de proprietate

4. NOTĂRI, PROCESE, INTERDICȚII 5. OBSERVAȚII

Tipul notării	Tip act		Imobil contestat / necontestat		Alte observații	
	Nr. act / data	Emitent	Identificator entitate asociată	Imobil împrejmuit / neimprejmuit	neimprejmuit	
Se infinteaza cartea funciara nr.71505Hunedoara cu numar cadastral 71505.	TP.1464/43/14.09.1995	CJPSDPAT	203005	neimprejmuit		



Copie spre publicare

ANEXA NR. 2 REGISTRUL CADASTRAL AL IMOBILELOR

UAT Hunedoara

Zonă cooperativizată (Co)

1. DESCRIEREA IMOBILULUI

DATE TEREN							DATE CONSTRUCȚII										
Identificator teren	Adresa imobil	Nr. cadastral	Nr. CF	Suprafața măsurată	Intravilan/ extravilan (I/E)	Nr. top	Nr. tarla	Nr. parte	Mod de dobândire	Identif. entitate asociată	Cota parte	Identif. construcție	Suprafața parcelă	Suprafața construită	Nr. niveluri	Nr. CF	Constr. cu acte (DA/NU)
203006	judet HUNEDOARA, UAT Hunedoara, Cod postal 331145			3500	E		70	1821	A				3500				

2. PROPRIETATEA / POSESIA

Titularul dreptului / posesiei			Act juridic		Observații privitoare la proprietar	
Nume / Denumire	Inițiala tatălui	Prenume	Tip act	Nr. act / data	Mod de dobândire	Tip act
MUNICIPIUL HUNEDOARA-La Dispoziția			act normativ	LEGE 7/13.03.1996	Lege	act normativ
						PARLAMENTUL ROMÂNIEI

Comisiei Locale


3. SARCINI / DEZMEMBRĂMINTE

Titular		Act juridic		Valoare ipotecă		Tip monedă	
Nume / Denumire	Inițiala tatălui	Tipul sarcinii sau al dezmembrămintelor dreptului de proprietate	Identif. entitate asociată	Tip act	Nr. act / data	Emitent	

4. NOTĂRI, PROCESE, INTERDICȚII 5. OBSERVAȚII

Tipul notării	Tip act	Nr. act / data	Emitent	Identificator entitate asociată	Imobil imprijmuit / neimprijmuit	Alte observații
					Imobil contestat / necontestat	

Copie spre publicare



ANEXA NR. 2 REGISTRUL CADASTRAL AL IMOBILELOR

Sector cadastral nr. 138

UAT Hunedoara

Zonă cooperativizată (Co)

1. DESCRIEREA IMOBILULUI

DATE TEREN						DATE CONSTRUCȚII									
Identificator teren	Adresa imobil	Nr. cadastral	Nr. CF	Suprafața măsurată	Intravilan/ extravilan (I/E)	Nr. top	Nr. tarla	Cotă parte teren UI	Mod de dobândire	Identif. construcție	Cod grupă destinație	Suprafața construită	Nr. niveluri	Nr. CF	Constr. cu acte (DA/NU)
203007	judet HUNEDOARA, UAT Hunedoara, Cod postal 331145			1700	E		70	1817/97	F			1700			

2. PROPRIETATEA / POSESIA

Titularul dreptului / posesiei			Act juridic		Observații privitoare la proprietar
Nume / Denumire	Inițiala tatălui	Prenume	Tip act	Nr. act / data	
MURAR		TOVICA	act administrativ	13927/39/0 1.02.1996	CJPSDPAT

3. SARCINI / DEZMEMBRĂMINTE

Titular		Act juridic		Valoare ipotecă	Tip monedă
Nume / Denumire	Prenume	Tip act	Nr. act / data		

4. NOTĂRI, PROCESE, INTERDICȚII 5. OBSERVAȚII

Tipul notării	Tip act	Nr. act / data	Emitent	Identificator entitate asociată	Imobil împrejmuit / neimprejmuit	Alte observații
					Imobil împrejmuit / neimprejmuit	



Copie spre publicare