

REGISTRUL CADASTRAL AL IMOBILELOR

UAT Hunedoara

Zonă cooperativizată (Co)

1. DESCRIEREA IMOBILULUI

Sector cadastral nr. 16

DATE TEREN										DATE CONSTRUCȚII						
Identificator teren	Adresa imobil	Nr. cadastral	Nr. CF	Suprafața măsurată	Intravilan/ extravilan (I/E)	Nr. top	Nr. tarla	Nr. parcelă	Categorie folosință	Suprafața parcelă	Identif. construcție	Cod grupă destinație	Suprafața construită	Nr. niveluri	Nr. CF	Constr. cu acte (DANU)
201026	judet HUNEDOARA, UAT Hunedoara, Cod postal 331003			3567	E		119	DE 2793	DR	3567						

2. PROPRIETATEA / POSESIA

Titularul dreptului / posesiei										Act juridic					Observații privitoare la proprietar
Nume / Denumire	Inițiala tatălui	Prenume	Data nașterii / CUI	Domiciliu / Sediu	Cota parte	Identif. entitate asociată	Cotă parte teren UI	Mod de dobândire	Tip act	Nr. act / data	Tip act	Emitent			
MUNICIPIUL HUNEDOARA-Domeștiul Public			2127028	judet HUNEDOARA, UAT Hunedoara, loc. Hunedoara, Cod Postal 331003	1/1	201026		Lege	act normativ	LEGE 7/13.03.1996		GUVERNUL ROMÂNIEI			

3. SARCINI / DEZMEMBRAMINTE

Titlul										Act juridic					Valoare ipotecă	Tip monedă
Nume / Denumire	Inițiala tatălui	Prenume	Data nașterii / CUI	Domiciliu / Sediu	Tipul sarcinii sau al dezmembrămintelor dreptului de proprietate	Cotă parte	Identif. entitate asociată	Tip act	Nr. act / data	Tip act	Emitent					

4. NOTĂRI, PROCESE, INTERDICȚII 5. OBSERVAȚII

Tipul notării	Tip act	Nr. act / data	Emitent	Identificator entitate asociată	Imobil împrejmuit / neimprejmuit	Alte observații
					imprejmuit	TEREN EXTRAVILAN NEIMPREJMUIT

Copie spre publicare




ANEXA NR. 2 - REGISTRUL CADASTRAL AL IMOBILELOR

UAT Hunedoara
Zonă cooperativizată (Co)
1. DESCRIEREA IMOBILULUI

Sector cadastral nr. 16

DATE TEREN										DATE CONSTRUCȚII									
Identificator teren	Adresa imobil		Nr. cadastral	Nr. CF	Suprafața măsurată	Intravilan/ extravilan (/E)	Nr. top	Nr. tarla	Cota parte	Identif. entitate asociată	Cota parte teren UJ	Mod de dobândire	Tip act	Act juridic	Tip act	Suprafața construită	Nr. niveluri	Nr. CF	Constr. cu acte (DA/NU)
Nume / Denumire	Inițiala tatălui	Prenume	Data nașterii / CUI	Domiciliu / Sediu	Cota parte	Identif. entitate asociată	Cota parte	Identif. entitate asociată	Cota parte teren UJ	Mod de dobândire	Tip act	Act juridic	Tip act	Suprafața construită	Nr. niveluri	Nr. CF	Constr. cu acte (DA/NU)		
																		Nr. act / data	Nr. act / data
201027	Judet HUNEDOARA, UAT Hunedoara, Cod postal 331003		66731	66731	2098	E		119	2801/1	F	2098								
2. PROPRIETATEA / POSESIA																			
Titularul dreptului / posesiei																			
PICU		ELEONORA	10.01.1939	judet HUNEDOARA, UAT Hunedoara, loc. Hunedoara, Cod Postal 331003	1/2	201027	1/2	201027		Convenție	act notarial	ACT DE PARTAJ VOLUNTAR AUT. NR. 294/20.02.2 014	Farcas Ladislau Adrian						
GHERGHEL		DIANA	12.11.1969	judet HUNEDOARA, UAT Hunedoara, loc. Hunedoara, Cod Postal 331003	1/2	201027	1/2	201027		Convenție	act notarial	ACT DE PARTAJ VOLUNTAR AUT. NR. 294/20.02.2 014	Farcas Ladislau Adrian						
GHERGHEL		RADU-LIVIU	10.08.1965	judet HUNEDOARA, UAT Hunedoara, loc. Hunedoara, Cod Postal 331003						Convenție	act notarial	ACT DE PARTAJ VOLUNTAR AUT. NR. 294/20.02.2 014	Farcas Ladislau Adrian						
3. SARCINI / DEZMEMBRĂMINTE																			
Titular																			
4. NOTĂRI, PROCESE, INTERDICȚII																			
5. OBSERVAȚII																			



REGISTRUL CADASTRAL AL IMOBILELOR

UAT Hunedoara

Zonă cooperativizată (Co)

1. DESCRIEREA IMOBILULUI

Sector cadastral nr. 16

DATE TEREN										DATE CONSTRUCȚII						
Identificator teren	Adresa imobil	Nr. cadastral	Nr. CF	Suprafața măsurată	Intravilan/ extravilan (I/E)	Nr. top	Nr. taia	Nr. parcelă	Categorie folosință	Suprafața parcelă	Identif. construcție	Cod grupă destinație	Suprafața construită	Nr. niveluri	Nr. CF	Constr. cu acte (DA/NU)
201028	Judet HUNEDOARA, UAT Hunedoara, Cod postal 331003			1417	E		119	2801/2	A	1417						

2. PROPRIETATEA / POSESIA

Titularul dreptului / posesiei			Act juridic		Observații privitoare la proprietar	
Nume / Denumire	Inițiala tatălui	Prenume	Tip act	Nr. act / data	Emitent	
MUNICIPIUL HUNEDOARA-La Dispoziția			act normativ	LEGE 7/13.03.1996	GUVERNUL ROMÂNIEI	


Comisiei Locale

3. SARCINI / DEZMEMBRĂMINTE

Titular		Act juridic		Valoare ipotecă		Tip monedă	
Nume / Denumire	Inițiala tatălui	Tip act	Nr. act / data	Emitent			

4. NOTĂRI, PROCESE, INTERDICȚII 5. OBSERVAȚII

Tipul notării	Tip act	Nr. act / data	Emitent	Identificator entitate asociată	Imobil împrejmuit / neimprejmuit	Alte observații
					neimprejmuit	TEREN EXTRAVILAN NEIMPREJMUIT



Copie spre publicare

REGISTRUL CADASTRAL AL IMOBILELOR

UAT Hunedoara

Zonă cooperativizată (Co)

1. DESCRIEREA IMOBILULUI

DATE TEREN						DATE CONSTRUCȚII										
Identificator teren	Adresa imobil	Nr. cadastral	Nr. CF	Suprafața măsurată	Intravilan/extravilan (I/E)	Nr. top	Nr. tarla	Nr. parcelă	Categorie folosință	Suprafața parcelă	Identif. construcție	Cod grupă destinație	Suprafața construită	Nr. niveluri	Nr. CF	Constr. cu acte (DANU)
201029	judet HUNEDOARA, UAT Hunedoara, Cod postal 331003			4577	E		119	2810	F	4577						

2. PROPRIETATEA / POSESIA

Titularul dreptului / posesiei		Data nașterii / CUJ	Domiciliu / Sediu	Cota parte	Identif. entitate asociată	Cotă parte teren UJ	Mod de dobândire	Act juridic		Observații privitoare la proprietar	
Nume / Denumire	Inițiala tatălui	Prenume						Tip act	Nr. act / data	Emitent	
DRĂGAN		SIGISMUND	judet HUNEDOARA, UAT Hunedoara, loc. Hunedoara, Cod Postal 331003	1/1	201029		Reconstituire	act administrativ	43481/60/1 1.02.1998	C.J.PSDPAT	

3. SARCINI / DEZMEMBRAMINTE

Titlular		Data nașterii / CUJ	Domiciliu / Sediu	Tipul sarcinii sau al dezmembrămintelor dreptului de proprietate	Identif. entitate asociată	Cotă parte	Identif. entitate asociată	Tip act	Nr. act / data	Emitent	Valoare ipotecă	Tip monedă
Nume / Denumire	Inițiala tatălui	Prenume										

4. NOTARI, PROCESE, INTERDICȚII 5. OBSERVAȚII

Tipul notării	Tip act	Nr. act / data	Emitent	Identificator entitate asociată	Imobil împrejmuit / neimprejmuit	Imobili contestat / necontestat	Alte observații
					neimprejmuit		TEREN EXTRAVILAN NEIMPREJMUIT

Copie spre publicare

Pagina nr. 4

Inregistrare sistematică UAT Hunedoara

Sectorul Cadastral nr. 16

Anul realizării: 2019



2 REGISTRUL CADASTRAL AL IMOBILELOR

UAT Hunedoara

Zonă cooperativizată (Co)

1. DESCRIEREA IMOBILULUI

Sector cadastral nr. 16

DATE TEREN										DATE CONSTRUCȚII						
Identificator teren	Adresa imobil	Nr. cadastral	Nr. CF	Suprafața măsurată	Intravilan/ extravilan (I/E)	Nr. top	Nr. tarla	Nr. parcelă	Categorie folosință	Suprafața parcelei	Identif. construcție	Cod grupă destinație	Suprafața construită	Nr. niveluri	Nr. CF	Constr. cu acte (DANU)
201030	judet HUNEDOARA, UAT Hunedoara, Cod postal 331003			963	E		119	2810/1	A	963						

2. PROPRIETATEA / POSESIA

Titularul dreptului / posesiei										Act juridic		Observații privitoare la proprietar		
Nume / Denumire		Inițiala tatălui	Prenume	Data nașterii / CUI	Domiciliu / Sediu	Cota parte	Identif. entitate asociată	Cotă parte teren UI	Mod de dobândire	Tip act	Nr. act / data	Emitent		
MUNICIPIUL HUNEDOARA-La Dispoziția				2127028	judet HUNEDOARA, UAT Hunedoara, loc. Hunedoara, Cod Postal 331003	1/1	201030		Lege	act normativ	7/13.03.1996	GUVERNUL ROMÂNIEI		

Comisiei Locale

3. SARCINI / DEZMEMBRĂMINTE

Titlul		Tipul sarcinii sau al dezmembrămintelor dreptului de proprietate		Identif. entitate asociată		Cotă parte		Act juridic		Valoare ipotecă		Tip monedă	
Nume / Denumire	Inițiala tatălui	Prenume	Data nașterii / CUI	Domiciliu / Sediu	Identif. entitate asociată	Cotă parte	Tip act	Nr. act / data	Emitent	Valoare ipotecă	Tip monedă		

4. NOTĂRI, PROCESE, INTERDICȚII 5. OBSERVAȚII

Tipul notării	Tip act	Nr. act / data	Emitent	Identificator entitate asociată	Imobil împrejmuit / neimprejmuit	Imobil contestat / necontestat	Alte observații
					neimprejmuit		TEREN EXTRAVILAN NEIMPREJMUIT

Copie spre publicare

Pagina nr. 5
 Registrare sistematică UAT Hunedoara
 Sectorul Cadastral nr. 16
 Actualizării: 2019



ANEXA NR. 2 REGISTRUL CADASTRAL AL IMOBILELOR

UAT Hunedoara
Zonă cooperativizată (Co)

Sector cadastral nr. 16

1. DESCRIEREA IMOBILULUI

DATE TEREN										DATE CONSTRUCȚII						
Identificator teren	Adresa imobil	Nr. cadastral	Nr. CF	Suprafața măsurată	Intravilan/ extravilan (I/E)	Nr. top	Nr. tarla	Nr. parcela	Categorie folosință	Suprafața parcela	Identif. construcție	Cod grupă destinație	Suprafața construită	Nr. niveluri	Nr. CF	Constr. cu acte (DA/NU)
201032	judet HUNEDOARA, UAT Hunedoara, Cod postal 331003			415	E	119		DE 2808	DR	415						

2. PROPRIETATEA / POSESIA

Titularul dreptului / posesiei		Act juridic		Observații privitoare la proprietar	
Nume / Denumire	Inițiala tatălui	Tip act	Nr. act / data	Tip act	Emitent
MUNICIPIUL HUNEDOARA-Domeștiul Public		act normativ	LEGE 7/13.03.1996		GUVERNUL ROMÂNIEI

3. SARCINI / DEZMEMBRĂMINTE

Titular		Act juridic		Valoare ipotecă		Tip monedă	
Nume / Denumire	Inițiala tatălui	Tip act	Nr. act / data	Tip act	Emitent		

4. NOTĂRI, PROCESE, INTERDICȚII 5. OBSERVAȚII

Tipul notării		Imobil contestat / necontestat		Alte observații	
Tip act	Nr. act / data	Identificator entitate asociată	Imobil împrejmuit / neimprejmuit	Imobil împrejmuit / neimprejmuit	Alte observații
			neimprejmuit	neimprejmuit	TEREN EXTRAVILAN NEIMPREJMUIT

Copie spre publicare



ANEXA NR. 2 REGISTRUL CADASTRAL AL IMOBILELOR

Sector cadastral nr. 16

UAT Hunedoara

Zonă cooperativizată (Co)

1. DESCRIEREA IMOBILULUI

DATE TEREN										DATE CONSTRUCȚII						
Identificator teren	Adresa imobil	Nr. cadastral	Nr. CF	Suprafața măsurată	Intravilan/ extravilan (I/E)	Nr. top	Nr. tarla	Nr. parte parcea	Categorie folosință	Suprafața parcea	Identif. construcție	Cod grupă destinație	Suprafața construită	Nr. niveluri	Nr. CF	Constr. cu acte (DA/NU)
201033	Județ HUNEDOARA, UAT Hunedoara, Cod postal 331003	69703	69703	4400	E	119	2800/29	A	4400							

2. PROPRIETATEA / POSESIA

Titularul dreptului / posesiei		Data nașterii / CUI	Domiciliu / Sediu	Cota parte	Identif. entitate asociată	Cotă parte teren UI	Mod de dobândire	Act juridic		Observații privitoare la proprietar						
Nume / Denumire	Inițiala tatălui							Tip act	Nr. act / data		Emitent					
BICI	RADU-IOAN	14.12.1974	judet HUNEDOARA, UAT Hunedoara, loc. Hunedoara, careu Pestisul Mare nr 58, Cod Postal 331003	1/1	201033		Convenție	act notarial	Contract de vanzare aut. nr.1064/05, 07.2017	Baiesan Gabriela						
BICI	EMMESE	25.06.1978	judet HUNEDOARA, UAT Hunedoara, loc. Hunedoara, careu Pestisul Mare nr 58, Cod Postal 331003				Convenție	act notarial	Contract de vanzare aut. nr.1064/05, 07.2017	Baiesan Gabriela						bun comun

3. SARCINI / DEZMEMBRĂMINTE

Titular		Data nașterii / CUI	Domiciliu / Sediu	Tipul sarcinii sau al dezmembrămintelor dreptului de proprietate	Identif. entitate asociată	Cotă parte	Valoare ipoteca	Tip monedă
Nume / Denumire	Inițiala tatălui							

4. NOTĂRI, PROCESE, INTERDICȚII

5. OBSERVAȚII					
Tipul notării	Tip act	Nr. act / data	Identificator entitate asociată	Imobil împrejmuit / neimprejmuit	Alte observații
				imprejmuit	TEREN EXTRAVILAN NEIMPREJMUIT



NR. 2 REGISTRUL CADASTRAL AL IMOBILELOR

UAT Hunedoara

Zonă cooperativizată (Co)

1. DESCRIEREA IMOBILULUI

Sector cadastral nr. 16

DATE TEREN										DATE CONSTRUCȚII						
Identificator teren	Adresa imobil	Nr. cadastral	Nr. CF	Suprafața măsurată	Intravilan/ extravilan (I/E)	Nr. top	Nr. tarla	Nr. parcea	Categorie folosință	Suprafața parcea	Identif. construcție	Cod grupă destinație	Suprafața construită	Nr. niveluri	Nr. CF	Constr. cu acte (DA/NU)
201034	judet HUNEDOARA, UAT Hunedoara, Cod postal 331003			878	E	119	280777	A		878						

2. PROPRIETATEA / POSESIA

Titularul dreptului / posesiei			Act juridic		Observații privitoare la proprietar	
Nume / Denumire	Inițiala tatălui	Prenume	Tip act	Nr. act / data	Emitent	
MUNICIPIUL HUNEDOARA-La Dispoziția			act normativ	LEGE 7/13.03.1996	GUVERNUL ROMÂNIEI	

Comisiei Locale

3. SARCINI / DEZMEMBRĂMINTE

Titular		Act juridic		Valoare ipotecă		Tip monedă	
Nume / Denumire	Inițiala tatălui	Tip act	Nr. act / data	Emitent			

4. NOTĂRI, PROCESE, INTERDICȚII 5. OBSERVAȚII

Tipul notării	Tip act	Nr. act / data	Emitent	Identificator entitate asociată	Imobil împrejmuit / neimprejmuit	Alte observații
					neimprejmuit	TEREN EXTRAVILAN NEIMPREJMUIT



ANEXA NR. 2 REGISTRUL CADASTRAL AL IMOBILELOR

UAT Hunedoara

Zonă cooperativizată (Co)

Sector cadastral nr. 16

1. DESCRIEREA IMOBILULUI

DATE TEREN										DATE CONSTRUCȚII						
Identificator teren	Adresa imobil	Nr. cadastral	Nr. CF	Suprafața măsurată	Intravilan/ extravilan (I/E)	Nr. top	Nr. tarla	Nr. parte teren UI	Categorie folosință parcelă	Suprafața parcelă	Identif. construcție	Cod grupă destinație	Suprafața construită	Nr. niveluri	Nr. CF	Constr. cu acte (DA/NU)
201036	Judet HUNEDOARA, UAT Hunedoara, Cod postal 331003			170	E		119	2807/6	F	170						

2. PROPRIETATEA / POSESIA

Titularul dreptului / posesiei		Data nașterii / CUI		Domiciliu / Sediul		Cota parte		Identif. entitate asociată		Cotă parte teren UI		Mod de dobândire		Act juridic		Observații privitoare la proprietar	
Nume / Denumire	Inițiala tatălui	Prenume										Tip act	Nr. act / data	Emitent			
KOPETCZI		ALEXANDRU	23.10.1963		judet HUNEDOARA, UAT Hunedoara, loc. Pestisu Mare nr. 262, Cod Postal 331003	1/2	201036		Successiune			act notarial	CM 35/16.05.2012	BNP BĂIEȘAN GABRIELA			
KOPETCZI		LADISLAU	19.01.1968		judet HUNEDOARA, UAT Hunedoara, loc. Pestisu Mare nr. 319, Cod Postal 331003	1/2	201036		Successiune			act notarial	CM 35/16.05.2012	BNP BĂIEȘAN GABRIELA			

3. SARCINI / DEZMEMBRĂMINTE

Titular		Data nașterii / CUI		Domiciliu / Sediul		Tipul sarcinii sau al dezmembrămintelor dreptului de proprietate		Identif. entitate asociată		Act juridic		Valoare ipotecă		Tip monedă		
Nume / Denumire	Inițiala tatălui	Prenume								Tip act	Nr. act / data	Emitent				

4. NOTĂRI, PROCESE, INTERDICȚII

5. OBSERVAȚII		Tip act		Nr. act / data		Emitent		Identificator entitate asociată		Imobil împrejmuit / neimprejmuit		Alte observații	
Tipul notării													
													TEREN EXTRAVILAN NEIMPREJMUIT



Pagina nr. 11

Societate de Registrare Sistematică UAT Hunedoara

Copie spre publicare

Sector Cadastral nr. 16

ANEXA NR. 2 REGISTRUL CADASTRAL AL IMOBILELOR

Sector cadastral nr. 16

UAT Hunedoara
Zonă cooperativizată (Co)

1. DESCRIEREA IMOBILULUI

DATE TEREN										DATE CONSTRUCȚII						
Identificator teren	Adresa imobil	Nr. cadastral	Nr. CF	Suprafața măsurată	Intravilan/ extravilan (I/E)	Nr. top	Nr. tarla	Nr. parcela	Categorie folosință	Suprafața parcelă	Identif. construcție	Cod grupă destinație	Suprafața construită	Nr. niveluri	Nr. CF	Constr. cu acte (DA/NU)
201037	judet HUNEDOARA, UAT Hunedoara, Cod postal 331003			2329	E		119	2800/27	A	2329						

2. PROPRIETATEA / POSESIA

Titularul dreptului / posesiei										Act juridic		Observații privitoare la proprietar
Nume / Denumire	Inițiala tatălui	Prenume	Data nașterii / CUI	Domiciliu / Sediul	Cota parte	Identif. entitate asociată	Cotă parte teren UI	Mod de dobândire	Tip act	Nr. act / data	Emitent	
BIRO		ALEXANDRU	08.01.1923	judet HUNEDOARA, UAT Hunedoara, loc. Pestisu Mare nr. 215, Cod Postal 331003	1/1	201037		Reconstituire	act administrativ	5859/98/21.06.1995	CJPSDPAT	

3. SARCINI / DEZMEMBRAMINTE

Titular										Act juridic		Valoare ipotecă	Tip monedă
Nume / Denumire	Inițiala tatălui	Prenume	Data nașterii / CUI	Domiciliu / Sediul	Tipul sarcinii sau al dezmembrămintelor dreptului de proprietate	Cotă parte	Identif. entitate asociată	Tip act	Nr. act / data	Emitent			

4. NOTĂRI, PROCESE, INTERDICȚII 5. OBSERVAȚII

Tipul notării	Tip act	Nr. act / data	Emitent	Identificator entitate asociată	Imobil împrejmuit / neimprejmuit	Alte observații
					neimprejmuit	TEREN EXTRAVILAN NEIMPREJMUIT

Copie spre publicare



ANEXA NR. 2 REGISTRUL CADASTRAL AL IMOBILELOR

Sector cadastral nr. 16

UAT Hunedoara

Zonă cooperativizată (Co)

1. DESCRIEREA IMOBILULUI

DATE TEREN										DATE CONSTRUCȚII							
Identificator teren	Adresa imobil	Nr. cadastral	Nr. CF	Suprafața măsurată	Intravilan/ extravilan (I/E)	Nr. top	Nr. tarla	Nr. parte teren UI	Mod de dobândire	Categorie folosință	Suprafața parcelă	Identif. construcție	Cod grupă destinație	Suprafața construită	Nr. niveluri	Nr. CF	Constr. cu acte (DANU)
201038	judet HUNEDOARA, UAT Hunedoara, Cod postal 331003			180	E		119	2807/5	F		180						

2. PROPRIETATEA / POSESIA

Titularul dreptului / posesiei		Domiciliu / Sediul		Act juridic		Observații privitoare la proprietar	
Nume / Denumire	Inițiala tatălui	Prenume	Data nașterii / CUI	Cota parte	Identif. entitate asociată	Cotă parte teren UI	Mod de dobândire
BIRO		ALEXANDRU	08.01.1923	1/1	201038		Reconstituire
			judet HUNEDOARA, UAT Hunedoara, loc. Pestisu Mare nr. 215, Cod Postal 331003		201038		Reconstituire
					act administrativ		Reconstituire
					5859/98/21.06.1995		Reconstituire
					CJPSDPAT		Reconstituire

3. SARCINI / DEZMEMBRĂMINTE

Titular		Domiciliu / Sediul		Act juridic		Valoare ipotecă		Tip monedă	
Nume / Denumire	Inițiala tatălui	Prenume	Data nașterii / CUI	Tipul sarcinii sau al dezmembrămintelor dreptului de proprietate	Identif. entitate asociată	Cotă parte	Mod de dobândire	Tip act	Nr. act / data

4. NOTĂRI, PROCESE, INTERDICȚII 5. OBSERVAȚII

Tipul notării	Tip act	Nr. act / data	Emitent	Identificator entitate asociată	Imobil împrejmuit / neimprejmuit	Alte observații
					neimprejmuit	TEREN EXTRAVILAN NEIMPREJMUIT

Copie spre publicare



ANEXA NR. 2 REGISTRUL CADASTRAL AL IMOBILELOR

Sector cadastral nr. 16

UAT Hunedoara

Zonă cooperativizată (Co)

1. DESCRIEREA IMOBILULUI

DATE TEREN										DATE CONSTRUCȚII						
Identificator teren	Adresa imobil	Nr. cadastral	Nr. CF	Suprafața măsurată	Intravilan/ extravilan (I/E)	Nr. top	Nr. tarfa	Nr. parcelă	Categorie folosință	Suprafața parcelă	Identif. construcție	Cod grupă destinație	Suprafața construită	Nr. niveluri	Nr. CF	Constr. cu acte (DA/NU)
201040	judet HUNEDOARA, UAT Hunedoara, Cod postal 331003	66819	66819	1335	E		119	2800/25	A	1335						

2. PROPRIETATEA / POSESIA


Titularul dreptului / posesiei										Act juridic				Observații privitoare la proprietar
Nume / Denumire	Inițiala tatălui	Prenume	Data nașterii / CUI	Domiciliu / Sediu	Cota parte	Identif. entitate asociată	Cotă parte teren UI	Mod de dobândire	Tip act	Nr. act / data	Emitent			
PUZDREA		PĂUN	19.10.1962 judet HUNEDOARA, UAT Hunedoara, loc. Hunedoara, Cod Postal 331003		1/2	201040		Convenție	act notarial	CONTRAC T DE DONATIE AUT. NR. 1037/12.06.2014	BIN Farcas Ladislau Adrian			bun propriu
PUZDREA		GABRIELA	03.05.1969 judet HUNEDOARA, UAT Hunedoara, loc. Hunedoara, Cod Postal 331003		1/2	201040		Convenție	act notarial	CONTRAC T DE DONATIE AUT. NR. 1037/12.06.2014	BIN Farcas Ladislau Adrian			bun propriu

3. SARCINI / DEZMEMBRĂMINTE

Titula										Act juridic				Valoare ipotecă	Tip moneda	
Nume / Denumire	Inițiala tatălui	Prenume	Data nașterii / CUI	Domiciliu / Sediu	Tipul sarcinii sau al dezmembrămintelor dreptului de proprietate	Cotă parte	Identif. entitate asociată	Tip act	Nr. act / data	Emitent						

4. NOTĂRI, PROCESE, INTERDICȚII

5. OBSERVAȚII									
Tipul notării	Tip act	Nr. act / data	Emitent	Identificator entitate asociată	Imobil împrejmuit / neimprejmuit	Alte observații			
Se noteaza in temeiul Art.3 alin.4 din Legea 17/2014 modificata ulterior, Avizul specific favorabil nr.20 din 21-04-2016 emis de Ministerul Culturii-Directia Județeană pt. Cultura Hunedoara	act administrativ	Aviz specific favorabil nr.20/21.04.2016	DIRECTIA JUDEȚEANĂ PENTRU CULTURA HD	201040	neimprejmuit	TEREN EXTRAVILAN NEIMPREJMUIT			



Pagina nr. 15

Inregistrare sistematică UAT Hunedoara

Copie spre publicare

ANEXA NR. 2 REGISTRUL CADASTRAL AL IMOBILELOR

Sector cadastral nr. 16

UAT Hunedoara

Zonă cooperativizată (Co)

1. DESCRIEREA IMOBILULUI

DATE TEREN										DATE CONSTRUCȚII						
Identificator teren	Adresa imobil	Nr. cadastral	Nr. CF	Suprafața măsurată	Intravilan/ extravilan (I/E)	Nr. top	Nr. tarla	Nr. parcele	Categorie folosință	Suprafața parcelei	Identif. construcție	Cod grupă destinație	Suprafața construită	Nr. niveluri	Nr. CF	Constr. cu acte (D/ANU)
201041	Judet HUNEDOARA, UAT Hunedoara, Cod postal 331003			90	E		119	2807/3	F	90						

2. PROPRIETATEA / POSESIA

Titularul dreptului / posesiei		Data nașterii / CUI	Domiciliu / Sediu	Cota parte	Identif. entitate asociată	Cotă parte teren UI	Mod de dobândire	Act juridic		Observații privitoare la proprietar
Nume / Denumire	Inițiala tatălui							Tip act	Nr. act / data	
RAITA		99999999999999	judet HUNEDOARA, UAT Hunedoara, loc. Hunedoara, Cod Postal 331003	1/1	201041		Reconstituire	act administrativ	43481/13/3 1.01.1997	CJPSDPAT

3. SARCINI / DEZMEMBRĂMINTE

Titular		Data nașterii / CUI	Domiciliu / Sediu	Tipul sarcinii sau al dezmembrămintelor dreptului de proprietate	Cotă parte	Identif. entitate asociată	Act juridic		Valoare ipotecă	Tip monedă
Nume / Denumire	Inițiala tatălui						Tip act	Nr. act / data		

4. NOTĂRI, PROCESE, INTERDICȚII 5. OBSERVAȚII

Tipul notării	Tip act	Nr. act / data	Emitent	Identificator entitate asociată	Imobil împrejmuit / neîmprejmuit	Imobil contestat / necontestat	Alte observații
					neîmprejmuit		TEREN EXTRAVILAN NEÎMPREJMUIT

Copie spre publicare

Pagina nr. 16
Registrare sistematică UAT Hunedoara

Sectorul Cadastral nr. 16
Anul realizării: 2019



ANEXA NR. 2 REGISTRUL CADASTRAL AL IMOBILELOR

Sector cadastral nr. 16

UAT Hunedoara

Zonă cooperativizată (Co)

1. DESCRIEREA IMOBILULUI

DATE TEREN										DATE CONSTRUCȚII						
Identificator teren	Adresa imobil	Nr. cadastral	Nr. CF	Suprafața măsurată	Intravilan/ extravilan (I/E)	Nr. top	Nr. tarla	Nr. parcelă	Categorie folosință	Suprafața parcelă	Identif. construcție	Cod grupă destinație	Suprafața construită	Nr. niveluri	Nr. CF	Constr. cu acte (DA/NU)
201042	judet HUNEDOARA, UAT Hunedoara, Cod postal 331003			1310	E	119	2800/24	A	1310							

2. PROPRIETATEA / POSESIA

Titularul dreptului / posesiei										Observații privitoare la proprietar		
Nume / Denumire	Inițiala tatălui	Prenume	Data nașterii / CUI	Domiciliu / Sediul	Cota parte	Identif. entitate asociată	Cotă parte teren UI	Mod de dobândire	Act juridic		Emitent	Observații privitoare la proprietar
									Tip act	Nr. act / data		
CIONADI		AGNISA	999999999999999	judet HUNEDOARA, UAT Hunedoara, loc. Hunedoara, Cod Postal 331003	1/1	201042		Reconstituire	act administrativ	43481/92/1 3.04.1998	CJPSDPAT	

3. SARCINI / DEZMEMBRĂMINTE

Titular										Valoare ipotecă	Tip monedă	
Nume / Denumire	Inițiala tatălui	Prenume	Data nașterii / CUI	Domiciliu / Sediul	Tipul sarcinii sau al dezmembrămintelor dreptului de proprietate	Cotă parte	Identif. entitate asociată	Act juridic				
								Tip act	Nr. act / data	Emitent		

4. NOTĂRI, PROCESE, INTERDICȚII 5. OBSERVAȚII

Tipul notării	Tip act	Nr. act / data	Emitent	Identificator entitate asociată	Imobil împrejmuit / neîmprejmuit	Alte observații
					neîmprejmuit	TEREN EXTRAVILAN NEÎMPREJMUIT

Copie spre publicare



ANEXA NR. 2 REGISTRUL CADASTRAL AL IMOBILELOR

Sector cadastral nr. 16

UAT Hunedoara

Zonă cooperativizată (Co)

1. DESCRIEREA IMOBILULUI

DATE TEREN					DATE CONSTRUCȚII											
Identificator teren	Adresa imobil	Nr. cadastral	Nr. CF	Suprafața măsurată	Intravilan/ extravilan (I/E)	Nr. top	Nr. tarla	Nr. parcelă	Categorie folosință parcelă	Suprafața parcelă	Identif. construcție	Cod grupă destinație	Suprafața construită	Nr. niveluri	Nr. CF	Constr. cu acte (DA/NU)
201044	judet HUNEDOARA, UAT Hunedoara, Cod postal 331003			2369	E		119	2800/23	A	2369						

2. PROPRIETATEA / POSESIA

Titularul dreptului / posesiei		Act juridic		Observații privitoare la proprietar	
Nume / Denumire	Inițiala tatălui	Tip act	Nr. act / data	Tip act	Emitent
DEMETER	ALEXANDRU	act administrativ	43481/84/1 1.02.1998		CJPSDPAT
			Reconstituire		DECEDAT

3. SARCINI / DEZMEMBRAMINTE

Titular		Act juridic		Valoare ipotecă		Tip monedă	
Nume / Denumire	Inițiala tatălui	Tip act	Nr. act / data	Tip act	Emitent		

4. NOTĂRI, PROCESE, INTERDICȚII 5. OBSERVAȚII

Tipul notării	Tip act	Nr. act / data	Emitent	Identificator entitate asociată	Imobil împrejmuit / neimprejmuit	Alte observații
					neimprejmuit	TEREN EXTRAVILAN NEIMPREJMUIT

Copie spre publicare



ANEXA NR. 2 REGISTRUL CADASTRAL AL IMOBILELOR

Sector cadastral nr. 16

UAT Hunedoara

Zonă cooperativizată (Co)

1. DESCRIEREA IMOBILULUI

DATE TEREN										DATE CONSTRUCȚII						
Identificator teren	Adresa imobil	Nr. cadastral	Nr. CF	Suprafața măsurată	Intravilan/ extravilan (I/E)	Nr. top	Nr. tarla	Nr. parcelă	Categorie folosință parcelă	Suprafața parcelă	Identif. construcție	Cod grupă destinație	Suprafața construită	Nr. niveluri	Nr. CF	Constr. cu acte (DA/NU)
201046	judet HUNEDOARA, UAT Hunedoara, Cod postal 331003			2397	E	119		2800/22	A	2397						

2. PROPRIETATEA / POSESIA

Titularul dreptului / posesiei										Act juridic		Observații privitoare la proprietar
Nume / Denumire	Inițiala tatălui	Prenume	Data nașterii / CUI	Domiciliu / Sediu	Cota parte	Identif. entitate asociată	Cotă parte teren UI	Mod de dobândire	Tip act	Nr. act / data	Emitent	
DEMETER		SAMUII	99999999999999	judet HUNEDOARA, UAT Hunedoara, loc. Hunedoara, Cod Postal 331003	1/1	201046		Reconstituire	act administrativ	5859/49/16.03.1995	C.J.PSDPAT	

3. SARCINI / DEZMEMBRĂMINTE

Titular										Act juridic		Valoare ipotecă	Tip monedă
Nume / Denumire	Inițiala tatălui	Prenume	Data nașterii / CUI	Domiciliu / Sediu	Tipul sarcinii sau al dezmembrămintelor dreptului de proprietate	Cotă parte	Identif. entitate asociată	Tip act	Nr. act / data	Emitent			

4. NOTĂRI, PROCESE, INTERDICȚII 5. OBSERVAȚII

Tipul notării	Tip act	Nr. act / data	Emitent	Identificator entitate asociată	Imobil împrejmuit / neimprejmuit	Alte observații
					neimprejmuit	TEREN EXTRAVILAN NEIMPREJMUIT

Copie spre publicare

Pagina nr. 21

Inregistrare sistematica UAT Hunedoara

Sectorul Cadastral nr. 16

Anul realizării: 2019



ANEXA NR. 2 REGISTRUL CADASTRAL AL IMOBILELOR

Sector cadastral nr. 16

UAT Hunedoara

Zonă cooperativizată (Co)

1. DESCRIEREA IMOBILULUI

DATE TEREN										DATE CONSTRUCȚII						
Identificator teren	Adresa imobil	Nr. cadastral	Nr. CF	Suprafața măsurată	Intravilan/ extravilan (I/E)	Nr. top	Nr. tarla	Nr. parcelă	Categorie folosință	Suprafața parcelă	Identif. construcție	Cod grupă destinație	Suprafața construită	Nr. niveluri	Nr. CF	Constr. cu acte (DA/NU)
201047	judet HUNEDOARA, UAT Hunedoara, Cod postal 331003			832	E		119	DE 2804	DR	832						

2. PROPRIETATEA / POSESIA

Titularul dreptului / posesiei										Act juridic		Observații privitoare la proprietar		
Nume / Denumire	Inițiala tatălui	Prenume	Data nașterii / CUI	Domiciliu / Sediu	Cota parte	Identif. entitate asociată	Cotă parte teren UI	Mod de dobândire	Tip act		Emitent	Observații privitoare la proprietar		
												Nr. act / data		
MUNICIPIUL HUNEDOARA-Domeliul Public			2127028	judet HUNEDOARA, UAT Hunedoara, loc. Hunedoara, Cod Postal 331003	1/1	201047		Lege	act normativ		GUVERNUL ROMÂNIEI	LEGE 7/13.03.1996		

3. SARCINI / DEZMEMBRAMINTE

Titular										Act juridic		Valoare ipotecă		Tip monedă	
Nume / Denumire	Inițiala tatălui	Prenume	Data nașterii / CUI	Domiciliu / Sediu	Tipul sarcinii sau al dezmembrămintelor dreptului de proprietate	Cotă parte	Identif. entitate asociată	Tip act		Emitent	Valoare ipotecă		Tip monedă		
											Nr. act / data				

4. NOTĂRI, PROCESE, INTERDICȚII 5. OBSERVAȚII

Tipul notării	Tip act	Nr. act / data	Emitent	Identificator entitate asociată	Imobil împrejmuit / neimprejmuit	Imobil contestat / necontestat		Alte observații
					neimprejmuit			TEREN EXTRAVILAN NEIMPREJMUIT

Copie spre publicare



ANEXA NR. 2 REGISTRUL CADASTRAL AL IMOBILELOR

Sector cadastral nr. 16

UAT Hunedoara

Zonă cooperativizată (Co)

1. DESCRIEREA IMOBILULUI

DATE TEREN										DATE CONSTRUCȚII							
Identificator teren	Adresa imobil	Nr. cadastral	Nr. CF	Suprafața măsurată	Intravilan/ extravilan (I/E)	Nr. top	Nr. tarla	Nr. parte teren UI	Mod de dobândire	Categorie folosință	Suprafața parcelă	Identif. construcție	Cod grupă destinație	Suprafața construită	Nr. niveluri	Nr. CF	Constr. cu acte (DA/NU)
201049	Judet HUNEDOARA, UAT Hunedoara, Cod postal 331003	66984	66984	2348	E		119	2800/21 /2	A		2348						

2. PROPRIETATEA / POSESIA

Nume / Denumire	Inițiala tatălui	Prenume	Data nașterii / CUI	Domiciliu / Sediul	Cota parte	Identif. entitate asociată	Cotă parte teren UI	Mod de dobândire	Act juridic		Observații privitoare la proprietar
									Tip act	Nr. act / data	
LOGIN		DORINA VICTORIA	15.07.1953	Judet HUNEDOARA, UAT Hunedoara, loc. Hunedoara, Cod Postal 331003	1/1	201049		Sucesiune	act notarial	CERTIFICA T DE MOSTENIT OR SUPLIMEN TAR	BNP VERES ELENA

NR.42/23.0

3. SARCINI / DEZMEMBRĂMINTE

Nume / Denumire	Inițiala tatălui	Prenume	Data nașterii / CUI	Domiciliu / Sediul	Tipul sarcinii sau al dezmembrămintelor dreptului de proprietate	Identif. entitate asociată	Cotă parte	Act juridic		Valoare ipotecă	Tip monedă
								Tip act	Nr. act / data		

4. NOTĂRI, PROCESE, INTERDICȚII 5. OBSERVAȚII

Tipul notării	Tip act	Nr. act / data	Emitent	Identificator entitate asociată	Imobil împrejmuit / neîmprejmuit	Imobil contestat / necontestat		Alte observații
						Imobil contestat / necontestat	Alte observații	
					neîmprejmuit			TEREN EXTRAVILAN NEÎMPREJMUIT



Copie spre publicare

ANEXA NR. 2 REGISTRUL CADASTRAL AL IMOBILELOR

Sector cadastral nr. 16

UAT Hunedoara
Zonă cooperativizată (Co)
1. DESCRIEREA IMOBILULUI

DATE TEREN										DATE CONSTRUCȚII						
Identificator teren	Adresa imobil	Nr. cadastral	Nr. CF	Suprafața măsurată	Intravilan/extravilan (I/E)	Nr. top	Nr. tarla	Nr. parte parcelă	Categorie folosință	Suprafața parcelă	Identif construcție	Cod grupă destinație	Suprafața construită	Nr. niveluri	Nr. CF	Constr. cu acte (DA/NU)
201050	judet HUNEDOARA, UAT Hunedoara, Cod postal 331003			2384	E		119	2800/21 /1	A	2384						

2. PROPRIETATEA / POSESIA

Titularul dreptului / posesiei		Act juridic		Observații privitoare la proprietar	
Nume / Denumire	Inițiala tatălui	Tip act	Nr. act / data	Tip act	Emitent
TĂRLEA	ALEXANDRU	act administrativ	13998/32/1 4.09.1999		CJPSDPAT

3. SARCINI / DEZMEMBRĂMINTE

Titlul		Act juridic		Valoare ipoteca		Tip monedă	
Nume / Denumire	Inițiala tatălui	Tip act	Nr. act / data	Tip act	Emitent		

4. NOTĂRI, PROCESE, INTERDICȚII 5. OBSERVAȚII

Tipul notării	Tip act	Nr. act / data	Emitent	Identificator entitate asociată	Imobil împrejmuit / neimprejmuit	Alte observații
					neimprejmuit	TEREN EXTRAVILAN NEIMPREJMUIT

Copie spre publicare



NR. 2 REGISTRUL CADASTRAL AL IMOBILELOR

Sector cadastral nr. 16

UAT Hunedoara

Zonă cooperativizată (Co)

1. DESCRIEREA IMOBILULUI

DATE TEREN					DATE CONSTRUCȚII											
Identificator teren	Adresa imobil	Nr. cadastral	Nr. CF	Suprafața măsurată	Intravilan/extravilan (I/E)	Nr. top	Nr. tarla	Nr. parcela	Categorie folosință	Suprafața parcelei	Identif. construcție	Cod grupă destinație	Suprafața construită	Nr. niveluri	Nr. CF	Constr. cu acte (DANU)
201051	judet HUNEDOARA, UAT Hunedoara, Cod postal 331003			5063	E		119	2800/20	A	5063						

2. PROPRIETATEA / POSESIA

Titularul dreptului / posesiei		Domiciliu / Sediu		Identif. entitate asociată		Cota parte		Mod de dobândire		Act juridic		Observații privitoare la proprietar	
Nume / Denumire	Inițiala tatălui	Prenume	Data nașterii / CUI	Domiciliu / Sediu	Identif. entitate asociată	Cota parte	Identif. entitate asociată	Cotă parte teren UI	Mod de dobândire	Tip act	Nr. act / data	Tip act	Emitent
DEMETER		ANA	99999999999999	judet HUNEDOARA, UAT Hunedoara, loc. Hunedoara, Cod Postal 331003	201051	1/1	201051		Reconstituire	act administrativ	5859/2/30.08.1994		C.J.PSDPAT

3. SARCINI / DEZMEMBRĂMINTE

Titular		Domiciliu / Sediu		Identif. entitate asociată		Cotă parte		Tipul sarcinii sau al dezmembrămintelor dreptului de proprietate		Act juridic		Valoare ipotecă		Tip monedă	
Nume / Denumire	Inițiala tatălui	Prenume	Data nașterii / CUI	Domiciliu / Sediu	Identif. entitate asociată	Cotă parte	Identif. entitate asociată	Cotă parte	Tipul sarcinii sau al dezmembrămintelor dreptului de proprietate	Tip act	Nr. act / data	Tip act	Valoare ipotecă	Tip monedă	

4. NOTĂRI, PROCESE, INTERDICȚII 5. OBSERVAȚII

Tipul notării	Tip act	Nr. act / data	Emitent	Identificator entitate asociată	Imobil împrejmuit / neîmprejmuit	Imobil contestat / necontestat	Alte observații
					neîmprejmuit		TEREN EXTRAVILAN NEÎMPREJMUIT

Copie spre publicare



ANEXA nr. 2 REGISTRUL CADASTRAL AL IMOBILELOR

Sector cadastral nr. 16

UAT Hunedoara
Zonă cooperativizată (Co)
1. DESCRIEREA IMOBILULUI

DATE TEREN										DATE CONSTRUCȚII						
Identificator teren	Adresa imobil	Nr. cadastral	Nr. CF	Suprafața măsurată	Intravilan/ extravilan (/E)	Nr. top	Nr. tarla	Nr. parcela	Categorie folosință	Suprafața parcelă	Identif. construcție	Cod grupă destinație	Suprafața construită	Nr. niveluri	Nr. CF	Constr. cu acte (DA/NU)
201052	judet HUNEDOARA, UAT Hunedoara, Cod postal 331003	66790	66790	5362	E		119	2800/19	A	5362						

2. PROPRIETATEA / POSESIA

Titularul dreptului / posesiei										Act juridic		Observații privitoare la proprietar
Nume / Denumire	Inițiala tatălui	Prenume	Data nașterii / CUI	Domiciliu / Sediul	Cota parte	Identif. entitate asociată	Cota parte teren UI	Mod de dobândire	Tip act	Nr. act / data	Emitent	
OBOROCEANU		DJANA	17.01.1981	judet CLUJ, UAT Florești, loc. Florești, str PORII nr 146, Cod Postal 407280, bloc Corp 4, ap. 16	1/1	201052		Convenție	act notarial	CONTRAC T DE VANZARE aut. sub nr.2108/26. 10.2018	Farcas Ladislau Adrian	
HOJDA		IOAN-RĂZVAN	07.06.1979	judet MARAMURES, UAT Moisei, loc. Moisei nr. 394, Cod Postal 437195				Convenție	act notarial	CONTRAC T DE VANZARE aut. sub nr.2108/26. 10.2018	Farcas Ladislau Adrian	bun comun

3. SARCINI / DEZMEMBRĂMINTE

Titula			Act juridic			Valoare ipotecă	Tip monedă
Nume / Denumire	Inițiala tatălui	Prenume	Tipul sarcinii sau al dezmembrămintelor dreptului de proprietate	Identif. entitate asociată	Cotă parte		

4. NOTĂRI, PROCESE, INTERDICȚII

5. OBSERVAȚII									
Tipul notării	Tip act	Nr. act / data	Emitent	Identificator entitate asociată	Imobil împrejmuit / neimprejmuit	Alte observații			
Se noteaza in temeiul Art.3 alin.4 din Legea 17/2014 modificata ulterior, Avizul specific favorabil nr.16 din 21-04-2016 emis de Ministerul Culturii-Directia Județeană pt.Cultura Hunedoara	act administrativ	Aviz specific favorabil nr.16/21. 04.2016	DIRECTIA JUDEȚEANĂ PENTRU CULTURA HD	201052	neimprejmuit	TEREN EXTRAVILAN NEIMPREJMUIT			



ANEXA NR. 2 REGISTRUL CADASTRAL AL IMOBILELOR

UAT Hunedoara

Zonă cooperativizată (Co)

1. DESCRIEREA IMOBILULUI

Sector cadastral nr. 16

DATE TEREN										DATE CONSTRUCȚII						
Identificator teren	Adresa imobil	Nr. cadastral	Nr. CF	Suprafața măsurată	Intravilan/extravilan (I/E)	Nr. top	Nr. tarla	Nr. parcelă	Categorie folosință	Suprafața parcelă	Identif. construcție	Cod grupă destinație	Suprafața construită	Nr. niveluri	Nr. CF	Constr. cu acte (DA/NU)
201053	judet HUNEDOARA, UAT Hunedoara, Cod postal 331003			4969	E		119	2800/18	A	4969						

2. PROPRIETATEA / POSESIA

Titularul dreptului / posesiei		Data nașterii / CUI	Domiciliu / Sediu	Cota parte	Identif. entitate asociată	Cotă parte teren UI	Mod de dobândire	Act juridic		Observații privitoare la proprietar
Nume / Denumire	Inițiala tatălui	Prenume						Tip act	Nr. act / data	Emitent
PAROHIA ORTODOXĂ			judet HUNEDOARA, UAT Hunedoara, loc. Pestisu Mare nr. 16, Cod Postal 331003	1/1	201053		Reconstituir	act administrativ	5824/89/01.01.2001	CJPSDPAT

3. SARCINI / DEZMEMBRĂMINTE

Titular		Data nașterii / CUI	Domiciliu / Sediu	Tipul sarcinii sau al dezmembrămintelor dreptului de proprietate	Identif. entitate asociată	Cotă parte	Valoare ipotecă	Tip monedă
Nume / Denumire	Inițiala tatălui	Prenume						

4. NOTĂRI, PROCESE, INTERDICȚII 5. OBSERVAȚII

Tipul notării	Tip act	Nr. act / data	Emitent	Identificator entitate asociată	Imobil împrejmuit / neimprejmuit	Alte observații
					neimprejmuit	TEREN EXTRAVILAN NEIMPREJMUIT



ANEXA NR. 2 REGISTRUL CADASTRAL AL IMOBILELOR

Sector cadastral nr. 16

UAT Hunedoara

Zonă cooperativizată (Co)

1. DESCRIEREA IMOBILULUI

DATE TEREN										DATE CONSTRUCȚII						
Identificator teren	Adresa imobil	Nr. cadastral	Nr. CF	Suprafața măsurată	Intravilan/ extravilan (I/E)	Nr. top	Nr. tarla	Nr. parcelă	Categorie folosință	Suprafața parcelă	Identif. construcție	Cod grupă destinație	Suprafața construită	Nr. niveluri	Nr. CF	Constr. cu acte (DA/NU)
201055	Judet HUNEDOARA, UAT Hunedoara, Cod postal 331003			3040	E	119		2800/15	A	3040						

2. PROPRIETATEA / POSESIA

Titularul dreptului / posesiei										Act juridic			Observații privitoare la proprietar
Nume / Denumire	Inițiala tatălui	Prenume	Data nașterii / CUI	Domiciliu / Sediu	Cota parte	Identif. entitate asociată	Cotă parte teren UI	Mod de dobândire	Tip act	Nr. act / data	Emitent		
LABĂU		OLIVIA-ELISABETA	11.07.1956	judet HUNEDOARA, UAT Hunedoara, loc. Pestisu Mare nr. 235, Cod Postal 331003	1/2	201055		Sucesiune	act notarial	CM 226/21.08.2003	BNP BĂIEȘAN GABRIELA		
SZABO		DORINA-FELICIA	11.06.1958	judet HUNEDOARA, UAT Hunedoara, loc. Pestisu Mare, Cod Postal 331003	1/2	201055		Sucesiune	act notarial	CM 226/21.08.2003	BNP BĂIEȘAN GABRIELA		

3. SARCINI / DEZMEMBRĂMINTE

Titular			Tipul sarcinii sau al dezmembrămintelor dreptului de proprietate	Identif. entitate asociată	Cotă parte	Act juridic	Valoare ipotecă	Tip monedă
Nume / Denumire	Inițiala tatălui	Prenume						

4. NOTĂRI, PROCESE, INTERDICȚII 5. OBSERVAȚII

Tipul notării	Tip act	Nr. act / data	Emitent	Identificator entitate asociată	Imobil împrejmuit / neimprejmuit	Imobil contestat / necontestat	Alte observații
					neimprejmuit		TEREN EXTRAVILAN NEIMPREJMUIT



Copie spre publicare

Pagina nr. 30
Inregistrare sistematică UAT Hunedoara
Sectorul Cadastral nr. 16
Anul realizării: 2019

ANEXA NR. 2 REGISTRUL CADASTRAL AL IMOBILELOR

Sector cadastral nr. 16

UAT Hunedoara

Zonă cooperativizată (Co)

1. DESCRIEREA IMOBILULUI

DATE TEREN										DATE CONSTRUCȚII							
Identificator teren	Adresa imobil	Nr. cadastral	Nr. CF	Suprafața măsurată	Intravilan/extravilan (I/E)	Nr. top	Nr. tarla	Cotă parte teren UI	Nr. parcelă	Categorie folosință	Suprafața parcelă	Identif construcție	Cod grupă destinație	Suprafața construită	Nr. niveluri	Nr. CF	Constr. cu acte (DA/NU)
201056	judet HUNEDOARA, UAT Hunedoara, Cod postal 331003	66783	66783	2835	E	119	2800/14	A	2835								

2. PROPRIETATEA / POSESIA

Titularul dreptului / posesiei		Act juridic		Observații privitoare la proprietar
Nume / Denumire	Inițiala tatălui	Tip act	Nr. act / data	
LABĂU	OLIVIA-ELISABETA	11.07.1956	judet HUNEDOARA, UAT Hunedoara, loc. Pestisu Mare nr. 235, Cod Postal 331003	
			201056	
			1/1	
			201056	
			1083/27.06.	

2016

3. SARCINI / DEZMEMBRĂMINTE

Titular		Tipul sarcinii sau al dezmembrămintelor dreptului de proprietate	Identif. entitate asociată	Cotă parte	Cota parte	Identif. entitate asociată	Tip act	Nr. act / data	Valoare ipotecă	Tip monedă
Nume / Denumire	Inițiala tatălui									

4. NOTĂRI, PROCESE, INTERDICȚII 5. OBSERVAȚII

Tipul notării	Tip act	Nr. act / data	Emitent	Identificator entitate asociată	Imobil împrejmuit / neimprejmuit	Alte observații
Se noteaza in temeiul Art.3 alin.4 din Legea 17/2014 modificata ulterior. Avizul specific favorabil nr. 15 din 21-04-2016 emis de Ministerul Culturii-Directia Judeteana pt.Cultura Hunedoara	act administrativ	Aviz specific favorabil nr.15/27.04.2016	DIRECTIA JUDETEANA PENTRU CULTURA HD	201056	neimprejmuit	TEREN EXTRAVILAN NEIMPREJMUIT



Copie spre publicare

ANEXA NR. 2 REGISTRUL CADASTRAL AL IMOBILELOR

UAT Hunedoara
Zonă cooperativizată (Co)
1. DESCRIEREA IMOBILULUI

Sector cadastral nr. 16

DATE TEREN										DATE CONSTRUCȚII						
Identificator teren	Adresa imobil	Nr. cadastral	Nr. CF	Suprafața măsurată	Intravilan/ extravilan (I/E)	Nr. top	Nr. tarla	Nr. parte teren UI	Mod de dobândire	Suprafața parcelă	Identif. construcție	Cod grupă destinație	Suprafața construită	Nr. niveluri	Nr. CF	Constr. cu acte (D/ANU)
201057	judet HUNEDOARA, UAT Hunedoara, Cod postal 331003			1463	E		119	2800/13	A	1463						

2. PROPRIETATEA / POSESIA

Titularul dreptului / posesiei		Data nașterii / CUJ	Domiciliu / Sediul	Cota parte	Identif. entitate asociată	Cotă parte teren UI	Mod de dobândire	Act juridic		Observații privitoare la proprietar
Nume / Denumire	Prenume							Tip act	Nr. act / data	
BIRO	ȘTEFAN	999999999999999	judet HUNEDOARA, UAT Hunedoara, loc. Hunedoara, Cod Postal 331003	1/1	201057		Reconstituire	act administrativ	13998/20/2 4.02.1999	C.JPSDPAT

3. SARCINI / DEZMEMBRĂMINTE

Titular		Data nașterii / CUJ	Domiciliu / Sediul	Tipul sarcinii sau al dezmembrămintelor dreptului de proprietate	Identif. entitate asociată	Cotă parte	Act juridic		Valoare ipotecă	Tip monedă
Nume / Denumire	Prenume						Tip act	Nr. act / data		

4. NOTĂRI, PROCESE, INTERDICȚII 5. OBSERVAȚII

Tipul notării	Tip act	Nr. act / data	Emitent	Identificator entitate asociată	Imobil împrejmuit / neimprejmuit	Imobil contestat / necontestat	Alte observații
					neimprejmuit		TEREN EXTRAVILAN NEIMPREJMUIT

Copie spre publicare



NR. 2 REGISTRUL CADASTRAL AL IMOBILELOR

UAT Hunedoara
Zonă cooperativizată (Co)

Sector cadastral nr. 16

1. DESCRIEREA IMOBILULUI

DATE TEREN					DATE CONSTRUCȚII											
Identificator teren	Adresa imobil	Nr. cadastral	Nr. CF	Suprafața măsurată	Intravilan/ extravilan (I/E)	Nr. top	Nr. tarla	Nr. parte parcelă	Categorie folosință	Suprafața parcelă	Identif. construcție	Cod grupă destinație	Suprafața construită	Nr. niveluri	Nr. CF	Constr. cu acte (DANU)
201058	judet HUNEDOARA, UAT Hunedoara, Cod postal 331003			1492	E		119	2800/12	A	1492						

2. PROPRIETATEA / POSESIA

Titularul dreptului / posesiei		Domiciliu / Sediul		Mod de dobândire		Act juridic		Observații privitoare la proprietar	
Nume / Denumire	Inițiala tatălui	Prenume	Data nașterii / CUI	Cota parte	Identif. entitate asociată	Cotă parte teren UI	Tip act	Nr. act / data	Emitent
BIRO		ALEXANDRU	08.01.1923	1/1	201058	Reconstituire	act administrativ	5859/98/21.06.1995	CJPSDPAT

3. SARCINI / DEZMEMBRĂMINTE

Titular		Tipul sarcinii sau al dezmembrămintelor dreptului de proprietate		Identif. entitate asociată		Act juridic		Valoare ipotecă		Tip monedă	
Nume / Denumire	Inițiala tatălui	Prenume	Data nașterii / CUI	Identificator entitate asociată	Cotă parte	Tipul sarcinii sau al dezmembrămintelor dreptului de proprietate	Tip act	Nr. act / data	Emitent	Valoare ipotecă	Tip monedă

4. NOTĂRI, PROCESE, INTERDICȚII 5. OBSERVAȚII

Tipul notării		Tip act		Nr. act / data		Identificator entitate asociată		Imobil împrejmuț / neîmprejmuț		Alte observații	
								neîmprejmuț		TEREN EXTRAVILAN NEÎMPREJMUIT	

Copie spre publicare



ANEXA NR. 2 REGISTRUL CADASTRAL AL IMOBILELOR

UAT Hunedoara
Zonă cooperativizată (Co)
1. DESCRIEREA IMOBILULUI

Sector cadastral nr. 16

DATE TEREN										DATE CONSTRUCȚII						
Identificator teren	Adresa imobil	Nr. cadastral	Nr. CF	Suprafața măsurată	Intravilan/ extravilan (I/E)	Nr. top	Nr. tarla	Nr. parcela	Categorie folosință	Suprafața parcelei	Identif. construcție	Cod grupă destinație	Suprafața construită	Nr. niveluri	Nr. CF	Constr. cu acte (DA/NU)
201060	judet HUNEDOARA, UAT Hunedoara, Cod postal 331003			3373	E		119	2800/10	A	3373						

2. PROPRIETATEA / POSESIA

Titularul dreptului / posesiei		Data nașterii / CUI	Domiciliu / Sediu	Cota parte	Identif. entitate asociată	Cotă parte teren UI	Mod de dobândire	Act juridic		Observații privitoare la proprietar
Nume / Denumire	Inițiala tatălui							Prenume	Tip act	
FURCA		99999999999999	judet HUNEDOARA, UAT Hunedoara, loc. Hunedoara, Cod Postal 331003	1/1	201060		Reconstituire	act administrativ	5859/61/21.06.1995	C-JPSDPAT

3. SARCINI / DEZMEMBRĂMINTE

Titlular		Data nașterii / CUI	Domiciliu / Sediu	Tipul sarcinii sau al dezmembrămintelor dreptului de proprietate	Identif. entitate asociată	Cotă parte	Act juridic		Valoare ipotecă	Tip monedă
Nume / Denumire	Inițiala tatălui						Prenume	Tip act		

4. NOTĂRI, PROCESE, INTERDICȚII 5. OBSERVAȚII

Tipul notării	Tip act	Nr. act / data	Emitent	Identificator entitate asociată	Imobil împrejmuit / neimprejmuit	Imobil contestat / necontestat	Alte observații
					neimprejmuit		TEREN EXTRAVILAN NEIMPREJMUIT



Copie spre publicare

ANEXA NR. 2 REGISTRUL CADASTRAL AL IMOBILELOR

UAT Hunedoara
Zonă cooperativizată (Co)

Sector cadastral nr. 16

1. DESCRIEREA IMOBILULUI

DATE TEREN						DATE CONSTRUCȚII										
Identificator teren	Adresa imobil	Nr. cadastral	Nr. CF	Suprafața măsurată	Intravilan/ extravilan (I/E)	Nr. top	Nr. tarla	Nr. parcele	Categorie folosință	Suprafața parcelă	Identif. construcție	Cod grupă destinație	Suprafața construită	Nr. niveluri	Nr. CF	Constr. cu acte (DANU)
201061	judet HUNEDOARA, UAT Hunedoara, Cod postal 331003			3103	E		119	2800/9	A	3103						

2. PROPRIETATEA / POSESIA

Titularul dreptului / posesiei		Data nașterii / CUI	Domiciliu / Sediu	Cota parte	Identif. entitate asociată	Cotă parte teren UI	Mod de dobândire	Act juridic		Observații privitoare la proprietar
Nume / Denumire	Inițiala tatălui							Prenume	Tip act	
ARTEAN		999999999999999	judet HUNEDOARA, UAT Hunedoara, loc. Hunedoara, Cod Postal 331003	1/1	201061		Reconstituire	act administrativ	43481/53/1 1.02.1998	CJPSDPAT

3. SARCINI / DEZMEMBRĂMINTE

Titulari		Data nașterii / CUI	Domiciliu / Sediu	Tipul sarcinii sau al dezmembrămintelor dreptului de proprietate	Identif. entitate asociată	Cotă parte	Act juridic		Valoare ipotecă	Tip monedă
Nume / Denumire	Inițiala tatălui						Prenume	Tip act		

4. NOTĂRI, PROCESE, INTERDICȚII 5. OBSERVAȚII

Tipul notării	Tip act	Nr. act / data	Emitent	Identificator entitate asociată	Imobil împrejmuit / neimprejmuit	Imobil contestat / necontestat	Alte observații
					neimprejmuit		TEREN EXTRAVILAN NEIMPREJMUIT

Copie spre publicare



NR. 2 REGISTRUL CADASTRAL AL IMOBILELOR

UAT Hunedoara
Zonă cooperativizată (Co)

Sector cadastral nr. 16

1. DESCRIEREA IMOBILULUI

DATE TEREN										DATE CONSTRUCȚII						
Identificator teren	Adresa imobil	Nr. cadastral	Nr. CF	Suprafața măsurată	Intravilan/ extravilan (I/E)	Nr. top	Nr. tarla	Nr. parcelă	Categorie folosință	Suprafața parcelă	Identif. construcție	Cod grupă destinație	Suprafața construită	Nr. niveluri	Nr. CF	Constr. cu acte (DANU)
201062	judet HUNEDOARA, UAT Hunedoara, Cod postal 331003			9995	E		119	2800/8	A	9995						

2. PROPRIETATEA / POSESIA

Titularul dreptului / posesiei		Data nașterii / CUI		Domiciliu / Sediul		Cota parte		Identif. entitate asociată		Cotă parte teren UI		Mod de dobândire		Act juridic		Observații privitoare la proprietar	
Nume / Denumire	Inițiala tatălui	Prenume										Tip act	Nr. act / data	Emitent			
PAROHIA ORTODOXĂ				4634108	judet HUNEDOARA, UAT Hunedoara, loc. Pestisu Mare nr. 16, Cod Postal 331003	1/1	201062	Reconstituire				act administrativ	5824/88/30.08.1994	CJPSDPAT			

3. SARCINI / DEZMEMBRĂMINTE

Titular		Data nașterii / CUI		Domiciliu / Sediul		Tipul sarcinii sau al dezmembrămintelor dreptului de proprietate		Identif. entitate asociată		Cotă parte		Act juridic		Valoare ipotecă		Tip monedă		
Nume / Denumire	Inițiala tatălui	Prenume										Tip act	Nr. act / data	Emitent				

4. NOTĂRI, PROCESE, INTERDICȚII 5. OBSERVAȚII

Tipul notării	Tip act	Nr. act / data	Emitent	Identificator entitate asociată	Imobil împrejmuit / neimprejmuit	Alte observații
					neimprejmuit	TEREN EXTRAVILAN NEIMPREJMUIT



Copie spre publicare

ANEXA NR. 2 REGISTRUL CADASTRAL AL IMOBILELOR

UAT Hunedoara

Zonă cooperativizată (Co)

1. DESCRIEREA IMOBILULUI

Sector cadastral nr. 16

DATE TEREN										DATE CONSTRUCȚII						
Identificator teren	Adresa imobil	Nr. cadastral	Nr. CF	Suprafața măsurată	Intravilan/ extravilan (I/E)	Nr. top	Nr. tarla	Nr. parte parcelă	Categorie folosință	Suprafața parcelă	Identif. construcție	Cod grupă destinație	Suprafața construită	Nr. niveluri	Nr. CF	Constr. cu acte (DANU)
201064	judet HUNEDOARA, UAT Hunedoara, Cod postal 331003			3150	E	119		2800/6	A	3150						

2. PROPRIETATEA / POSESIA

Titularul dreptului / posesiei		Data nașterii / CUI	Domiciliu / Sediu	Cota parte	Identif. entitate asociată	Cotă parte teren UI	Mod de dobândire	Act juridic		Observații privitoare la proprietar
Nume / Denumire	Inițiala tatălui							Tip act	Nr. act / data	
CIONADI	LADISLAU	30.01.1938	judet HUNEDOARA, UAT Hunedoara, loc. Pestisu Mare nr. 346, Cod Postal 331003	1/1	201064		Reconstituire	act administrativ	5859/85/21.06.1995	CJPSDPAT

3. SARCINI / DEZMEMBRĂMINTE

Titular		Data nașterii / CUI	Domiciliu / Sediu	Tipul sarcinii sau al dezmembrămintelor dreptului de proprietate	Identif. entitate asociată	Cotă parte	Valoare ipotecă	Tip monedă
Nume / Denumire	Inițiala tatălui							

4. NOTĂRI, PROCESE, INTERDICȚII 5. OBSERVAȚII

Tipul notării	Tip act	Nr. act / data	Emitent	Identificator entitate asociată	Imobil împrejmuit / neimprejmuit	Alte observații
					neimprejmuit	IMOBIL CONTESTAT / NECONTESTAT TEREN EXTRAVILAN NEIMPREJMUIT



ANEXA NR. 2 REGISTRUL CADASTRAL AL IMOBILELOR

Sector cadastral nr. 16

UAT Hunedoara

Zonă cooperativizată (Co)

1. DESCRIEREA IMOBILULUI

DATE TEREN										DATE CONSTRUCȚII						
Identificator teren	Adresa imobil	Nr. cadastral	Nr. CF	Suprafața măsurată	Intravilan/ extravilan (I/E)	Nr. top	Nr. tarla	Nr. parcelă	Categorie folosință	Suprafața parcelă	Identif. construcție	Cod grupă destinație	Suprafața construită	Nr. niveluri	Nr. CF	Constr. cu acte (DA/NU)
201065	judet HUNEDOARA, UAT Hunedoara, Cod postal 331003			3145	E		119	2800/5	A	3145						

2. PROPRIETATEA / POSESIA

Titularul dreptului / posesiei		Data nașterii / CUI	Domiciliu / Sediu	Cota parte	Identif. entitate asociată	Mod de dobândire	Act juridic		Observații privitoare la proprietar	
Nume / Denumire	Prenume						Tip act	Nr. act / data		Emitent
GHERGHEL	OVIDIU	14.07.1957	judet HUNEDOARA, UAT Hunedoara, loc. Pestisu Mare nr. 325, Cod Postal 331003	1/4	201065	Sucesiune	act notarial	CM 54/27.09.20.05	BNP RUSU CONSTANTIN	
GHERGHEL	IOAN	19.03.1950	judet HUNEDOARA, UAT Hunedoara, loc. Hunedoara, Cod Postal 331003	1/4	201065	Sucesiune	act notarial	CM 54/27.09.20.05	BNP RUSU CONSTANTIN	DECEDAT
BORZA	ANDREI-IOSIF	30.07.1951	judet HUNEDOARA, UAT Hunedoara, loc. Pestisu Mare nr. 69, Cod Postal 331003	2/4	201065	Sucesiune	act notarial	CM 54/11.11.20.04	BNP RUSU CONSTANTIN	

3. SARCINI / DEZMEMBRĂMINTE

Titular		Data nașterii / CUI	Domiciliu / Sediu	Tipul sarcinii sau al dezmembrămintelor dreptului de proprietate	Identif. entitate asociată	Act juridic		Valoarea ipotecă monedă	Tip monedă
Nume / Denumire	Prenume					Tip act	Nr. act / data		

4. NOTĂRI, PROCESE, INTERDICȚII

Tipul notării	Tip act	Nr. act / data	Emitent	Identificator entitate asociată	Imobil împrejmuit / neimprejmuit	Alte observații
					neimprejmuit	



ANEXA NR. 2 REGISTRUL CADASTRAL AL IMOBILELOR

UAT Hunedoara

Zonă cooperativizată (Co)

Sector cadastral nr. 16

1. DESCRIEREA IMOBILULUI

DATE TEREN										DATE CONSTRUCȚII						
Identificator teren	Adresa imobil	Nr. cadastral	Nr. CF	Suprafața măsurată	Intravilan/extravilan (I/E)	Nr. top	Nr. tarla	Nr. parte teren UI	Categorie folosință	Suprafața parcelă	Identif. construcție	Cod grupă destinație	Suprafața construită	Nr. niveluri	Nr. CF	Constr. cu acte (DA/NU)
201066	judet HUNEDOARA, UAT Hunedoara, Cod postal 331003			6363	E		119	2800/4	A	6363						

2. PROPRIETATEA / POSESIA

Titularul dreptului / posesiei		Data nașterii / CUI		Domiciliu / Sediu		Cota parte		Identif. entitate asociată		Cotă parte teren UI		Mod de dobândire		Act juridic		Observații privitoare la proprietar	
Nume / Denumire	Inițiala tatălui	Prenume															
ZUDOR		LUDOVIC	30.03.1952	judet TIMIS, UAT Timisoara, loc. Timisoara, str NORMA nr 2, Cod Postal 300704	1/2	201066		Successiune	act notarial	CM 67/17.04.20 06			BNP BĂIESAN GABRIELA				
ZUDOR		ALEXANDRU	17.02.1947	judet HUNEDOARA, UAT Hunedoara, loc. Pestisu Mare nr. 14, Cod Postal 331003	1/2	201066		Successiune	act notarial	CM 67/17.04.20 06			BNP BĂIESAN GABRIELA				

3. SARCINI / DEZMEMBRAMINTE

Titular		Data nașterii / CUI		Domiciliu / Sediu		Tipul sarcinii sau al dezmembrămintelor dreptului de proprietate		Identif. entitate asociată		Act juridic		Valoare ipotecă		Tip monedă		
Nume / Denumire	Inițiala tatălui	Prenume														

4. NOTĂRI, PROCESE, INTERDICȚII 5. OBSERVAȚII

Tipul notării	Tip act	Nr. act / data	Emitent	Identificator entitate asociată	Imobil împrejmuit / neimprejmuit	neimprejmuit	Alte observații
							TEREN EXTRAVILAN NEIMPREJMUIT



ANEXA NR. 2 REGISTRUL CADASTRAL AL IMOBILELOR

UAT Hunedoara

Zonă cooperativizată (Co)

Sector cadastral nr. 16

1. DESCRIEREA IMOBILULUI

DATE TEREN										DATE CONSTRUCȚII					
Identificator teren	Adresa imobil	Nr. cadastral	Nr. CF	Suprafața măsurată	Intravilan/extravilan (I/E)	Nr. top	Nr. tarla	Nr. parcelă	Categorie folosință	Suprafața parcelă	Identif. construcție	Cod grupă destinație	Suprafața construită niveluri	Nr. CF	Constr. cu acte (DA/NU)
201068	judet HUNEDOARA, UAT Hunedoara, Cod postal 331003	67347	67347	3403	E	119	2800/2	A	3403						

2. PROPRIETATEA / POSESIA

Titularul dreptului / posesiei										Act juridic		Observații privitoare la proprietar
Nume / Denumire	Inițiala tatălui	Prenume	Data nașterii / CUI	Domiciliu / Sediu	Cota parte	Identif. entitate asociată	Cotă parte teren UI	Mod de dobândire	Tip act	Nr. act / data	Emitent	
DEMETER		ILDIKO	24.06.1985	judet HUNEDOARA, UAT Hunedoara, loc. Hunedoara, Cod Postal 331003	1/1	201068		Sucesiune	act notarial	187/2005/2 1.12.2005	BNP FARCAS LADISLAU	

3. SARCINI / DEZMEMBRĂMINTE

Titular		Tipul sarcinii sau al dezmembrămintelor dreptului de proprietate		Identif. entitate asociată	Cotă parte	Tipul sarcinii sau al dezmembrămintelor dreptului de proprietate	Act juridic	Valoare ipoteca	Tip monedă
Nume / Denumire	Inițiala tatălui	Data nașterii / CUI	Domiciliu / Sediu						

4. NOTĂRI, PROCESE, INTERDICȚII 5. OBSERVAȚII

Tipul notării	Tip act	Nr. act / data	Emitent	Identificator entitate asociată	Imobil împrejmuit / neimprejmuit	Alte observații
					neimprejmuit	TEREN EXTRAVILAN NEIMPREJMUIT



ANEXA NR. 2 REGISTRUL CADASTRAL AL IMOBILELOR

Sector cadastral nr. 16

UAT Hunedoara

Zonă cooperativizată (Co)

1. DESCRIEREA IMOBILULUI

DATE TEREN						DATE CONSTRUCȚII										
Identificator teren	Adresa imobil	Nr. cadastral	Nr. CF	Suprafața măsurată	Intravilan/ extravilan (I/E)	Nr. top	Nr. tarla	Nr. parte teren UI	Mod de dobândire	Suprafața parcelei	Identif. construcție	Cod grupă destinație	Suprafața construită	Nr. niveluri	Nr. CF	Constr. cu acte (DA/NU)
201069	judet HUNEDOARA, UAT Hunedoara, Cod postal 331003	69717	69717	9034	E	119	2800/1	A	9034							

2. PROPRIETATEA / POSESIA

Titularul dreptului / posesiei		Data nașterii / CUI	Domiciliu / Sediu	Cota parte	Identif. entitate asociată	Cotă parte teren UI	Mod de dobândire	Act juridic		Observații privitoare la proprietar
Nume / Denumire	Inițiala tatălui							Prenume	Tip act	
LUCAN		22.04.1949	judet HUNEDOARA, UAT Hunedoara, loc. Hunedoara, bdul DACIA nr 3, Cod Postal 331003, bloc B2, ap. 28	1/2	201069		Sucesiune	act notarial	Certificat de mostenitor nr. 156/22.1 1.2016	BNP VIORICA AIOANEI
ZUDOR		21.06.1960	judet HUNEDOARA, UAT Hunedoara, loc. Hunedoara, careu Pestisul Mare nr 302, Cod Postal 331003	1/2	201069		Sucesiune	act notarial	Certificat de mostenitor nr. 156/22.1 1.2016	BNP VIORICA AIOANEI

3. SARCINI / DEZMEMBRĂMINTE

Titular		Data nașterii / CUI	Domiciliu / Sediu	Tipul sarcinii sau al dezmembrămintelor dreptului de proprietate	Identif. entitate asociată	Cotă parte
Nume / Denumire	Inițiala tatălui					

4. NOTARI, PROCESE, INTERDICȚII

5. OBSERVAȚII		Tip act	Nr. act / data	Emitent	Identificator entitate asociată	Imobil împrejmuit / neimprejmuit	Alte observații
Tipul notării							
						neimprejmuit	TEREN EXTRAVILAN NEIMPREJMUIT



ANEXA NR. 2 REGISTRUL CADASTRAL AL IMOBILELOR

Sector cadastral nr. 16

UAT Hunedoara

Zonă cooperativizată (Co)

1. DESCRIEREA IMOBILULUI

DATE TEREN										DATE CONSTRUCȚII						
Identificator teren	Adresa imobil	Nr. cadastral	Nr. CF	Suprafața măsurată	Intravilan/ extravilan (I/E)	Nr. top	Nr. tarla	Nr. parcelă	Categorie folosință	Suprafața parcelă	Identif. construcție	Cod grupă destinație	Suprafața construită	Nr. niveluri	Nr. CF	Constr. cu acte (DA/NU)
201070	judet HUNEDOARA, UAT Hunedoara, Cod postal 331003			1006	E		119	DE 2799	DR	1006						

2. PROPRIETATEA / POSESIA

Titularul dreptului / posesiei										Act juridic		Observații privitoare la proprietar		
Nume / Denumire	Inițiala tatălui	Prenume	Data nașterii / CUI	Domiciliu / Sediu	Cota parte	Identif. entitate asociată	Cotă parte teren UI	Mod de dobândire	Tip act	Nr. act / data	Emitent			
MUNICIPIUL HUNEDOARA-Domeliul Public			2127028	judet HUNEDOARA, UAT Hunedoara, loc. Hunedoara, Cod Postal 331003	1/1	201070		Lege	act normativ	LEGE 7/13.03.1996	GUVERNUL ROMÂNIEI			

3. SARCINI / DEZMEMBRĂMINTE

Titular		Tipul sarcinii sau al dezmembrămintelor dreptului de proprietate		Act juridic		Valoare ipoteca		Tip monedă	
Nume / Denumire	Inițiala tatălui	Data nașterii / CUI	Domiciliu / Sediu	Identif. entitate asociată	Cotă parte	Tip act	Nr. act / data	Emitent	

4. NOTĂRI, PROCESE, INTERDICȚII 5. OBSERVAȚII

Tipul notării	Tip act	Nr. act / data	Emitent	Identificator entitate asociată	Imobil împrejmuit / neimprejmuit	Alte observații
					neimprejmuit	TEREN EXTRAVILAN NEIMPREJMUIT



ALTE OBSERVAȚII: 2021-07-21 09:07:21
 Pagina nr. 45
 Inregistrare sistematică UAT Hunedoara
 Sectorul Cadastral nr. 16
 Anul realizării: 2019

ANEXA NR. 2 REGISTRUL CADASTRAL AL IMOBILELOR

Sector cadastral nr. 16

UAT Hunedoara
Zonă cooperativizată (Co)

1. DESCRIEREA IMOBILULUI

DATE TEREN						DATE CONSTRUCȚII									
Identificator teren	Adresa imobil	Nr. cadastral	Nr. CF	Suprafața măsurată	Intravilan/ extravilan (I/E)	Nr. top	Nr. tarla	Nr. parte teren UI	Mod de dobândire	Identif. construcție	Cod grupă destinație	Suprafața construită	Nr. niveluri	Nr. CF	Constr. cu acte (DA/NU)
201071	judet HUNEDOARA, UAT Hunedoara, Cod postal 331003			1509	E		119	2798/28	A			1509			

2. PROPRIETATEA / POSESIA

Titularul dreptului / posesiei		Data nașterii / CUI	Domiciliu / Sediul	Cota parte	Identif. entitate asociată	Cotă parte teren UI	Mod de dobândire	Act juridic		Observații privitoare la proprietar
Nume / Denumire	Inițiala tatălui							Tip act	Nr. act / data	
PALCĂU	IOAN	9999999999999999	judet HUNEDOARA, UAT Hunedoara, loc. Hunedoara, Cod Postal 331003	1/1	201071		Reconstituire	act administrativ	5859/82/21.06.1995	CJPSPDPAT
TUDOR	DORICA	9999999999999999	judet HUNEDOARA, UAT Hunedoara, loc. Hunedoara, Cod Postal 331003				Reconstituire	act administrativ	5859/82/21.06.1995	CJPSPDPAT
PALCĂU	NICOLAE-AUREL	9999999999999999	judet HUNEDOARA, UAT Hunedoara, loc. Hunedoara, Cod Postal 331003				Reconstituire	act administrativ	5859/82/21.06.1995	CJPSPDPAT

3. SARCINI / DEZMEMBRĂMINTE

Titular		Data nașterii / CUI	Domiciliu / Sediul	Tipul sarcinii sau al dezmembrămintelor dreptului de proprietate	Identif. entitate asociată	Cotă parte	Act juridic		Valoare ipotecă	Tip monedă
Nume / Denumire	Inițiala tatălui						Tip act	Nr. act / data		

4. NOTĂRI, PROCESE, INTERDICȚII **5. OBSERVAȚII**

Tipul notării	Tip act	Nr. act / data	Emitent	Identificator entitate asociată	Imobil împrejmuit / neimprejmuit	Alte observații
					neimprejmuit	TEREN EXTRAVILAN NEIMPREJMUIT



ANEXA NR. 2 REGISTRUL CADASTRAL AL IMOBILELOR

UAT Hunedoara

Sector cadastral nr. 16

Zonă cooperativizată (Co)

1. DESCRIEREA IMOBILULUI

DATE TEREN										DATE CONSTRUCȚII						
Identificator teren	Adresa imobil	Nr. cadastral	Nr. CF	Suprafața măsurată	Intravilan/ extravilan (I/E)	Nr. top	Nr. tarla	Nr. parcea	Categorie folosință	Suprafața parcea	Identif. construcție	Cod grupă destinație	Suprafața construită	Nr. niveluri	Nr. CF	Constr. cu acte (DA/NU)
201072	judet HUNEDOARA, UAT Hunedoara, Cod postal 331003	65515	65515	2256	E		119	2798/27	A	2256						

2. PROPRIETATEA / POSESIA

Titularul dreptului / posesiei		Data nașterii / CUI	Domiciliu / Sedi	Cota parte	Identif. entitate asociată	Cotă parte teren UI	Mod de dobândire	Tip act	Nr. act / data	Emitent	Observații privitoare la proprietar
Nume / Denumire	Inițiala tatălui	Prenume									
SC"REMAX AGROZOO" SRL			judet HUNEDOARA, UAT Hunedoara, loc. Hunedoara, Cod Postal 331003	1/1	201072		Conventie	act notarial	Contract de vanzare aut. nr.899/16.05.2013	N.P. MORARU VLAD	

3. SARCINI / DEZMEMBRĂMINTE

Titular		Data nașterii / CUI	Domiciliu / Sedi	Tipul sarcinii sau al dezmembrămintelor dreptului de proprietate	Cotă parte	Identif. entitate asociată	Act juridic	Valoare ipotecă	Tip monedă
Nume / Denumire	Inițiala tatălui	Prenume					Tip act		

4. NOTĂRI, PROCESE, INTERDICȚII 5. OBSERVAȚII

Tipul notării	Tip act	Nr. act / data	Emitent	Identificator entitate asociată	Imobil împrejmuit / neimprejmuit	Alte observații
					neimprejmuit	Imobil contestat / necontestat TEREN EXTRAVILAN NEIMPREJMUIT

UAT Hunedoara

Zonă cooperativizată (Co)

1. DESCRIEREA IMOBILULUI

ANEXA NR.2 REGISTRUL CADASTRAL AL IMOBILELOR

Sector cadastral nr. 16

DATE TEREN										DATE CONSTRUCȚII					
Identificator teren	Adresa imobil	Nr. cadastral	Nr. CF	Suprafața măsurată	Intravilan/ extravilan (I/E)	Nr. top	Nr. tarla	Cotă parte teren UJ	Mod de dobândire	Identif. construcție	Cod grupă destinație	Suprafața construită	Nr. niveluri	Nr. CF	Constr. cu acte (DA/NU)
201073	Judet HUNEDOARA, UAT Hunedoara, Cod postal 331003			1792	E		119	2805/1	N			1792			

2. PROPRIETATEA / POSESIA

Titularul dreptului / posesiei			Act juridic		Observații privitoare la proprietar	
Nume / Denumire	Inițiala tatălui	Prenume	Tip act	Nr. act / data	Emitent	
MUNICIPIUL HUNEDOARA-La Dispoziția			act normativ	LEGE 7/13.03.1996	GUVERNUL ROMÂNIEI	

Comisiei Locale

3. SARCINI / DEZMEMBRĂMINTE

Titular		Act juridic		Valoare ipotecă		Tip monedă	
Nume / Denumire	Inițiala tatălui	Prenume	Tip act	Nr. act / data	Emitent		

4. NOTĂRI, PROCESE, INTERDICȚII 5. OBSERVAȚII

Tipul notării	Tip act	Nr. act / data	Emitent	Identificator entitate asociată	Imobil împrejmuit / neimprejmuit	Alte observații
					neimprejmuit	TEREN EXTRAVILAN NEIMPREJMUIT



Pagina nr. 48

Inregistrare sistematică UAT Hunedoara

Copie spre publicare

ANEXA NR. 2 REGISTRUL CADASTRAL AL IMOBILELOR

Sector cadastral nr. 16

UAT Hunedoara
Zonă cooperativizată (Co)
1. DESCRIEREA IMOBILULUI

DATE TEREN										DATE CONSTRUCȚII						
Identificator teren	Adresa imobil	Nr. cadastral	Nr. CF	Suprafața măsurată	Intravilan/ extravilan (I/E)	Nr. top	Nr. tarla	Nr. parcele	Categorie folosință	Suprafața parcelă	Identif. construcție	Cod grupă destinație	Suprafața construită	Nr. niveluri	Nr. CF	Constr. cu acte (DA/NU)
201074	judet HUNEDOARA, UAT Hunedoara, Cod postal 331003			2685	E		119	2798/26	A	2685						

2. PROPRIETATEA / POSESIA

Titularul dreptului / posesiei		Act juridic		Observații privitoare la proprietar	
Nume / Denumire	Inițiala tatălui	Tip act	Nr. act / data	Tip act	Emitent
BORCSI	LADISLAU	act administrativ	43481/93/1 4.04.1998		C.JPSDPAT

3. SARCINI / DEZMEMBRĂMINTE

Titlular		Act juridic		Valoare ipotecă		Tip monedă	
Nume / Denumire	Inițiala tatălui	Tip act	Nr. act / data	Tip act	Emitent		

4. NOTĂRI, PROCESE, INTERDICȚII 5. OBSERVAȚII

Tipul notării		Imobil contestat / necontestat		Alte observații	
Tip act	Nr. act / data	Identificator entitate asociată	Imobil împrejmuit / neimprejmuit	Imobil împrejmuit / neimprejmuit	Alte observații
			neimprejmuit	neimprejmuit	TEREN EXTRAVILAN NEIMPREJMUIT

Copie spre publicare



Pagina nr. 49
Registrare sistematica UAT Hunedoara
Sectorul Cadastral nr. 16
Anul realizării: 2019

ANEXA NR. 2 REGISTRUL CADASTRAL AL IMOBILELOR

UAT Hunedoara

Zonă cooperativizată (Co)

1. DESCRIEREA IMOBILULUI

Sector cadastral nr. 16

DATE TEREN										DATE CONSTRUCȚII						
Identificator teren	Adresa imobil	Nr. cadastral	Nr. CF	Suprafața măsurată	Intravilan/ extravilan (I/E)	Nr. top	Nr. tarla	Nr. parcele	Categorie folosință	Suprafața parcelei	Identif. construcție	Cod grupă destinație	Suprafața construită	Nr. niveluri	Nr. CF	Constr. cu acte (D/ANU)
201075	Judet HUNEDOARA, UAT Hunedoara, Cod postal 331003			3134	E	119		2798/25	A	3134						

2. PROPRIETATEA / POSESIA

Titularul dreptului / posesiei		Data nașterii / CUI	Domiciliu / Sediu	Cota parte	Identif. entitate asociată	Cotă parte teren UI	Mod de dobândire	Act juridic		Observații privitoare la proprietar
Nume / Denumire	Prezume							Tip act	Nr. act / data	
GROSS	CATALINA	27.05.1953	judet HUNEDOARA, UAT Hunedoara, loc. Hunedoara, p-ta FLORILOR nr 6, Cod Postal 331003, bloc 6, scara B, etaj 1, ap. 21	1/1	201075		Sucesiune	act notarial	CM 92/12.08.2011	BNP FARCAȘ LADISLAU ADRIAN

3. SARCINI / DEZMEMBRĂMINTE

Titular		Data nașterii / CUI	Domiciliu / Sediu	Tipul sarcinii sau al dezmembrămintelor dreptului de proprietate	Identif. entitate asociată	Cotă parte
Nume / Denumire	Prezume					

4. NOTĂRI, PROCESE, INTERDICȚII 5. OBSERVAȚII

Tipul notării	Tip act	Nr. act / data	Emitent	Identificator entitate asociată	Imobil împrejmuit / neimprejmuit	Alte observații
					neimprejmuit	TEREN EXTRAVILAN NEIMPREJMUIT



ANEXA NR. 2 REGISTRUL CADASTRAL AL IMOBILELOR

Sector cadastral nr. 16

UAT Hunedoara
Zonă cooperativizată (Co)
1. DESCRIEREA IMOBILULUI

DATE TEREN										DATE CONSTRUCȚII						
Identificator teren	Adresa imobil	Nr. cadastral	Nr. CF	Suprafața măsurată	Intravilan/ extravilan (I/E)	Nr. top	Nr. tarla	Nr. parcele	Categorie folosință	Suprafața parcele	Identif. construcție	Cod grupă destinație	Suprafața construită	Nr. niveluri	Nr. CF	Constr. cu acte (DANU)
201076	judet HUNEDOARA, UAT Hunedoara, Cod postal 331003			3692	E		119	2798/24	A	3692						

2. PROPRIETATEA / POSESIA

Titularul dreptului / posesiei		Data nașterii / CUI		Domiciliu / Sediul		Cota parte		Identif. entitate asociată		Cota parte teren UI		Mod de dobândire		Act juridic		Observații privitoare la proprietar	
Nume / Denumire	Inițiala tatălui	Prenume										Tip act	Nr. act / data	Emitent			
ILEA		GHEORGHE		999999999999999		judet HUNEDOARA, UAT Hunedoara, loc. Hunedoara, Cod Postal 331003	1/1	201076	Reconstituire			act administrativ	43481/66/1 1.02.1998	CJPSDPAT			

3. SARCINI / DEZMEMBRĂMINTE

Titlul		Data nașterii / CUI		Domiciliu / Sediul		Tipul sarcinii sau al dezmembrămintelor dreptului de proprietate		Identif. entitate asociată		Cota parte		Act juridic		Valoare ipotecă		Tip monedă		
Nume / Denumire	Inițiala tatălui	Prenume										Tip act	Nr. act / data	Emitent				

4. NOTĂRI, PROCESE, INTERDICȚII 5. OBSERVAȚII

Tipul notării	Tip act	Nr. act / data	Emitent	Identificator entitate asociată	Imobil împrejmuit / neimprejmuit	Imobil contestat / necontestat	Alte observații
					neimprejmuit		TEREN EXTRAVILAN NEIMPREJMUIT



Copie spre publicare

ANEXA NR. 2 REGISTRUL CADASTRAL AL IMOBILELOR

Sector cadastral nr. 16

UAT Hunedoara

Zonă cooperativizată (Co)

1. DESCRIEREA IMOBILULUI

DATE TEREN										DATE CONSTRUCȚII						
Identificator teren	Adresa imobil	Nr. cadastral	Nr. CF	Suprafața măsurată	Intravilan/ extravilan (I/E)	Nr. top	Nr. tarla	Nr. parcea	Categorie folosință	Suprafața parcea	Identif. construcție	Cod grupă destinație	Suprafața construită	Nr. niveluri	Nr. CF	Constr. cu acte (D/ANU)
201077	judet HUNEDOARA, UAT Hunedoara, Cod postal 331003			6839	E		119	2798/23	A	6839						

2. PROPRIETATEA / POSESIA

Titularul dreptului / posesiei		Data nașterii / CUI	Domiciliu / Sediu	Cota parte	Identif. entitate asociată	Cotă parte teren UI	Mod de dobândire	Act juridic		Observații privitoare la proprietar
Nume / Denumire	Inițiala tatălui							Tip act	Nr. act / data	
HĂRĂU		999999999999999	judet HUNEDOARA, UAT Hunedoara, loc. Hunedoara, Cod Postal 331003	1/1	201077		Reconstituire	act administrativ	5859/90/21.06.1995	CJPSDPAT

3. SARCINI / DEZMEMBRĂMINTE

Titlul		Data nașterii / CUI	Domiciliu / Sediu	Tipul sarcinii sau al dezmembrămintelor dreptului de proprietate	Identif. entitate asociată	Cotă parte	Valoare ipotecă	Tip monedă
Nume / Denumire	Inițiala tatălui							

4. NOTĂRI, PROCESE, INTERDICȚII 5. OBSERVAȚII

Tipul notării	Tip act	Nr. act / data	Emitent	Identificator entitate asociată	Imobil împrejmuit / neimprejmuit	Imobil contestat / necontestat	Alte observații
					neimprejmuit		TEREN EXTRAVILAN NEÎMPREJMUIT


Copie spre publicare

Pagina nr. 52

Inregistrare sistematică UAT Hunedoara

Sectorul Cadastral nr. 16

Anul realizării: 2019



ANEXA NR. 2 REGISTRUL CADASTRAL AL IMOBILELOR

Sector cadastral nr. 16

UAT Hunedoara

Zonă cooperativizată (Co)

1. DESCRIEREA IMOBILULUI

DATE TEREN										DATE CONSTRUCȚII						
Identificator teren	Adresa imobil	Nr. cadastral	Nr. CF	Suprafața măsurată	Intravilan/ extravilan (I/E)	Nr. top	Nr. taria	Nr. parte teren UI	Mod de dobândire	Suprafața parcele	Identif. construcție	Cod grupă destinație	Suprafața construită	Nr. niveluri	Nr. CF	Constr. cu acte (DANU)
201078	judet HUNEDOARA, UAT Hunedoara, Cod postal 331003			3400	E		119	2798/22 /3	A	3400						

2. PROPRIETATEA / POSESIA

Titularul dreptului / posesiei										Act juridic		Observații privitoare la proprietar	
Nume / Denumire	Inițiala tatălui		Data nașterii / CUI	Domiciliu / Sediu	Cota parte	Identif. entitate asociată	Cota parte teren UI	Mod de dobândire	Tip act	Nr. act / data	Emitent	Observații privitoare la proprietar	
	Prenume											Tip act	Emitent
BUDA		GHEORGHE	999999999999999	judet HUNEDOARA, UAT Hunedoara, loc. Pestisu Mare nr. 158, Cod Postal 331003	1/1	201078		Conventie	act notarial	CVC 2965/20.06.2001	BNP BĂIEȘAN GABRIELA		

3. SARCINI / DEZMEMBRĂMINTE

Titular										Act juridic				Valoare ipotecă		Tip monedă	
Nume / Denumire	Inițiala tatălui		Data nașterii / CUI	Domiciliu / Sediu	Tipul sarcinii sau al dezmembrămintelor dreptului de proprietate	Cota parte	Identif. entitate asociată	Cota parte	Identif. entitate asociată	Tip act	Nr. act / data	Emitent	Valoare ipotecă		Tip monedă		
	Prenume												Tip act	Emitent			

4. NOTĂRI, PROCESE, INTERDICȚII 5. OBSERVAȚII

Tipul notării	Tip act	Nr. act / data	Emitent	Identificator entitate asociată	Imobil împrejmuit / neîmprejmuit	Alte observații
					neîmprejmuit	TEREN EXTRAVILAN NEÎMPREJMUIT



Copie spre publicare

NR. 2 REGISTRUL CADASTRAL AL IMOBILELOR

UAT Hunedoara

Zonă cooperativizată (Co)

1. DESCRIEREA IMOBILULUI

Sector cadastral nr. 16

DATE TEREN										DATE CONSTRUCȚII						
Identificator teren	Adresa imobil	Nr. cadastral	Nr. CF	Suprafața măsurată	Intravilan/ extravilan (I/E)	Nr. top	Nr. tarla	Nr. parte parcelă	Categorie folosință parcelă	Suprafața parcelă	Identif. construcție	Cod grupă destinație	Suprafața construită	Nr. niveluri	Nr. CF	Constr. cu acte (DA/NU)
201079	judet HUNEDOARA, UAT Hunedoara, Cod postal 331003			1689	E		119	2798/22 /2	A	1689						
2. PROPRIETATEA / POSESIA																
Titularul dreptului / posesiei																
Nume / Denumire	Inițiala tatălui	Prenume	Data nașterii / CUI	Domiciliu / Sediu	Cola parte	Identif. entitate asociată	Cotă parte teren UI	Mod de dobândire	Act juridic	Tip act	Nr. act / data	Emitent	Observații privitoare la proprietar			
BUDA		MARIA	30.05.1967	judet HUNEDOARA, UAT Hunedoara, loc. Hunedoara, str DR. VICTOR BABEȘ nr.43, Cod Postal 331003	1/1	201079		Convenție	act notarial		CVC 2967/20.06.2001	BNP BĂIEȘAN GABRIELA				
BUDA		ALEXANDRU	04.02.1967	judet HUNEDOARA, UAT Hunedoara, loc. Hunedoara, str DR. VICTOR BABEȘ nr.43, Cod Postal 331003				Convenție	act notarial		CVC 2967/20.06.2001	BNP BĂIEȘAN GABRIELA				
3. SARCINI / DEZMEMBRĂMINTE																
Titular																
Nume / Denumire	Inițiala tatălui	Prenume	Data nașterii / CUI	Domiciliu / Sediu	Tipul sarcinii sau al dezmembrămintelor dreptului de proprietate	Cotă parte	Identif. entitate asociată	Act juridic	Tip act	Nr. act / data	Emitent	Valoare ipotecă	Tip monedă			
4. NOTĂRI, PROCESE, INTERDICȚII																
5. OBSERVAȚII																
Tipul notării	Tip act	Nr. act / data	Emitent	Identificator entitate asociată	Imobili împrejmuit / neimprejmuit	Alte observații										
					neimprejmuit	TEREN EXTRAVILAN NEIMPREJMUIT										



NR. 2 REGISTRUL CADASTRAL AL IMOBILELOR

Sector cadastral nr. 16

UAT Hunedoara

Zonă cooperativizată (Co)

1. DESCRIEREA IMOBILULUI

DATE TEREN										DATE CONSTRUCȚII						
Identificator teren	Adresa imobil	Nr. cadastral	Nr. CF	Suprafața măsurată	Intravilan/ extravilan (I/E)	Nr. top	Nr. tarla	Nr. parte teren UI	Categorie folosință parcelă	Suprafața parcelă	Identif. construcție	Cod grupă destinație	Suprafața construită	Nr. niveluri	Nr. CF	Constr. cu acte (DA/NU)
201080	judet HUNEDOARA, UAT Hunedoara. Cod postal 331003			3400	E		119	2798/22 /1	A	3400						

2. PROPRIETATEA / POSESIA

Titularul dreptului / posesiei										Act juridic			Observații privitoare la proprietar
Nume / Denumire	Inițiala tatălui	Prenume	Data nașterii / CUI	Domiciliu / Sediu	Cota parte	Identif. entitate asociată	Cotă parte teren UI	Mod de dobândire	Tip act	Nr. act / data	Emitent		
DĂRZU		MIHAI	06.10.1955	judet HUNEDOARA, UAT Hunedoara, loc. Pestisu Mare nr. 175, Cod Postal 331003	1/1	201080		Convenție	act notarial	CVC 2966/20.06.2001	BNP BĂIEȘAN GABRIELA		

3. SARCINI / DEZMEMBRĂMINTE

Titular		Tipul sarcinii sau al dezmembrămintelor dreptului de proprietate		Identif. entitate asociată	Cotă parte
Nume / Denumire	Prenume	Data nașterii / CUI	Domiciliu / Sediu		

4. NOTĂRI, PROCESE, INTERDICȚII 5. OBSERVAȚII

Tipul notării	Tip act	Nr. act / data	Emitent	Identificator entitate asociată	Imobil împrejmuit / neimprejmuit	Alte observații
					neimprejmuit	TEREN EXTRAVILAN NEIMPREJMUIT



ANEXA NR. 2 REGISTRUL CADASTRAL AL IMOBILELOR

Sector cadastral nr. 16

UAT Hunedoara
Zonă cooperativizată (Co)
1. DESCRIEREA IMOBILULUI

DATE TEREN										DATE CONSTRUCȚII						
Identificator teren	Adresa imobil	Nr. cadastral	Nr. CF	Suprafața măsurată	Intravilan/ extravilan (I/E)	Nr. top	Nr. tarla	Nr. parte teren UI	Mod de dobândire	Suprafața parcelă	Identif construcție	Cod grupă destinație	Suprafața construită	Nr. niveluri	Nr. CF	Constr. cu acte (DA/NU)
201081	judet HUNEDOARA, UAT Hunedoara, Cod postal 331003	66733	66733	6454	E		119	2798/21	A	6454						

2. PROPRIETATEA / POSESIA

Titularul dreptului / posesiei		Data nașterii / CUI		Domiciliu / Sediu		Cota parte		Identif. entitate asociată		Cota parte teren UI		Mod de dobândire		Tip act		Act juridic		Observații privitoare la proprietar	
Nume / Denumire	Inițiala tatălui	Prenume																	
ILEA		IOAN	12.08.1953	judet HUNEDOARA, UAT Hunedoara, loc. Hunedoara, Cod Postal 331003	1/2	201081		Convenție	act notarial	CONTRAC T DE DONATIE AUT. NR. 410/05.03.2014			BIN Farcas Ladislau Adrian						bun propriu
ILEA		MELANIA	12.11.1957	judet HUNEDOARA, UAT Hunedoara, loc. Hunedoara, Cod Postal 331003	1/2	201081		Convenție	act notarial	CONTRAC T DE DONATIE AUT. NR. 410/05.03.2014			BIN Farcas Ladislau Adrian						bun propriu

3. SARCINI / DEZMEMBRAMINTE

Titular		Data nașterii / CUI		Domiciliu / Sediu		Tipul sarcinii sau al dezmembrămintelor dreptului de proprietate		Identif. entitate asociată		Cota parte		Act juridic		Valoare ipotecă		Tip monedă		
Nume / Denumire	Inițiala tatălui	Prenume																

4. NOTĂRI, PROCESE, INTERDICȚII 5. OBSERVAȚII

Tipul notării		Tip act		Nr. act / data		Emitent		Identificator entitate asociată		Imobil împrejmuit / neimprejmuit		Alte observații	
											Imobil contestat / necontestat		
											neimprejmuit		TEREN EXTRAVILAN NEIMPREJMUIT



ANEXA NR. 2 REGISTRUL CADASTRAL AL IMOBILELOR

UAT Hunedoara
Zonă cooperativizată (Co)
1. DESCRIEREA IMOBILULUI

Sector cadastral nr. 16

DATE TEREN										DATE CONSTRUCȚII						
Identificator teren	Adresa imobil	Nr. cadastral	Nr. CF	Suprafața măsurată	Intravilan/ extravilan (I/E)	Nr. top	Nr. tarla	Nr. parcelă	Categorie folosință	Suprafața parcelă	Identif. construcție	Cod grupă destinație	Suprafața construită	Nr. niveluri	Nr. CF	Constr. cu acte (DA/NU)

2. PROPRIETATEA / POSESIA

Nume / Denumire	Titularul dreptului / posesiei		Data nașterii / CUI	Domiciliu / Sediul	Cota parte	Identif. entitate asociată	Cotă parte teren UI	Mod de dobândire	Act juridic		Observații privitoare la proprietar
	Inițiala tatălui	Prenume							Tip act	Nr. act / data	
POP		MONICALUMINIȚADALINA	17.02.1976	judet HUNEDOARA, UAT Hunedoara, loc. Pestisu Mare nr. 294, Cod Postal 331003	1/1	201082		Convenție	act notarial	Contract de vânzare aut.1730/07 .09.2015	NP.Rusu Constantin
POP		DANIEL	25.04.1970	judet HUNEDOARA, UAT Hunedoara, loc. Pestisu Mare nr. 294, Cod Postal 331003				Convenție	act notarial	Contract de vânzare aut.1730/07 .09.2015	NP.Rusu Constantin

3. SARCINI / DEZMEMBRAMINTE

Nume / Denumire	Titular		Data nașterii / CUI	Domiciliu / Sediul	Tipul sarcinii sau al dezmembrămintelor dreptului de proprietate	Identif. entitate asociată	Cotă parte	Cota parte	Identif. entitate asociată	Act juridic		Valoare ipotecă	Tip monedă
	Inițiala tatălui	Prenume								Tip act	Nr. act / data		

4. NOTĂRI, PROCESE, INTERDICȚII 5. OBSERVAȚII

Tipul notării	Tip act	Nr. act / data	Emitent	Identificator entitate asociată	Imobil împrejmuit / neimprejmuit	neimprejmuit	Alte observații



ANEXA NR. 2 REGISTRUL CADASTRAL AL IMOBILELOR

Sector cadastral nr. 16

UAT Hunedoara

Zonă cooperativizată (Co)

1. DESCRIEREA IMOBILULUI

DATE TEREN										DATE CONSTRUCȚII						
Identificator teren	Adresa imobil	Nr. cadastral	Nr. CF	Suprafața măsurată	Intravilan/extravilan (I/E)	Nr. top	Nr. taia	Nr. parte teren UI	Mod de dobândire	Suprafața parcelă	Identif. construcție	Cod grupă destinație	Suprafața construită	Nr. niveluri	Nr. CF	Constr. cu acte (DANU)
201083	judet HUNEDOARA, UAT Hunedoara, Cod postal 331003			3000	E		119	2798/19 /2	A	3000						

2. PROPRIETATEA / POSESIA

Titularul dreptului / posesiei										Act juridic			Observații privitoare la proprietar
Nume / Denumire	Inițiala tatălui	Prenume	Data nașterii / CUI	Domiciliu / Sediul	Cota parte	Identif. entitate asociată	Cotă parte teren UI	Mod de dobândire	Tip act	Nr. act / data	Emitent		
ROTAR		DUMITRU	9999999999999	judet HUNEDOARA, UAT Hunedoara, loc. Hunedoara, Cod Postal 331003	1/1	201083		Reconstituire	act administrativ	43481/76/1 1.02.1998	CJPSDPAT		

3. SARCINI / DEZMEMBRĂMINTE

Titular		Tipul sarcinii sau al dezmembrămintelor dreptului de proprietate		Identif. entitate asociată	Cotă parte	Identif. entitate asociată	Valoare ipotecă	Tip moneadă
Nume / Denumire	Inițiala tatălui	Prenume						

4. NOTĂRI, PROCESE, INTERDICȚII 5. OBSERVAȚII

Tipul notării	Tip act	Nr. act / data	Emitent	Identificator entitate asociată	Imobil împrejmuit / neimprejmuit	Alte observații
					neimprejmuit	TEREN EXTRAVILAN NEIMPREJMUIT

Copie spre publicare



ANEXA NR. 2 REGISTRUL CADASTRAL AL IMOBILELOR

UAT Hunedoara
Zonă cooperativizată (Co)
1. DESCRIEREA IMOBILULUI

Sector cadastral nr. 16

DATE TEREN										DATE CONSTRUCȚII									
Identificator teren	Adresa imobil		Nr. cadastral	Nr. CF	Suprafața măsurată	Intravilan/ extravilan (I/E)	Nr. top	Nr. tarla	Nr. parte parcelă	Categorie folosință	Suprafața parcelă	Identif. construcție	Cod grupă destinație	Suprafața construită	Nr. niveluri	Nr. CF	Constr. cu acte (DANU)		
201084	judet HUNEDOARA, UAT Hunedoara, Cod postal 331003		62291	62291	7452	E		119	2798/19 /1	A	7452								
2. PROPRIETATEA / POSESIA																			
Titularul dreptului / posesiei																			
Nume / Denumire	Inițiala tatălui	Prenume	Data nașterii / CUJ	Domiciliu / Sediu	Cota parte	Identif. entitate asociată	Cotă parte teren UI	Mod de dobândire	Act juridic		Observații privitoare la proprietar								
									Tip act	Nr. act / data	Emitent								
HUZMEZAN		ANISOARA	28.12.1957	judet HUNEDOARA, UAT Hunedoara, loc. Hunedoara, str BULEVARDUL CORVIN nr 12, Cod Postal 331003	1/1	201084		Convenție	act notarial	1048/27.06. 2003	FARCAS LADISLAU								
3. SARCINI / DEZMEMBRĂMINTE																			
Titular																			
Nume / Denumire	Inițiala tatălui	Prenume	Data nașterii / CUJ	Domiciliu / Sediu	Tipul sarcinii sau al dezmembrămintelor dreptului de proprietate	Identif. entitate asociată	Cotă parte	Act juridic		Valoare ipotecă									
								Tip act	Nr. act / data	Emitent	Tip monedă								
4. NOTĂRI, PROCESE, INTERDICȚII 5. OBSERVAȚII																			
Tipul notării			Tip act	Nr. act / data	Emitent	Identificator entitate asociată	Imobil împrejmuit / neimprejmuit	Imobil contestat / necontestat										Alte observații	
							neimprejmuit											TEREN EXTRAVILAN NEIMPREJMUIT	



Copie spre publicare

ANEXA NR. 2 REGISTRUL CADASTRAL AL IMOBILELOR

Sector cadastral nr. 16

UAT Hunedoara

Zonă cooperativizată (Co)

1. DESCRIEREA IMOBILULUI

DATE TEREN										DATE CONSTRUCȚII							
Identificator teren	Adresa imobil	Nr. cadastral	Nr. CF	Suprafața măsurată	Intravilan/ extravilan (I/E)	Nr. top	Nr. tarla	Nr. parte teren UI	Mod de dobândire	Categorie folosință	Suprafața parcelă	Identif. construcție	Cod grupă destinație	Suprafața construită	Nr. niveluri	Nr. CF	Constr. cu acte (DA/NU)
201085	Judet HUNEDOARA, UAT Hunedoara, Cod postal 331003			10492	E		117	2798/18	A		10492						

2. PROPRIETATEA / POSESIA

Titularul dreptului / posesiei		Data nașterii / CUJ	Domiciliu / Sediu	Cota parte	Identif. entitate asociată	Cotă parte teren UI	Mod de dobândire	Act juridic		Observații privitoare la proprietar
Nume / Denumire	Prenume							Tip act	Nr. act / data	
STANCIU	MIA	18.08.1957	judet HUNEDOARA, UAT Hunedoara, loc. Pestisu Mare nr. 332, Cod Postal 331003	1/1	201085		Reconstituire	act administrativ	5859/45/16, 11.1994	CJPSPDPAT

3. SARCINI / DEZMEMBRĂMINTE

Titular		Data nașterii / CUJ	Domiciliu / Sediu	Tipul sarcinii sau al dezmembrămintelor dreptului de proprietate	Cotă parte	Identif. entitate asociată	Act juridic		Valoare ipotecă	Tip monedă
Nume / Denumire	Prenume						Tip act	Nr. act / data		

4. NOTĂRI, PROCESE, INTERDICȚII 5. OBSERVAȚII

Tipul notării	Tip act	Nr. act / data	Emitent	Identificator entitate asociată	Imobil împrejmuit / neimprejmuit	Alte observații
					neimprejmuit	TEREN EXTRAVILAN NEIMPREJMUIT



Copie spre publicare

ANEXA NR. 2 REGISTRUL CADASTRAL AL IMOBILELOR

Sector cadastral nr. 16

UAT Hunedoara
Zonă cooperativizată (Co)

1. DESCRIEREA IMOBILULUI

DATE TEREN										DATE CONSTRUCȚII						
Identificator teren	Adresa imobil	Nr. cadastral	Nr. CF	Suprafața măsurată	Intravilan/ extravilan (I/E)	Nr. top	Nr. tarla	Nr. parcelă	Categorie folosință	Suprafața parcelă	Identif construcție	Cod grupă destinație	Suprafața construită	Nr. niveluri	Nr. CF	Constr. cu acte (DA/NU)
201086	judet HUNEDOARA, UAT Hunedoara, Cod postal 331003	64888	64888	4826	E		119	2798/17	A	4826						

2. PROPRIETATEA / POSESIA

Nume / Denumire	Titularul dreptului / posesiei		Data nașterii / CUJ	Domiciliu / Sediu	Cota parte	Identif. entitate asociată	Cotă parte teren UI	Mod de dobândire	Act juridic		Observații privitoare la proprietar
	Inițiala tatălui	Prenume							Tip act	Nr. act / data	
LUPU		EMIL-DORU	19.08.1975	judet HUNEDOARA, UAT Hunedoara, loc. Hunedoara, Cod Postal 331003	5/8	201086		Convenție	act notarial	Contract de vânzare aut. nr.2571/23. 11.2012	BNP BAIESAN GABRIELA
LUPU		LUCIA	12.04.1979	judet HUNEDOARA, UAT Hunedoara, loc. Hunedoara, Cod Postal 331003				Convenție	act notarial	Contract de vânzare aut. nr.2571/23. 11.2012	BNP BAIESAN GABRIELA
LUPU		EMIL-DORU	19.08.1975	judet HUNEDOARA, UAT Hunedoara, loc. Hunedoara, Cod Postal 331003	3/8	201086		Sucesiune	act notarial	Certificat de moștenitor nr.1116/23.1 1.2012	BAIESAN GABRIELA

3. SARCINI / DEZMEMBRĂMINTE

Nume / Denumire	Titular		Data nașterii / CUJ	Domiciliu / Sediu	Tipul sarcinii sau al dezmembrămintelor dreptului de proprietate	Cotă parte	Identif. entitate asociată	Act juridic		Valoare ipotecă	Tip monedă
	Inițiala tatălui	Prenume						Tip act	Nr. act / data		

4. NOTĂRI, PROCESE, INTERDICȚII

Tipul notării	Tip act	Nr. act / data	Emitent	Identificator entitate asociată	Imobilii împrejmuit / neimprejmuit	Imobil contestat / necontestat		Alte observații
						neimprejmuit	imprejmuit	
					neimprejmuit			TEREN EXTRAVILAN NEIMPREJMUIT



NR. 2 REGISTRUL CADASTRAL AL IMOBILELOR

Sector cadastral nr. 16

UAT Hunedoara

Zonă cooperativizată (Co)

1. DESCRIEREA IMOBILULUI

DATE TEREN										DATE CONSTRUCȚII						
Identificator teren	Adresa imobil	Nr. cadastral	Nr. CF	Suprafața măsurată	Intravilan/ extravilan (I/E)	Nr. top	Nr. tarla	Nr. parțelă	Categorie folosință	Suprafața parțelă	Identif. construcție	Cod grupă destinație	Suprafața construită	Nr. niveluri	Nr. CF	Constr. cu acte (DA/NU)
201087	judet HUNEDOARA, UAT Hunedoara, Cod postal 331003	69719	69719	2809	E		119	2798/16	A	2809						

2. PROPRIETATEA / POSESIA

Nume / Denumire	Titularul dreptului / posesiei		Data nașterii / CUI	Domiciliu / Sediul	Cota parte	Identif. entitate asociată	Cotă parte teren UI	Mod de dobândire	Tip act	Act juridic Nr. act / data	Emitent	Observații privitoare la proprietar
	Inițiala tatălui	Prenume										
DEMETER		ATTILA-KAROLY	13.11.1976	judet HUNEDOARA, UAT Hunedoara, loc. Hunedoara, careu Pestisul Mare nr 154, Cod Postal 331003	1/1	201087		Convenție	act notarial	Contract de vânzare aut. nr1062/05.07.2017	Baiesan Gabriela	
DEMETER		ANDREEAVIOLETA	18.11.1983	judet HUNEDOARA, UAT Hunedoara, loc. Hunedoara, careu Pestisul Mare nr 154, Cod Postal 331003				Convenție	act notarial	Contract de vânzare aut. nr1062/05.07.2017	Baiesan Gabriela	bun comun

3. SARCINI / DEZMEMBRAMINTE

Nume / Denumire	Titular		Data nașterii / CUI	Domiciliu / Sediul	Tipul sarcinii sau al dezmembrămintelor dreptului de proprietate	Cotă parte	Identif. entitate asociată	Act juridic Nr. act / data	Emitent	Valoare ipotecă	Tip monedă
	Inițiala tatălui	Prenume									

4. NOTĂRI, PROCESE, INTERDICȚII 5. OBSERVAȚII

Tipul notării	Tip act	Nr. act / data	Emitent	Identificator entitate asociată	Imobil împrejmuit / neimprejmuit	Alte observații
					imprejmuit	TEREN EXTRAVILAN NEIMPREJMUIT



Anul realizarii: 2019

ANEXA NR. 2 REGISTRUL CADASTRAL AL IMOBILELOR

Sector cadastral nr. 16

UAT Hunedoara

Zonă cooperativizată (Co)

1. DESCRIEREA IMOBILULUI

DATE TEREN										DATE CONSTRUCȚII							
Identificator teren	Adresa imobil	Nr. cadastral	Nr. CF	Suprafața măsurată	Intravilan/extravilan (I/E)	Nr. top	Nr. tarla	Nr. parte teren UI	Mod de dobândire	Categorie folosință	Suprafața parcelă	Identif. construcție	Cod grupă destinație	Suprafața construită	Nr. niveluri	Nr. CF	Constr. cu acte (DA/NU)
201088	judet HUNEDOARA, UAT Hunedoara, Cod postal 331003			2937	E	119	2798/15	A	2937								

2. PROPRIETATEA / POSESIA

Titularul dreptului / posesiei		Data nașterii / CUI	Domiciliu / Sediu	Cota parte	Identif. entitate asociată	Cotă parte teren UI	Mod de dobândire	Act juridic		Observații privitoare la proprietar
Nume / Denumire	Prenume							Tip act	Nr. act / data	
DOBOLI	ALEXA DIONISIE	999999999999999	judet HUNEDOARA, UAT Hunedoara, loc. Hunedoara, Cod Postal 331003	1/1	201088		Reconstituire	act administrativ	24589/57/1 1.01.1996	CJPSPDPAT
PĂUN	ETELCA ELISABETA	999999999999999	judet HUNEDOARA, UAT Hunedoara, loc. Hunedoara, Cod Postal 331003				Reconstituire	act administrativ	24589/57/1 1.01.1996	CJPSPDPAT

3. SARCINI / DEZMEMBRĂMINTE

Titulari		Data nașterii / CUI	Domiciliu / Sediu	Tipul sarcinii sau al dezmembrămintelor dreptului de proprietate	Cotă parte	Identif. entitate asociată	Act juridic		Valoare ipotecă	Tip monedă
Nume / Denumire	Prenume						Tip act	Nr. act / data		

4. NOTARI, PROCESE, INTERDICȚII 5. OBSERVAȚII

Tipul notării	Tip act	Nr. act / data	Emitent	Identificator entitate asociată	Imobil împrejmuit / neimprejmuit	Alte observații
					Imobil împrejmuit / neimprejmuit	Alte observații
					neimprejmuit	TEREN EXTRAVILAN NEIMPREJMUIT



Pagina nr. 83

Inregistrare sistematica UAT-Hunedoara

Sectorul Cadastral nr. 16

Anul realizării: 2019

Copie spre publicare

ANEXA NR. 2 REGISTRUL CADASTRAL AL IMOBILELOR

UAT Hunedoara

Zonă cooperativizată (Co)

1. DESCRIEREA IMOBILULUI

Sector cadastral nr. 16

DATE TEREN										DATE CONSTRUCȚII						
Identificator teren	Adresa imobil	Nr. cadastral	Nr. CF	Suprafața măsurată	Intravilan/ extravilan (I/E)	Nr. top	Nr. tania	Nr. parcelă	Categorie folosință	Suprafața parcelă	Identif. construcție	Cod grupă destinație	Suprafața construită	Nr. niveluri	Nr. CF	Constr. cu acte (DA/NU)
201089	Judet HUNEDOARA, UAT Hunedoara, Cod postal 331003			3418	E	119	2798/14	A	3418							

2. PROPRIETATEA / POSESIA

Titularul dreptului / posesiei										Act juridic				Observații privitoare la proprietar
Nume / Denumire	Inițiala tatălui	Prenume	Data nașterii / CUI	Domiciliu / Sediu	Cota parte	Identif. entitate asociată	Cotă parte teren UI	Mod de dobândire	Tip act	Nr. act / data	Emitent			
FEHER		ERNO	19.05.1973	judet HUNEDOARA, UAT Hunedoara, loc. Pestisu Mare nr. 222A, Cod Postal 331003	1/1	201089		Conventie	act notarial	943/10.05.2003	BNP FARCAȘ LADISLAU			
FEHER		EUGENIACRISTINA	10.06.1977	judet HUNEDOARA, UAT Hunedoara, loc. Pestisu Mare nr. 222A, Cod Postal 331003				Conventie	act notarial	943/10.05.2003	BNP FARCAȘ LADISLAU			

3. SARCINI / DEZMEMBRAMINTE

Titular										Act juridic				Valoare ipotecă	Tip monedă
Nume / Denumire	Inițiala tatălui	Prenume	Data nașterii / CUI	Domiciliu / Sediu	Tipul sarcinii sau al dezmembrămintelor dreptului de proprietate	Cotă parte	Identif. entitate asociată	Tip act	Nr. act / data	Emitent					

4. NOTĂRI, PROCESE, INTERDICȚII 5. OBSERVAȚII

Tipul notării	Tip act	Nr. act / data	Emitent	Identificator entitate asociată	Imobil împrejmuit / neimprejmuit	Alte observații
					neimprejmuit	TEREN EXTRAVILAN NEIMPREJMUIT



ANEXA NR. 2 REGISTRUL CADASTRAL AL IMOBILELOR

UAT Hunedoara

Zonă cooperativizată (Co)

1. DESCRIEREA IMOBILULUI

Sector cadastral nr. 16

DATE TEREN										DATE CONSTRUCȚII						
Identificator teren	Adresa imobil	Nr. cadastral	Nr. CF	Suprafața măsurată	Intravilan/ extravilan (I/E)	Nr. top	Nr. tarla	Nr. parte teren UI	Mod de dobândire	Tip act	Identif. construcție	Cod grupă destinație	Suprafața construită	Nr. niveluri	Nr. CF	Constr. cu acte (DA/NU)
201090	judet HUNEDOARA, UAT Hunedoara, Cod postal 331003	66838	66838	3290	E		119	2798/13	A				3290			
2. PROPRIETATEA / POSESIA																
Titularul dreptului / posesiei																
Nume / Denumire	Inițiala tatălui	Prenume	Data nașterii / CUI	Domiciliu / Sediu	Cota parte	Identif. entitate asociată	Cotă parte teren UI	Mod de dobândire	Tip act <td>Nr. act / data <td>Act juridic <td>Observații privitoare la proprietar</td> <td colspan="4"></td> </td></td>	Nr. act / data <td>Act juridic <td>Observații privitoare la proprietar</td> <td colspan="4"></td> </td>	Act juridic <td>Observații privitoare la proprietar</td> <td colspan="4"></td>	Observații privitoare la proprietar				
ZUDOR		ALEXANDRU	17.02.1947	judet HUNEDOARA, UAT Hunedoara, loc. Pestisu Mare nr. 14, Cod Postal 331003	1/2	201090		Sucesiune	act notarial	CM.67/17.0 4.2006	BAIESAN GABRIELA					
ZUDOR		LUDOVIC	30.03.1952	judet HUNEDOARA, UAT Hunedoara, loc. Hunedoara, Cod Postal 331003				Sucesiune	act notarial	CM.67/17.0 4.2006	BAIESAN GABRIELA					
ZUDOR		LUDOVIC	30.03.1952	judet HUNEDOARA, UAT Hunedoara, loc. Hunedoara, Cod Postal 331003	1/2	201090		Sucesiune	act notarial	CM.67/17.0 4.2006	BAIESAN GABRIELA					
3. SARCINI / DEZMEMBRĂMINTE																
Titular																
Nume / Denumire	Inițiala tatălui	Prenume	Data nașterii / CUI	Domiciliu / Sediu	Tipul sarcinii sau al dezmembrămintelor dreptului de proprietate	Identif. entitate asociată	Cotă parte	Identif. entitate asociată	Tip act	Nr. act / data <td>Act juridic</td> <td>Valoare ipotecă</td> <td>Tip monedă</td> <td colspan="3"></td>	Act juridic	Valoare ipotecă	Tip monedă			
4. NOTĂRI, PROCESE, INTERDICȚII 5. OBSERVAȚII																
Tipul notării		Tip act	Nr. act / data	Emitent	Identificator entitate asociată	Imobil împrejmuit / neimprejmuit	Alte observații									
Imobil aflat sub incidența art.3 alin.(1) din Legea 17/2014		act normativ	17/07.03 .2014	Parlamentul Romaniei	201090	neimprejmuit	TEREN EXTRAVILAN NEIMPREJMUIT									



ANEXA NR. 2 REGISTRUL CADASTRAL AL IMOBILELOR

Sector cadastral nr. 16

UAT Hunedoara

Zonă cooperativizată (Co)

1. DESCRIEREA IMOBILULUI

DATE TEREN										DATE CONSTRUCTII									
Identificator teren	Adresa imobil	Nr. cadastral	Nr. CF	Suprafata măsurată	Intravilan/ extravilan (I/E)	Nr. top	Nr. tarla	Nr. parcelă	Categorie folosință	Suprafata parcelă	Identif construcție	Cod grupă destinație	Suprafata construită	Nr. niveluri	Nr. CF	Constr. cu acte (DA/NU)			
201091	judet HUNEDOARA, UAT Hunedoara, Cod postal 331003	63778	63778	4327	E		119	2798/12/2	A	4327									
2. PROPRIETATEA / POSESIA																			
Titularul dreptului / posesiei																			
Nume / Denumire	Inițiala tatălui	Prenume	Data nașterii / CUI	Domiciliu / Sediu	Cota parte	Identif. entitate asociată	Cotă parte teren UI	Mod de dobândire	Tip act	Nr. act / data	Emitent	Observații privitoare la proprietar							
BORDEAN		IOAN	05.04.1951	judet HUNEDOARA, UAT Hunedoara, loc. Pestisu Mare nr. 119, Cod Postal 331003	1/1	201091		Convenție	act notarial	1268/04.07.2011	BNP FARCAS LADISLAU ADRIAN								
BORDEAN		OTILIA-GEORGETA	16.08.1953	judet HUNEDOARA, UAT Hunedoara, loc. Pestisu Mare, Cod Postal 331003				Convenție	act notarial	1268/04.07.2011	BNP FARCAS LADISLAU ADRIAN								
3. SARCINI / DEZMEMBRĂMINTE																			
Titular																			
Nume / Denumire	Inițiala tatălui	Prenume	Data nașterii / CUI	Domiciliu / Sediu	Tipul sarcinii sau al dezmembrămintelor dreptului de proprietate	Identif. entitate asociată	Cotă parte	Identif. entitate asociată	Tip act	Nr. act / data	Emitent	Valoare ipotecă	Tip monedă						
4. NOTĂRI, PROCESE, INTERDICȚII																			
5. OBSERVAȚII																			
Tipul notării	Imobil contestat / necontestat																		
Imobil aflat sub incidența art.3 alin.(1) din Legea 177/2014	act normativ	17/07.03.2014	201091	Parlamentul Romaniei	Identificator entitate asociată	201091	neimprejmuit	Imobil imprejmuit / neimprejmuit	Imobil contestat / necontestat	Alte observații									
Se notează repositionarea imobilului înscris în Partea I-a conform P.A.D. avizat de serviciul de cadastru, la cererea: BORDEAN IOAN și BORDEAN OTILIA-GEORGETA	act administrativ	63778 HUNED OARA/1 9.02.2014	201091	BCPI HUNEDOARA	Identificator entitate asociată	201091				TEREN EXTRAVILAN NEIMPREJMUIT									
Se înființează cartea funciara 63778 a imobilului cu numărul cadastral	act notarial	1268/04.07.2011	201091	BNP FARCAS LADISLAU ADRIAN	Identificator entitate asociată	201091													
63778/Hunedoara, rezultat din dezmembrarea imobilului cu numărul cadastral 63761 înscris în cartea funciara 63761;																			



ANEXA NR. 2 REGISTRUL CADASTRAL AL IMOBILELOR

Sector cadastral nr. 16

UAT Hunedoara
Zonă cooperativizată (Co)

1. DESCRIEREA IMOBILULUI

DATE TEREN										DATE CONSTRUCȚII						
Identificator teren	Adresa imobil	Nr. cadastral	Nr. CF	Suprafața măsurată	Intravilan/ extravilan (I/E)	Nr. top	Nr. tarla	Nr. parcelă	Categorie folosință	Suprafața parcelă	Identif. construcție	Cod grupă destinație	Suprafața construită	Nr. niveluri	Nr. CF	Constr. cu acte (DA/NU)
201092	judet HUNEDOARA, UAT Hunedoara, Cod postal 331003	63777	63777	4326	E		119	2798/12 /1	A	4326						

2. PROPRIETATEA / POSESIA

Titularul dreptului / posesiei		Data nașterii / CUI	Domiciliu / Sediul	Cota parte	Identif. entitate asociată	Cota parte teren UI	Mod de dobândire	Act juridic		Observații privitoare la proprietar
Nume / Denumire	Prenume							Tip act	Nr. act / data	
POPA	ANA	10.11.1948	judet HUNEDOARA, UAT Hunedoara, loc. Pestisu Mare nr. 120, Cod Postal 331003	3/8	201092		Convenție	act notarial	Act de lichidare a regimului comunității legale de bunuri si de	Farcas Ladislau
POPA	ANA	10.11.1948	judet HUNEDOARA, UAT Hunedoara, loc. Pestisu Mare nr. 120, Cod Postal 331003	1/8	201092		Successiune	act notarial	C.M nr. 53/2 1.05.2015	NP, Farcas Ladislau
POPA	ANA	10.11.1948	judet HUNEDOARA, UAT Hunedoara, loc. Pestisu Mare nr. 120, Cod Postal 331003	4/8	201092		Convenție	act notarial	1268/04 07 2011	BNP FARCAS LADISLAU ADRIAN

3. SARCINI / DEZMEMBRĂMINTE

Titular		Data nașterii / CUI	Domiciliu / Sediul	Tipul sarcinii sau al dezmembrămintelor dreptului de proprietate	Cota parte	Identif. entitate asociată	Act juridic		Valoarea ipotecă	Tip monedă
Nume / Denumire	Prenume						Tip act	Nr. act / data		

4. NOTĂRI, PROCESE, INTERDICȚII 5. OBSERVAȚII

Tipul notări	Tip act	Nr. act / data	Emitent	Identificator entitate asociată	Imobil împrejmuit / neimprejmuit	Imobil contestat / necontestat	Alte observații
Imobil afiliat sub incidenta art.3, alin.1 din Legea nr. 17/2014	act notarial	C. M. nr. 5 3/21.05. 2015	NP, Farcas Ladislau	201092	neimprejmuit		
Se actualizeaza informatiile tehnice cu privire la imobilul inregistrat in Partea-I-a in sensul repositionarii conform PAD avizat de serviciul cadastral	act administrativ	63777 HUNEDOARA/1 9.02.2014	BCPI HUNEDOARA	201092			
Se infinteaza cartea funciara 63777 a imobilului cu numarul cadastral 63777/Hunedoara, rezultat din dezmembrarea imobilului cu numarul cadastral 63761 inregistrat in cartea funciara 63761.	act notarial	1268/04, 07/2011	BNP FARCAS LADISLAU ADRIAN	201092			TEREN EXTRAVILAN NEIMPREJMUIT



Copie spre publicare

ANEXA NR. 2 REGISTRUL CADASTRAL AL IMOBILELOR

Sector cadastral nr. 16

UAT Hunedoara

Zonă cooperativizată (Co)

1. DESCRIEREA IMOBILULUI

DATE TEREN										DATE CONSTRUCȚII						
Identificator teren	Adresa imobil	Nr. cadastral	Nr. CF	Suprafața măsurată	Intravilan/ extravilan (I/E)	Nr. top	Nr. taria	Nr. parcela	Categorie folosință	Suprafața parcelă	Identif. construcție	Cod grupă destinație	Suprafața construită	Nr. niveluri	Nr. CF	Constr. cu acte (DA/NU)
201093	judet HUNEDOARA, UAT Hunedoara, Cod postal 331003	455	3/18/N (IE 63473)	3215	E	119	2798/11	A	3215							

2. PROPRIETATEA / POSESIA

Titularul dreptului / posesiei		Act juridic		Observații privitoare la proprietar	
Nume / Denumire	Prezenta / Pondere	Tip act	Nr. act / data	Emitent	
POTOPEA	HORATIU-ARPI	act notarial	CM 19/07.03.2011	BNP BAIESAN GABRIELA	

3. SARCINI / DEZMEMBRĂMINTE

Titular		Act juridic		Valoare ipotecă		Tip monedă	
Nume / Denumire	Prezenta / Pondere	Tip act	Nr. act / data	Emitent			

4. NOTĂRI, PROCESE, INTERDICȚII

5. OBSERVAȚII		Imobil contestat / necontestat		Alte observații	
Tipul notării	Nr. act / data	Identificator entitate asociată	Imobil împrejmuit / neimprejmuit	Identif. entitate asociată	Alte observații
Imobil aflat sub incidența art. 3 alin. (1) din Legea 17/2014	17/07.03.2014	201093	neimprejmuit	201093	TEREN EXTRAVILAN NEIMPREJMUIT
Se notează repositionarea imobilului înscris în Partea I-a, în baza de date grafică, conform PAD, avizat.	3177/09.03.2011	201093			
Se notează repositionarea imobilului înscris în Partea I-a, conform P.A.D. avizat de serviciul de cadastru, la cererea POTOPEA HORATIU-ARPI	4445/13.02.2014	201093			

Copie spre publicare



Sectorul Cadastral nr. 16
Anul realizării: 2019

ANEXA NR. 2 REGISTRUL CADASTRAL AL IMOBILELOR

Sector cadastral nr. 16

UAT Hunedoara
Zonă cooperativizată (Co)
1. DESCRIEREA IMOBILULUI

DATE TEREN						DATE CONSTRUCȚII										
Identificator teren	Adresa imobil	Nr. cadastral	Nr. CF	Suprafața măsurată	Intravilan/ extravilan (I/E)	Nr. top	Nr. tarla	Nr. parte teren UI	Mod de dobândire	Suprafața parcelă	Identif. construcție	Cod grupă destinație	Suprafața construită	Nr. niveluri	Nr. CF	Constr. cu acte (DANU)
201094	judet HUNEDOARA, UAT Hunedoara, Cod postal 331003			4982	E		119	2798/10	A	4982						

2. PROPRIETATEA / POSESIA

Titularul dreptului / posesiei			Data nașterii / CUI	Domiciliu / Sediul	Cota parte	Identif. entitate asociată	Cotă parte teren UI	Mod de dobândire	Act juridic		Observații privitoare la proprietar
Nume / Denumire	Inițiala tatălui	Prenume							Tip act	Nr. act / data	
CAZAMIR		GHEORGHE	17.04.1946	judet HUNEDOARA, UAT Hunedoara, loc. Pestisu Mare nr. 218, Cod Postal 331003	1/1	201094		Conventie	act notarial	CVC 4387/25.11.1998	BNP BĂIESAN GABRIELA
CAZAMIR		PARASCA	999999999999999	judet HUNEDOARA, UAT Hunedoara, loc. Hunedoara, Cod Postal 331003				Conventie	act notarial	CVC 4387/25.11.1998	BNP BĂIESAN GABRIELA

3. SARCINI / DEZMEMBRĂMINTE

Titular			Data nașterii / CUI	Domiciliu / Sediul	Tipul sarcinii sau al dezmembrămintelor dreptului de proprietate	Cotă parte	Identif. entitate asociată	Act juridic		Valoare ipotecă	Tip monedă
Nume / Denumire	Inițiala tatălui	Prenume						Tip act	Nr. act / data		

4. NOTĂRI, PROCESE, INTERDICȚII 5. OBSERVAȚII

Tipul notării	Tip act	Nr. act / data	Identificator entitate asociată	Cotă parte	Identif. entitate asociată	Imobil împrejmuit / neimprejmuit	Alte observații
			Emitent			Imobil împrejmuit / neimprejmuit	Alte observații
						neimprejmuit	TEREN EXTRAVILAN NEIMPREJMUIT



Copie spre publicare

Pagina nr. 69
Sectorul Cadastral nr. 16
Anul realizării: 2019

ANEXA NR. 2 LA REGISTRUL CADASTRAL AL IMOBILELOR

Sector cadastral nr. 16

UAT Hunedoara
Zonă cooperativizată (Co)
1. DESCRIEREA IMOBILULUI

DATE TEREN										DATE CONSTRUCȚII						
Identificator teren	Adresa imobil	Nr. cadastral	Nr. CF	Suprafața măsurată	Intravilan/ extravilan (I/E)	Nr. top	Nr. tarla	Nr. parțea	Categorie folosință	Suprafața parțea	Identif. construcție	Cod grupă destinație	Suprafața construită	Nr. niveluri	Nr. CF	Constr. cu acte (DANU)
201095	judet HUNEDOARA, UAT Hunedoara, Cod postal 331003	64878	64878	5013	E		119	2798/9	A	5013						

2. PROPRIETATEA / POSESIA

Nume / Denumire	Titularul dreptului / posesiei		Data nașterii / CUI	Domiciliu / Sediul	Cota parte	Identif. entitate asociată	Cota parte teren UI	Mod de dobândire	Act juridic		Observații privitoare la proprietar
	Inițiala tatălui	Prenume							Tip act	Nr. act / data	
NEGRU		TEODORAADRIANA	28.11.1965	judet HUNEDOARA, UAT Hunedoara, loc. Hunedoara, Cod Postal 331003	1/1	201095		Conventie	inscris sub semnatura privata	ACT ADJUDECA RE NR.87/08.04.2013	BEJ CRETU IONASC FLORIN

3. SARCINI / DEZMEMBRĂMINTE

Nume / Denumire	Titular		Data nașterii / CUI	Domiciliu / Sediul	Tipul sarcinii sau al dezmembrămintelor dreptului de proprietate	Identif. entitate asociată	Cota parte	Act juridic	Valoare ipotecă	Tip monedă
	Inițiala tatălui	Prenume								

4. NOTĂRI, PROCESE, INTERDICȚII

Tipul notării	Tip act	Nr. act / data	Emitent	Identificator entitate asociată	Imobil împrejmuit / neimprejmuit	Alte observații
Imobil afiat sub incidenta art.3 alin.(1) din Legea 17/2014	act normativ	17/07.03.2014	Parlamentul Romaniei	201095		
Se notează respingerea cererii formulate de Lămurean Alina Claudia pentru reexaminarea încheierii 14878/2013	s sub semnatura p	Cerere de REEXA MINARE împotriva încheierii	LAMUREAN ALINA CLAUDIA	201095		
Se notează respingerea cererii de reexaminare formulată de LĂMUREAN ALINA CLAUDIA împotriva încheierii de carte funciארă 13199/2012.	act administrativ	13199/06.07.2012	BCPI HUNEDOARA	201095		

5. OBSERVAȚII

Tipul notării	Tip act	Nr. act / data	Emitent	Identificator entitate asociată	Imobil împrejmuit / neimprejmuit	Alte observații
Odata cu inaltularea dreptului de proprietate de sub B3 se radiază somatia inscrisa sub C1.	inscris sub semnatura privata	ACT ADJUDE CARE NR.87/08.04.2013	BEJ CRETU IONASC FLORIN	201095	neimprejmuit	TEREN EXTRAVILAN NEIMPREJMUIT




ANEXA NR. 2 REGISTRUL CADASTRAL AL IMOBILELOR

Sector cadastral nr. 16

UAT Hunedoara
Zonă cooperativizată (Co)
1. DESCRIEREA IMOBILULUI

DATE TEREN										DATE CONSTRUCȚII							
Identificator teren	Adresa imobil	Nr. cadastral	Nr. CF	Suprafața măsurată	Intravilan/ extravilan (I/E)	Nr. top	Nr. tarla	Nr. parcela	Categorie folosință	Suprafața parcelă	Identif. construcție	Cod grupă destinație	Suprafața construită	Nr. niveluri	Nr. CF	Constr. cu acte (DA/NU)	
201096	judet HUNEDOARA, UAT Hunedoara, Cod postal 331003	454	3/18/N (IE 63472)	7222	E		119	27988	A	7222							
2. PROPRIETATEA / POSESIA																	
Titularul dreptului / posesiei																	
Nume / Denumire	Inițiala tatălui	Prenume	Data nașterii / CUI	Domiciliu / Sediul	Cota parte	Identif. entitate asociată	Cotă parte teren UI	Mod de dobândire	Tip act	Nr. act / data	Emitent	Observații privitoare la proprietar					
POTOPEA		HORATIU-ARPI	18.04.1977	judet HUNEDOARA, UAT Hunedoara, loc. Hunedoara, Cod Postal 331003	1/1	201096		Succesiune e	act notarial	CM 19/07.03.20 11	BNP BAIESAN GABRIELA						
3. SARCINI / DEZMEMBRAMINTE																	
Titular																	
Nume / Denumire	Inițiala tatălui	Prenume	Data nașterii / CUI	Domiciliu / Sediul	Tipul sarcinii sau al dezmembrămintelor dreptului de proprietate	Identif. entitate asociată	Cotă parte	Tip act	Nr. act / data	Emitent	Valoare ipotecă						
4. NOTARI, PROCESE, INTERDICȚII																	
5. OBSERVAȚII																	
Tipul notării	Tip act		Nr. act / data	Emitent	Identificator entitate asociată	Imobil împrejmuit / neîmprejmuit	Imobil contestat / necontestat									Alte observații	
Imobil aflat sub incidența art.3 alin.(1) din Legea 17/2014	act normativ		17/07.03.2014	Parlamentul Romaniei	201096	neîmprejmuit	TEREN EXTRAVILAN NEÎMPREJMUIT										
Se îndreapta eroarea materială din Partea-Ia a CF cu privire la suprafața imobilului în sensul înscrisii suprafeței măsurate de 7222 conform Fișei corpului de proprietate din doc.nr.22/1999	act administrativ		Incheierea nr.22/19.02.1999	BCPI HUNEDOARA	201096												
Imobilul înscris în Partea-Ia A1 se repositionează conform PAD avizat de serviciul cadastral	act administrativ		3177/09.03.2011	BCPI HUNEDOARA	201096												



Pagina nr. 71
Inregistrare sistemata UAT Hunedoara
Sectorul Cadastral nr. 16
Anul realizării: 2019

Copie spre publicare

ANEXA NR. 2 REGISTRUL CADASTRAL AL IMOBILELOR

Sector cadastral nr. 16

UAT Hunedoara
Zonă cooperativizată (Co)
1. DESCRIEREA IMOBILULUI

DATE TEREN										DATE CONSTRUCȚII						
Identificator teren	Adresa imobil	Nr. cadastral	Nr. CF	Suprafața măsurată	Intravilan/extravilan (I/E)	Nr. top	Nr. tarla	Nr. parte teren UI	Categorie folosință	Suprafața parcelă	Identif. construcție	Cod grupă destinație	Suprafața construită	Nr. niveluri	Nr. CF	Constr. cu acte (DA/NU)
201097	Judet HUNEDOARA, UAT Hunedoara, Cod postal 331003			2329	E		119	2798/7	A	2329						

2. PROPRIETATEA / POSESIA

Titularul dreptului / posesiei		Data nașterii / CUI		Domiciliu / Sediul		Identif. entitate asociată		Mod de dobândire		Act juridic		Observații privitoare la proprietar	
Nume / Denumire	Inițiala tatălui	Prenume				Cota parte	Identif. entitate asociată	Cotă parte teren UI	Reconstituire	Tip act	Nr. act / data	Emitent	
CSANADI		CLARA		999999999999999		1/1	201097		Reconstituire	act administrativ	24589/16/2 4.08.1995	C.JPSDPAT	

3. SARCINI / DEZMEMBRĂMINTE

Titular		Data nașterii / CUI		Domiciliu / Sediul		Tipul sarcinii sau al dezmembrămintelor dreptului de proprietate		Identif. entitate asociată		Act juridic		Valoare ipotecă		Tip monedă		
Nume / Denumire	Inițiala tatălui	Prenume								Tip act	Nr. act / data	Emitent				

4. NOTĂRI, PROCESE, INTERDICȚII 5. OBSERVAȚII

Tipul notării	Tip act	Nr. act / data	Emitent	Identificator entitate asociată	Imobil împrejmuit / neimprejmuit	Alte observații
					neimprejmuit	TEREN EXTRAVILAN NEIMPREJMUIT

Copie spre publicare



ANEXA NR. 2 REGISTRUL CADASTRAL AL IMOBILELOR

Sector cadastral nr. 16

UAT Hunedoara
Zonă cooperativizată (Co)
1. DESCRIEREA IMOBILULUI

DATE TEREN										DATE CONSTRUCȚII						
Identificator teren	Adresa imobil	Nr. cadastral	Nr. CF	Suprafața măsurată	Intravilan/ extravilan (I/E)	Nr. top	Nr. tarla	Cotă parte teren UJ	Mod de dobândire	Suprafața parcelă	Identif. construcție	Cod grupă destinație	Suprafața construită	Nr. niveluri	Nr. CF	Constr. cu acte (DA/NU)
201099	judet HUNEDOARA, UAT Hunedoara, Cod postal 331003			1241	E		119	2798/5	A	1241						

2. PROPRIETATEA / POSESIA

Titularul dreptului / posesiei		Data nașterii / CUI	Domiciliu / Sediul	Cota parte	Identif. entitate asociată	Cotă parte teren UJ	Mod de dobândire	Act juridic		Observații privitoare la proprietar
Nume / Denumire	Prenume							Tip act	Nr. act / data	
MUNICIPIUL HUNEDOARA-La Dispoziția		2127028	judet HUNEDOARA, UAT Hunedoara, loc. Hunedoara, Cod Postal 331003	1/1	201099		Lege	act normativ	LEGE 7/13.03.1996	GVERNUL ROMÂNIEI

Comisiei Locale

3. SARCINI / DEZMEMBRĂMINTE

Titular		Data nașterii / CUI	Domiciliu / Sediul	Tipul sarcinii sau al dezmembrămintelor dreptului de proprietate	Cotă parte	Identif. entitate asociată	Act juridic		Valoarea ipotecă	Tip monedă
Nume / Denumire	Prenume						Tip act	Nr. act / data		

4. NOTĂRI, PROCESE, INTERDICȚII 5. OBSERVAȚII

Tipul notării	Tip act	Nr. act / data	Identificator entitate asociată	Imobil împrejmuit / neimprejmuit	Alte observații
				neimprejmuit	TEREN EXTRAVILAN NEIMPREJMUIT



Pagina nr. 74

Inregistrare sistematica UAT Hunedoara

Sectorul Cadastral nr. 16
Anul 2019

Copie spre publicare

UAT Hunedoara

Zonă cooperativizată (Co)

1. DESCRIEREA IMOBILULUI

DATE TEREN				DATE CONSTRUCȚII												
Identificator teren	Adresa imobil	Nr. cadastral	Nr. CF	Suprafața măsurată	Intravilan/ extravilan (I/E)	Nr. top	Nr. tarla	Nr. parcele	Categorie folosință	Suprafața parcelă	Identif. construcție	Cod grupă destinație	Suprafața construită	Nr. niveluri	Nr. CF	Constr. cu acte (DA/NU)
201100	judet HUNEDOARA, UAT Hunedoara, Cod postal 331003			10781	E		119	2798/4	A	10781						

2. PROPRIETATEA / POSESIA

Titularul dreptului / posesiei		Data nașterii / CUI		Domiciliu / Sediu		Identif. entitate asociată		Cotă parte teren UI		Mod de dobândire		Act juridic		Observații privitoare la proprietar	
Nume / Denumire	Inițiala tatălui	Prenume				Cota parte	Identif. entitate asociată	Cotă parte	Tip act	Nr. act / data	Emitent				
DEMETER		CAROL		999999999999999	judet HUNEDOARA, UAT Hunedoara, loc. Hunedoara, Cod Postal 331003	1/1	201100		act administrativ	43481/80/1 1.02.1998	CJPSDPAT				

3. SARCINI / DEZMEMBRĂMINTE

Titular		Data nașterii / CUI		Domiciliu / Sediu		Tipul sarcinii sau al dezmembrămintelor dreptului de proprietate		Cotă parte		Identif. entitate asociată		Act juridic		Valoare ipotecă		Tip monedă	
Nume / Denumire	Inițiala tatălui	Prenume								Tip act	Nr. act / data	Emitent					

4. NOTĂRI, PROCESE, INTERDICȚII 5. OBSERVAȚII

Tipul notării		Tip act		Nr. act / data		Emitent		Identificator entitate asociată		Imobil împrejmuit / neimprejmuit		Imobil contestat / necontestat		Alte observații	
											neimprejmuit				TEREN EXTRAVILAN NEIMPREJMUIT

Copie spre publicare



Pagina nr. 75

Inregistrare sistematică UAT Hunedoara

Sectorul Cadastral nr. 16

Anul realizării: 2019

ANEXA NR. 2 REGISTRUL CADASTRAL AL IMOBILELOR

Sector cadastral nr. 16

UAT Hunedoara
Zonă cooperativizată (Co)
1. DESCRIEREA IMOBILULUI

DATE TEREN						DATE CONSTRUCȚII										
Identificator teren	Adresa imobil	Nr. cadastral	Nr. CF	Suprafața măsurată	Intravilan/ extravilan (I/E)	Nr. top	Nr. tarla	Cotă parte teren UI	Mod de dobândire	Suprafața parcelă	Identif. construcție	Cod grupă destinație	Suprafața construită	Nr. niveluri	Nr. CF	Constr. cu acte (D/ANU)
201101	judet HUNEDOARA, UAT Hunedoara, Cod postal 331003			2813	E		119	2798/3	A	2813						

2. PROPRIETATEA / POSESIA

Titularul dreptului / posesiei		Domiciliu / Sediul		Act juridic		Observații privitoare la proprietar	
Nume / Denumire	Inițiala tatălui	Prenume	Data nașterii / CUI	Cota parte	Identif. entitate asociată	Cotă parte teren UI	Mod de dobândire
BENDE		EDINA	09.04.1947	1/1	judet HUNEDOARA, UAT Hunedoara, loc. Pestisu Mare nr. 315, Cod Postal 331003	201101	Sucesiune
							act notarial
							CM 47/28.05.2013
							BNP FARCAȘ LADISLAU

3. SARCINI / DEZMEMBRĂMINTE

Titular		Tipul sarcinii sau al dezmembrămintelor dreptului de proprietate		Act juridic		Valoare ipotecă		Tip monedă	
Nume / Denumire	Inițiala tatălui	Prenume	Data nașterii / CUI	Identif. entitate asociată	Cotă parte	Tip act	Nr. act / data	Emitent	

4. NOTĂRI, PROCESE, INTERDICȚII 5. OBSERVAȚII

Tipul notării	Tip act	Nr. act / data	Emitent	Identificator entitate asociată	Imobil împrejmuit / neimprejmuit	Alte observații
					neimprejmuit	TEREN EXTRAVILAN NEIMPREJMUIT

CERTIFICAT DE AUTORIZARE
SERIA RO-B-J
Nr. 0721/30.07.2015
S.C. CONETA S.R.L.
Căminul de Cultură, Clasa III

CERTIFICAT DE EXECUȚIE
de AN.C.P. să execute lucrări de cadastru
AUTORIZAȚIA Pagina nr. 76
înregistrare sistematică UAT Hunedoara
Seria 29.01.2019
Sectorul Cadastral nr. 16
Anul realizării: 2019

Copie spre publicare

ANEXA NR. 2 REGISTRUL CADASTRAL AL IMOBILELOR

Sector cadastral nr. 16

UAT Hunedoara
Zonă cooperativizată (Co)
1. DESCRIEREA IMOBILULUI

DATE TEREN										DATE CONSTRUCȚII							
Identificator teren	Adresa imobil	Nr. cadastral	Nr. CF	Suprafața măsurată	Intravilan/ extravilan (I/E)	Nr. top	Nr. taria	Nr. parte teren UI	Mod de dobândire	Categorie folosință	Suprafața parcelă	Identif. construcție	Cod grupă destinație	Suprafața construită	Nr. niveluri	Nr. CF	Constr. cu acte (D/ANU)
201102	judet HUNEDOARA, UAT Hunedoara, Cod postal 331003			2995	E		119	2798/2	A		2995						

2. PROPRIETATEA / POSESIA

Titularul dreptului / posesiei		Data nașterii / CUI	Domiciliu / Sediul	Cota parte	Identif. entitate asociată	Cotă parte teren UI	Mod de dobândire	Act juridic		Observații privitoare la proprietar
Nume / Denumire	Inițiala tatălui							Prenume	Tip act	
FEHER		20.06.1940	judet HUNEDOARA, UAT Hunedoara, loc. Pestisu Mare nr. 316, Cod Postal 331003	1/1	201102		Reconstituire	act administrativ	5859/1/30.08.1994	CJPSDPAT

3. SARCINI / DEZMEMBRĂMINTE

Titular		Data nașterii / CUI	Domiciliu / Sediul	Tipul sarcinii sau al dezmembrămintelor dreptului de proprietate	Cotă parte	Identif. entitate asociată	Act juridic		Valoare ipotecă	Tip monedă
Nume / Denumire	Inițiala tatălui						Prenume	Tip act		

4. NOTĂRI, PROCESE, INTERDICȚII 5. OBSERVAȚII

Tipul notării	Tip act	Nr. act / data	Emitent	Identificator entitate asociată	Imobil împrejmuit / neimprejmuit	Alte observații
					neimprejmuit	TEREN EXTRAVILAN NEIMPREJMUIT



Copie spre publicare

ANEXA NR. 2 REGISTRUL CADASTRAL AL IMOBILELOR

Sector cadastral nr. 16

UAT Hunedoara
Zonă cooperativizată (Co)
1. DESCRIEREA IMOBILULUI

DATE TEREN										DATE CONSTRUCȚII						
Identificator teren	Adresa imobil	Nr. cadastral	Nr. CF	Suprafața măsurată	Intravilan/ extravilan (I/E)	Nr. top	Nr. tarla	Nr. parte teren UI	Mod de dobândire	Suprafața parcelei	Identif. construcție	Cod grupă destinație	Suprafața construită	Nr. niveluri	Nr. CF	Constr. cu acte (D/ANU)
201103	judet HUNEDOARA, UAT Hunedoara, Cod postal 331003			6567	E		119	2798/1	A	6567						

2. PROPRIETATEA / POSESIA

Titularul dreptului / posesiei		Data nașterii / CUI	Domiciliu / Sediu	Cota parte	Identif. entitate asociată	Cotă parte teren UI	Mod de dobândire	Act juridic		Observații privitoare la proprietar
Nume / Denumire	Inițiala tatălui							Tip act	Nr. act / data	
DEMETER		999999999999999	judet HUNEDOARA, UAT Hunedoara, loc. Hunedoara, Cod Postal 331003	1/1	201103		Reconstituire	act administrativ	13998/38/1 0.05.2000	CJPSDPAT


3. SARCINI / DEZMEMBRĂMINTE

Titular		Data nașterii / CUI	Domiciliu / Sediu	Tipul sarcinii sau al dezmembrămintelor dreptului de proprietate	Cotă parte	Identif. entitate asociată	Act juridic		Valoare ipotecă	Tip monedă
Nume / Denumire	Inițiala tatălui						Tip act	Nr. act / data		

4. NOTĂRI, PROCESE, INTERDICȚII 5. OBSERVAȚII

Tipul notării	Tip act	Nr. act / data	Emitent	Identificator entitate asociată	Imobil împrejmuit / neimprejmuit	Alte observații
					imprejmuit	TEREN EXTRAVILAN NEIMPREJMUIT

Copie spre publicare



ANEXA NR. 2 REGISTRUL CADASTRAL AL IMOBILELOR

Sector cadastral nr. 16

UAT Hunedoara

Zonă cooperativizată (Co)

1. DESCRIEREA IMOBILULUI

DATE TEREN						DATE CONSTRUCȚII										
Identificator teren	Adresa imobil	Nr. cadastral	Nr. CF	Suprafața măsurată	Intravilan/extravilan (I/E)	Nr. top	Nr. tarla	Cotă parte teren UI	Mod de dobândire	Suprafața parcelă	Identif. construcție	Cod grupă destinație	Suprafața construită	Nr. niveluri	Nr. CF	Constr. cu acte (DA/NU)
201104	judet HUNEDOARA, UAT Hunedoara, Cod postal 331003	64905	64905	245	E		119	2794/2	A	245						

2. PROPRIETATEA / POSESIA

Titularul dreptului / posesiei		Data nașterii / CUI	Domiciliu / Sediul	Cota parte	Identif. entitate asociată	Cotă parte teren UI	Mod de dobândire	Act juridic		Observații privitoare la proprietar
Nume / Denumire	Prenume							Tip act	Nr. act / data	
SC CHICK SRL		17127794	judet HUNEDOARA, UAT Hunedoara, loc. Hunedoara, Cod Postal 331003	1/1	201104		Convenție	act notarial	Contract de vânzare cumpărare aut. nr.2543/22. 08.2012	BNP STEF OVIDIU IOAN bun propriu

3. SARCINI / DEZMEMBRĂMINTE

Titlul		Data nașterii / CUI	Domiciliu / Sediul	Tipul sarcinii sau al dezmembrămintelor dreptului de proprietate	Identif. entitate asociată	Cotă parte	Tip act	Act juridic	Valoare ipotecă	Tip monedă
Nume / Denumire	Prenume									

4. NOTĂRI, PROCESE, INTERDICȚII 5. OBSERVAȚII

Tipul notării	Tip act	Nr. act / data	Emitent	Identificator entitate asociată	Imobil împrejmuit / neimprejmuit	Alte observații
					neimprejmuit	TEREN EXTRAVILAN NEIMPREJMUIT



Copie spre publicare

ANEXA NR. 2 REGISTRUL CADASTRAL AL IMOBILELOR

Sector cadastral nr. 16

UAT Hunedoara
Zonă cooperativizată (Co)
1. DESCRIEREA IMOBILULUI

DATE TEREN										DATE CONSTRUCȚII						
Identificator teren	Adresa imobil	Nr. cadastral	Nr. CF	Suprafața măsurată	Intravilan/ extravilan (I/E)	Nr. top	Nr. tarfa	Nr. parcela	Categorie folosință	Suprafața parcelă	Identif. construcție	Cod grupă destinație	Suprafața construită	Nr. niveluri	Nr. CF	Constr. cu acte (DA/NU)
201105	judet HUNEDOARA, UAT Hunedoara, Cod postal 331003			1921	E		119	DE 2797	DR	1921						

2. PROPRIETATEA / POSESIA

Titularul dreptului / posesiei		Data nașterii / CUI	Domiciliu / Sediul	Cota parte	Identif. entitate asociată	Cotă parte teren UI	Mod de dobândire	Act juridic		Observații privitoare la proprietar
Nume / Denumire	Prenume							Tip act	Nr. act / data	
MUNICIPIUL HUNEDOARA-Domeliul Public		2127028	judet HUNEDOARA, UAT Hunedoara, loc. Hunedoara, Cod Postal 331003	1/1	201105		Lege	act normativ	LEGE 7/13.03.1996	GUVERNUL ROMÂNIEI

3. SARCINI / DEZMEMBRĂMINTE

Titular		Data nașterii / CUI	Domiciliu / Sediul	Tipul sarcinii sau al dezmembrămintelor dreptului de proprietate	Cotă parte	Identif. entitate asociată	Act juridic		Valoarea ipotecă	Tip monedă
Nume / Denumire	Prenume						Tip act	Nr. act / data		

4. NOTĂRI, PROCESE, INTERDICȚII 5. OBSERVAȚII

Tipul notării	Tip act	Nr. act / data	Emitent	Identificator entitate asociată	Imobil împrejmuit / neimprejmuit	Imobil contestat / necontestat	Alte observații
					neimprejmuit		TEREN EXTRAVILAN NEIMPREJMUIT

Pagina nr. 80

Inregistrare sistematica UAT Hunedoara

Sectorul Cadastral nr. 16

Anul realizării: 2019

Copie spre publicare



ANEXA NR. 2 REGISTRUL CADASTRAL AL IMOBILELOR

Sector cadastral nr. 16

UAT Hunedoara
Zonă cooperativizată (Co)
1. DESCRIEREA IMOBILULUI

DATE TEREN										DATE CONSTRUCȚII						
Identificator teren	Adresa imobil	Nr. cadastral	Nr. CF	Suprafața măsurată	Intravilan/extravilan (I/E)	Nr. top	Nr. tarla	Nr. parcelă	Categorie folosință	Suprafața parcelă	Identif. construcție	Cod grupă destinație	Suprafața construită	Nr. niveluri	Nr. CF	Constr. cu acte (DANU)
201106	judet HUNEDOARA, UAT Hunedoara, Cod postal 331003			926	E		119	2796/31	A	926						

2. PROPRIETATEA / POSESIA

Titularul dreptului / posesiei		Data nașterii / CUI	Domiciliu / Sediul	Cota parte	Identif. entitate asociată	Cotă parte teren UJ	Mod de dobândire	Act juridic		Observații privitoare la proprietar
Nume / Denumire	Inițiala tatălui							Prenume	Tip act	
MUNICIPIUL HUNEDOARA-La Dispoziția		2127028	judet HUNEDOARA, UAT Hunedoara, loc. Hunedoara, Cod Postal 331003	1/1	201106		Lege	act normativ	LEGE 7/13.03.1996	GUVERNUL ROMÂNIEI

Comisiei Locale

3. SARCINI / DEZMEMBRĂMINTE

Titular		Data nașterii / CUI	Domiciliu / Sediul	Tipul sarcinii sau al dezmembrămintelor dreptului de proprietate	Cotă parte	Identif. entitate asociată	Act juridic		Valoare ipotecă	Tip monedă
Nume / Denumire	Inițiala tatălui						Prenume	Tip act		

4. NOTĂRI, PROCESE, INTERDICȚII 5. OBSERVAȚII

Tipul notării	Tip act	Nr. act / data	Emitent	Identificator entitate asociată	Imobil împrejmuit / neimprejmuit	Alte observații
					neimprejmuit	TEREN EXTRAVILAN NEIMPREJMUIT

Copie spre publicare



ANEXA NR. 2 REGISTRUL CADASTRAL AL IMOBILELOR

Sector cadastral nr. 16

UAT Hunedoara

Zonă cooperativizată (Co)

1. DESCRIEREA IMOBILULUI

DATE TEREN										DATE CONSTRUCȚII						
Identificator teren	Adresa imobil	Nr. cadastral	Nr. CF	Suprafața măsurată	Intravilan/ extravilan (I/E)	Nr. top	Nr. tarla	Nr. parcele	Categorie folosință	Suprafața parcele	Identif. construcție	Cod grupă destinație	Suprafața construită	Nr. niveluri	Nr. CF	Constr. cu acte (DA/NU)
201107	judet HUNEDOARA, UAT Hunedoara, Cod postal 331003	66168	66168	7205	E		119	2796/30	A	7205						

2. PROPRIETATEA / POSESIA

Titularul dreptului / posesiei			Data nașterii / CUI	Domiciliu / Sediul	Cota parte	Identif. entitate asociată	Cotă parte teren UI	Mod de dobândire	Act juridic		Observații privitoare la proprietar
Nume / Denumire	Inițiala tatălui	Prenume							Tip act	Nr. act / data	
SC CHICK SRL			17127794	judet HUNEDOARA, UAT Hunedoara, loc. Hunedoara, Cod Postal 331003	1/1	201107		Convenție	act notarial	Contract de vânzare cumpărare aut.3497/30 .10.2013	NP.Orsa Marius

3. SARCINI / DEZMEMBRĂMINTE

Titular		Data nașterii / CUI	Domiciliu / Sediul	Tipul sarcinii sau al dezmembrămintelor dreptului de proprietate	Cotă parte	Identif. entitate asociată	Act juridic		Valoare ipotecă	Tip monedă
Nume / Denumire	Inițiala tatălui						Prenume	Tip act		

4. NOTĂRI, PROCESE, INTERDICȚII 5. OBSERVAȚII

Tipul notării	Tip act	Nr. act / data	Emitent	Identificator entitate asociată	Imobil împrejmuit / neimprejmuit	Imobil contestat / necontestat	Alte observații
					neimprejmuit		TEREN EXTRAVILAN NEIMPREJMUIT

Copie spre publicare



ANEXA NR. 2 REGISTRUL CADASTRAL AL IMOBILELOR

Sector cadastral nr. 16

UAT Hunedoara
Zonă cooperativizată (Co)
1. DESCRIEREA IMOBILULUI

DATE TEREN										DATE CONSTRUCȚII						
Identificator teren	Adresa imobil	Nr. cadastral	Nr. CF	Suprafața măsurată	Intravilan/ extravilan (I/E)	Nr. top	Nr. țara	Nr. parte teren UI	Mod de dobândire	Suprafața parcelă	Identif. construcție	Cod grupă destinație	Suprafața construită	Nr. niveluri	Nr. CF	Constr. cu acte (D/ANU)
201108	judet HUNEDOARA, UAT Hunedoara, Cod postal 331003			3504	E		119	2796/29	A	3504						

2. PROPRIETATEA / POSESIA

Titularul dreptului / posesiei		Data nașterii / CUI	Domiciliu / Sediu	Cota parte	Identif. entitate asociată	Cotă parte teren UI	Mod de dobândire	Act juridic		Observații privitoare la proprietar
Nume / Denumire	Prenume							Tip act	Nr. act / data	
VINGA	ARON	08.11.1928	judet HUNEDOARA, UAT Hunedoara, loc. Pestisu Mare nr. 174, Cod Postal 331003	1/1	201108		Reconstituire	act administrativ	43481/35/2 3.04.1997	CJPSDPAT

3. SARCINI / DEZMEMBRĂMINTE

Titular		Data nașterii / CUI	Domiciliu / Sediu	Tipul sarcinii sau al dezmembrămintelor dreptului de proprietate	Identif. entitate asociată	Cotă parte	Identif. entitate asociată	Act juridic		Valoare ipotecă	Tip monedă
Nume / Denumire	Prenume							Tip act	Nr. act / data		

4. NOTĂRI, PROCESE, INTERDICȚII 5. OBSERVAȚII

Tipul notării	Tip act	Nr. act / data	Emitent	Identificator entitate asociată	Imobil împrejmuit / neimprejmuit	Alte observații
					neimprejmuit	TEREN EXTRAVILAN NEIMPREJMUIT



Pagina nr. 83
Inregistrare sistematica UAT Hunedoara
Sectorul Cadastral nr. 16
Anul realizării: 2019

Copie spre publicare

ANEXA NR. 2 REGISTRUL CADASTRAL AL IMOBILELOR

UAT Hunedoara

Zonă cooperativizată (Co)

1. DESCRIEREA IMOBILULUI

Sector cadastral nr. 16

Titularul dreptului / posesiei		Data nașterii / CUI	Domiciliu / Sediul	Cota parte	Identif. entitate asociată	Cotă parte teren UJ	Mod de dobândire	Act juridic		Observații privitoare la proprietar						
								Tip act	Nr. act / data							
LOGIN	DORINA VICTORIA	15.07.1953	judet HUNEDOARA, UAT Hunedoara, loc. Hunedoara, Cod Postal 331003	1/1	201109		Successiune	act notarial	CERTIFICAT DE MOSTENIT OR SUPLIMEN TAR	BNP VERES ELENA						
DATE TEREN																
Identificator teren	Adresa imobil	Nr. cadastral	Nr. CF	Suprafața măsurată	Intravilan/ extravilan (I/E)	Nr. top	Nr. tarla	Nr. parcelă	Categorie folosință	Suprafața parcelă	Identif. construcție	Cod grupă destinație	Suprafața construită	Nr. niveluri	Nr. CF	Constr. cu acte (DA/NU)
201109	judet HUNEDOARA, UAT Hunedoara, Cod postal 331003	67009	67009	2100	E		119	2796/28	A	2100						

2. PROPRIETATEA / POSESIA

NR.42/23.0

3. SARCINI / DEZMEMBRĂMINTE

Titular		Data nașterii / CUI	Domiciliu / Sediul	Tipul sarcinii sau al dezmembrămintelor dreptului de proprietate	Identif. entitate asociată	Cotă parte	Act juridic		Valoare ipotecă	Tip monedă
							Tip act	Nr. act / data		
Nume / Denumire	Prenume									

4. NOTĂRI, PROCESE, INTERDICȚII 5. OBSERVAȚII

Tipul notării	Tip act	Nr. act / data	Emitent	Identificator entitate asociată	Imobil împrejmuit / neimprejmuit	Alte observații
Se actualizeaza informatiile tehnice cu privire la imobilul inscris in Partea-I-a in sensul repositonarii imobilului conform PAD avizat de serviciul cadastral.	act administrativ	11945/29 .04.2014	BCF HUNEDOARA	201109	neimprejmuit	Imobil contestat / necontestat TEREN EXTRAVILAN NEIMPREJMUIT



Copie spre publicare

ANEXA NR. 2 REGISTRUL CADASTRAL AL IMOBILELOR

UAT Hunedoara
Zonă cooperativizată (Co)
1. DESCRIEREA IMOBILULUI

Sector cadastral nr. 16

DATE TEREN										DATE CONSTRUCȚII						
Identificator teren	Adresa imobil	Nr. cadastral	Nr. CF	Suprafața măsurată	Intravilan/extravilan (I/E)	Nr. top	Nr. tarla	Nr. parte teren UI	Mod de dobândire	Suprafața parcelă	Identif. construcție	Cod grupă destinație	Suprafața construită	Nr. niveluri	Nr. CF	Constr. cu acte (DA/NU)
201110	Judet HUNEDOARA, UAT Hunedoara, Cod postal 331003			487	E		119	2796/27	A	487						

2. PROPRIETATEA / POSESIA

Titularul dreptului / posesiei		Data nașterii / CUI	Domiciliu / Sediu	Cota parte	Identif. entitate asociată	Cotă parte teren UI	Mod de dobândire	Act juridic		Observații privitoare la proprietar
Nume / Denumire	Inițiala tatălui							Tip act	Nr. act / data	
KIS	LUDOVIC	9999999999999	judet HUNEDOARA, UAT Hunedoara, loc. Hunedoara, Cod Postal 331003	1/1	201110		Reconstituire	act administrativ	24589/14/2 4.08.1995	CJPSDPAT

3. SARCINI / DEZMEMBRĂMINTE

Titulari		Data nașterii / CUI	Domiciliu / Sediu	Tipul sarcinii sau al dezmembrămintelor dreptului de proprietate	Cotă parte	Identif. entitate asociată	Act juridic		Valoarea ipotecă	Tip monedă
Nume / Denumire	Inițiala tatălui						Tip act	Nr. act / data		

4. NOTĂRI, PROCESE, INTERDICȚII 5. OBSERVAȚII

Tipul notării	Tip act	Nr. act / data	Emitent	Identificator entitate asociată	Imobil împrejmuit / neimprejmuit	Imobil contestat / necontestat		Alte observații
						Imprejmuit	Neimprejmuit	
					neimprejmuit			TEREN EXTRAVILAN NEIMPREJMUIT

Copie spre publicare



Pagina nr. 86

Inregistrare sistematica UAT Hunedoara

Sectorul Cadastral nr. 16


Anul realizării: 2019

ANEXA NR. 2 REGISTRUL CADASTRAL AL IMOBILELOR

UAT Hunedoara
Zonă cooperativizată (Co)
1. DESCRIEREA IMOBILULUI

Sector cadastral nr. 16

DATE TEREN										DATE CONSTRUCȚII						
Identificator teren	Adresa imobil	Nr. cadastral	Nr. CF	Suprafața măsurată	Intravilan/ extravilan (I/E)	Nr. top	Nr. tarla	Nr. parte teren UI	Categorie folosință	Suprafața parcelă	Identif. construcție	Cod grupă destinație	Suprafața construită	Nr. niveluri	Nr. CF	Constr. cu acte (DA/NU)
20111	Judet HUNEDOARA, UAT Hunedoara, Cod postal 331003			1526	E		119	2796/26	A	1526						
2. PROPRIETATEA / POSESIA																
Titularul dreptului / posesiei																
Nume / Denumire	Inițiala tatălui	Prenume	Data nașterii / CUI	Domiciliu / Sediul		Cota parte	Identif. entitate asociată	Cotă parte teren UI	Mod de dobândire	Tip act	Act juridic		Observații privitoare la proprietar			
ZUDOR		DIONISIE	21.06.1960	judet HUNEDOARA, UAT Hunedoara, loc. Pestisu Mare nr. 302, Cod Postal 331003		1/1	20111		Convenite	act notarial	6511/02.09.2004		BNP BĂIESAN GABRIELA			
3. SARCINI / DEZMEMBRĂMINTE																
Titular																
Nume / Denumire	Inițiala tatălui	Prenume	Data nașterii / CUI	Domiciliu / Sediul		Tipul sarcinii sau al dezmembrămintelor dreptului de proprietate		Cotă parte	Identif. entitate asociată	Tip act		Act juridic		Valoare ipotecă	Tip monedă	
4. NOTĂRI, PROCESE, INTERDICȚII 5. OBSERVAȚII																
Tipul notării		Tip act	Nr. act / data	Emitent	Identificator entitate asociată	Imobil împrejmuit / neimprejmuit	Imobil contestat / necontestat		Alte observații							
						neimprejmuit			TEREN EXTRAVILAN NEIMPREJMUIT							



Pagina nr. 86
Inregistrare sistematică UAT Hunedoara
Sectorul Cadastral nr. 16
Anul realizării: 2019

Copie spre publicare

NR. 2 REGISTRUL CADASTRAL AL IMOBILELOR

UAT Hunedoara
Zonă cooperativizată (Co)

Sector cadastral nr. 16

1. DESCRIEREA IMOBILULUI

DATE TEREN										DATE CONSTRUCȚII							
Identificator teren	Adresa imobil	Nr. cadastral	Nr. CF	Suprafața măsurată (I/E)	Intravilan/ extravilan (I/E)	Nr. top	Nr. tarla	Nr. parte teren UI	Mod de dobândire	Categorie folosință	Suprafața parcelă	Identif. construcție	Cod grupă destinație	Suprafața construită	Nr. niveluri	Nr. CF	Constr. cu acte (DA/NU)
201112	judet HUNEDOARA, UAT Hunedoara, Cod postal 331003	2570	1024NPestisu Mare (IE)	1568	E	119	2796/25	A	1568								

62530)

2. PROPRIETATEA / POSESIA

Nume / Denumire	Titularul dreptului / posesiei		Data nașterii / CUI	Domiciliu / Sediul	Cota parte	Identif. entitate asociată	Cotă parte teren UI	Mod de dobândire	Act juridic		Observații privitoare la proprietar
	Inițiala tatălui	Prenume							Tip act	Nr. act / data	
GROS		REMUS	16.03.1954	judet HUNEDOARA, UAT Hunedoara, loc. Pestisu Mare nr. 254, Cod Postal 331003	1/1	201112		Conventie	act notarial	contract de vanzare cumparare aut.1156/13 aut.1156/13 .05.2010	BNP BAIESAN GABRIELA
GROS		ELENA	24.06.1956	judet HUNEDOARA, UAT Hunedoara, loc. Pestisu Mare nr. 254, Cod Postal 331003				Conventie	act notarial	contract de vanzare cumparare aut.1156/13 aut.1156/13 .05.2010	BNP BAIESAN GABRIELA

3. SARCINI / DEZMEMBRAMINTE

Nume / Denumire	Titular		Data nașterii / CUI	Domiciliu / Sediul	Tipul sarcinii sau al dezmembrămintelor dreptului de proprietate	Cotă parte	Identif. entitate asociată	Tip act	Nr. act / data	Emitent	Valoare ipotecă	Tip monedă
	Inițiala tatălui	Prenume										

4. NOTĂRI, PROCESE, INTERDICȚII 5. OBSERVAȚII

Tipul notării	Tip act	Nr. act / data	Emitent	Identificator entitate asociată	Imobil împrejmuit / neimprejmuit	Alte observații
					Imobil împrejmuit / neimprejmuit	Alte observații
					neimprejmuit	TEREN EXTRAVILAN NEIMPREJMUIT

Copie spre publicare

Pagina nr. 87
Inregistrare sistematica UAT Hunedoara
Sectorul Cadastral nr. 16
Anul înregistrării: 2019

ANEXA NR. 2 REGISTRUL CADASTRAL AL IMOBILELOR

Sector cadastral nr. 16

UAT Hunedoara
Zonă cooperativizată (Co)
1. DESCRIEREA IMOBILULUI

DATE TEREN										DATE CONSTRUCȚII						
Identificator teren	Adresa imobil	Nr. cadastral	Nr. CF	Suprafața măsurată	Intravilan/extravilan (I/E)	Nr. top	Nr. tarla	Nr. parte teren UI	Mod de dobândire	Suprafața parcelă	Identif. construcție	Cod grupă destinație	Suprafața construită	Nr. niveluri	Nr. CF	Constr. cu acte (D/ANU)
201113	judet HUNEDOARA, UAT Hunedoara, Cod postal 331003			5464	E		119	2796/24	A	5464						

2. PROPRIETATEA / POSESIA

Titularul dreptului / posesiei		Data nașterii / CUI	Domiciliu / Sediu	Cota parte	Identif. entitate asociată	Cotă parte teren UI	Mod de dobândire	Act juridic		Observații privitoare la proprietar
Nume / Denumire	Preznume							Tip act	Nr. act / data	
VINGA	CLARA	999999999999999	judet HUNEDOARA, UAT Hunedoara, loc. Hunedoara, Cod Postal 331003	1/1	201113		Reconstituire	act administrativ	43481/42/1 6.10.1997	C.JPSDPAT

3. SARCINI / DEZMEMBRĂMINTE

Titular		Data nașterii / CUI	Domiciliu / Sediu	Tipul sarcinii sau al dezmembrămintelor dreptului de proprietate	Identif. entitate asociată	Cotă parte	Identif. entitate asociată	Act juridic		Valoare ipotecă	Tip monedă
Nume / Denumire	Preznume							Tip act	Nr. act / data		

4. NOTĂRI, PROCESE, INTERDICȚII 5. OBSERVAȚII

Tipul notării	Tip act	Nr. act / data	Emitent	Identificator entitate asociată	Imobil împrejmuit / neimprejmuit	Alte observații
					neimprejmuit	TEREN EXTRAVILAN NEIMPREJMUIT

Copie spre publicare



ANEXA NR. 2 REGISTRUL CADASTRAL AL IMOBILELOR

Sector cadastral nr. 16

UAT Hunedoara
Zonă cooperativizată (Co)
1. DESCRIEREA IMOBILULUI

DATE TEREN										DATE CONSTRUCȚII						
Identificator teren	Adresa imobil	Nr. cadastral	Nr. CF	Suprafața măsurată	Intravilan/ extravilan (I/E)	Nr. top	Nr. tarla	Nr. parte teren UI	Mod de dobândire	Suprafața parcelă	Identif. construcție	Cod grupă destinație	Suprafața construită	Nr. niveluri	Nr. CF	Constr. cu acte (DA/NU)
201114	judet HUNEDOARA, UAT Hunedoara, Cod postal 331003			1058	E		119	2796/23	A	1058						

2. PROPRIETATEA / POSESIA

Titularul dreptului / posesiei		Data nașterii / CUI	Domiciliu / Sediu	Cota parte	Identif. entitate asociată	Cotă parte teren UI	Mod de dobândire	Act juridic		Observații privitoare la proprietar
Nume / Denumire	Inițiala tatălui / Prenume							Tip act	Nr. act / data	
CIOROGAR	IOAN	27.05.1956	judet HUNEDOARA, UAT Hunedoara, loc. Pestisu Mare nr. 304, Cod Postal 331003	1/1	201114		Successiune	act notarial	CM 114/17.11.2000	BNP VIORICA AIOANEI

3. SARCINI / DEZMEMBRĂMINTE

Titulari		Data nașterii / CUI	Domiciliu / Sediu	Tipul sarcinii sau al dezmembrămintelor dreptului de proprietate	Identif. entitate asociată	Cotă parte	Act juridic		Valoare ipotecă	Tip monedă
Nume / Denumire	Inițiala tatălui / Prenume						Tip act	Nr. act / data		

4. NOTĂRI, PROCESE, INTERDICȚII 5. OBSERVAȚII

Tipul notării	Tip act	Nr. act / data	Emitent	Identificator entitate asociată	Imobil împrejmuit / neimprejmuit	Imobil contestat / necontestat		Alte observații
						Imobil împrejmuit / neimprejmuit	Imobil contestat / necontestat	
					neimprejmuit			TEREN EXTRAVILAN NEIMPREJMUIT



Copie spre publicare

ANEXA NR. 2 REGISTRUL CADASTRAL AL IMOBILELOR

Sector cadastral nr. 16

UAT Hunedoara

Zonă cooperativizată (Co)

1. DESCRIEREA IMOBILULUI

DATE TEREN										DATE CONSTRUCȚII						
Identificator teren	Adresa imobil	Nr. cadastral	Nr. CF	Suprafața măsurată	Intravilan/extravilan (I/E)	Nr. top	Nr. tarla	Nr. parte teren UI	Mod de dobândire	Suprafața parcelă	Identif. construcție	Cod grupă destinație	Suprafața construită	Nr. niveluri	Nr. CF	Constr. cu acte (D/ANU)
201115	judet HUNEDOARA, UAT Hunedoara, Cod postal 331003			1028	E		119	2796/22	A	1028						

2. PROPRIETATEA / POSESIA

Titularul dreptului / posesiei		Data nașterii / CUI	Domiciliu / Sediul	Cota parte	Identif. entitate asociată	Cotă parte teren UI	Mod de dobândire	Act juridic		Observații privitoare la proprietar
Nume / Denumire	Prenume							Tip act	Nr. act / data	
HĂRĂU		999999999999999	judet HUNEDOARA, UAT Hunedoara, loc. Hunedoara, Cod Postal 331003	1/1	201115		Reconstituire	act administrativ	5859/90/21.06.1995	CJPSDPAT

3. SARCINI / DEZMEMBRĂMINTE

Titular		Data nașterii / CUI	Domiciliu / Sediul	Tipul sarcinii sau al dezmembrămintelor dreptului de proprietate	Cotă parte	Identif. entitate asociată	Act juridic		Valoarea ipotecă	Tip monedă
Nume / Denumire	Prenume						Tip act	Nr. act / data		

4. NOTĂRI, PROCESE, INTERDICȚII 5. OBSERVAȚII

Tipul notării	Tip act	Nr. act / data	Emitent	Identificator entitate asociată	Imobil împrejmuit / neimprejmuit	Alte observații
					neimprejmuit	TEREN EXTRAVILAN NEIMPREJMUIT

Copie spre publicare



ANEXA NR. 2 REGISTRUL CADASTRAL AL IMOBILELOR

Sector cadastral nr. 16

UAT Hunedoara

Zonă cooperativizată (Co)

1. DESCRIEREA IMOBILULUI

DATE TEREN										DATE CONSTRUCȚII						
Identificator teren	Adresa imobil	Nr. cadastral	Nr. CF	Suprafața măsurată	Intravilan/extravilan (I/E)	Nr. top	Nr. tarla	Nr. parcelă	Categorie folosință	Suprafața parcelă	Identif. construcție	Cod grupă destinație	Suprafața construită	Nr. niveluri	Nr. CF	Constr. cu acte (DA/NU)
Nume / Denumire	Inițiala tatălui	Prenume	Data nașterii / CUI	Domiciliu / Sediul	Cota parte	Identif. entitate asociată	Cotă parte teren UI	Mod de dobândire	Tip act	Nr. act / data	Emitent					
201116	Județ HUNEDOARA, UAT Hunedoara, Cod postal 331003	66638	66638	2104	E	119	2796/21	A	2104							
ROMAN	IOAN		08.09.1948	Județ HUNEDOARA, UAT Hunedoara, loc. Hunedoara, Cod Postal 331003	1/1	201116		Convenție	act notarial	CONTRAC T DE VANZARE CUMPARA RE AUT NR. 170/30.01.2	Farcaș Ladislau Adrian					
ROMAN	ANETA		26.11.1951	Județ HUNEDOARA, UAT Hunedoara, loc. Hunedoara, Cod Postal 331003				Convenție	act notarial	CONTRAC T DE VANZARE CUMPARA RE AUT NR.	Farcaș Ladislau Adrian	bun comun				

2. PROPRIETATEA / POSESI

170/30.01.2

3. SARCINI / DEZMEMBRĂMINTE

Titular		Data nașterii / CUI	Domiciliu / Sediul	Tipul sarcinii sau al dezmembrămintelor dreptului de proprietate	Cotă parte	Identif. entitate asociată	Act juridic		Valoare ipotecă	Tip monedă
Nume / Denumire	Prenume						Tip act	Nr. act / data		

4. NOTĂRI, PROCESE, INTERDICȚII 5. OBSERVAȚII

Tipul notării	Tip act	Nr. act / data	Emitent	Identificator entitate asociată	Imobil împrejmuit / neimprejmuit	Alte observații
					neimprejmuit	TEREN EXTRAVILAN NEIMPREJMUIT

Copie spre publicare

Pagina nr. 91

Imregistrare sistematica UAT Hunedoara

Sectorul Cadastral nr. 16

Anul realizării: 2019



REGISTRUL CADASTRAL AL IMOBILELOR

UAT Hunedoara

Zonă cooperativizată (Co)

1. DESCRIEREA IMOBILULUI

DATE TEREN										DATE CONSTRUCȚII							
Identificator teren	Adresa imobil	Nr. cadastral	Nr. CF	Suprafața măsurată	Intravilan/extravilan (I/E)	Nr. top	Nr. tarla	Nr. parte teren UI	Mod de dobândire	Categorie folosință	Suprafața parcelă	Identif. construcție	Cod grupă destinație	Suprafața construită	Nr. niveluri	Nr. CF	Constr. cu acte (DANU)
201117	Judet HUNEDOARA, UAT Hunedoara, Cod postal 331003			2468	E		119	2796/20	Reconstituire	A	2468						

2. PROPRIETATEA / POSESIA

Titularul dreptului / posesiei		Data nașterii / CUJ		Domiciliu / Sediul		Cota parte		Identif. entitate asociată		Cotă parte teren UI		Mod de dobândire		Act juridic		Observații privitoare la proprietar	
Nume / Denumire	Inițiala tatălui	Prenume												Tip act	Nr. act / data	Emitent	
POP		IOSIF		999999999999999		judet HUNEDOARA, UAT Hunedoara, loc. Hunedoara, Cod Postal 331003	1/1	201117						act administrativ	5824/92/01.01.2001	C.JPSDPAT	

3. SARCINI / DEZMEMBRĂMINTE

Titular		Data nașterii / CUJ		Domiciliu / Sediul		Tipul sarcinii sau al dezmembrămintelor dreptului de proprietate		Identif. entitate asociată		Cotă parte		Act juridic		Valoarea ipotecă		Tip monedă		
Nume / Denumire	Inițiala tatălui	Prenume																

4. NOTĂRI, PROCESE, INTERDICȚII 5. OBSERVAȚII

Tipul notării		Tip act		Nr. act / data		Emitent		Identificator entitate asociată		Imobil împrejmuit / neimprejmuit		Alte observații	
													TEREN EXTRAVILAN NEIMPREJMUIT

Copie spre publicare



ANEXA NR. 2 REGISTRUL CADASTRAL AL IMOBILELOR

Sector cadastral nr. 16

UAT Hunedoara

Zonă cooperativizată (Co)

1. DESCRIEREA IMOBILULUI

DATE TEREN										DATE CONSTRUCȚII							
Identificator teren	Adresa imobil	Nr. cadastral	Nr. CF	Suprafața măsurată	Intravilan/ extravilan (I/E)	Nr. top	Nr. tarla	Nr. parte teren UJ	Mod de dobândire	Categorie folosință	Suprafața parcelă	Identif. construcție	Cod grupă destinație	Suprafața construită	Nr. niveluri	Nr. CF	Constr. cu acte (DANU)
201118	judet HUNEDOARA, UAT Hunedoara, Cod postal 331003			2333	E		119	2796/19	A		2333						

2. PROPRIETATEA / POSESIA

Titularul dreptului / posesiei		Data nașterii / CUJ		Domiciliu / Sediul		Cota parte		Identif. entitate asociată		Cotă parte teren UJ		Mod de dobândire		Act juridic		Observații privitoare la proprietar	
Nume / Denumire	Inițiala tatălui	Prenume										Tip act	Nr. act / data	Tip act	Nr. act / data	Emitent	
KIS		LUDOVIC		9999999999999		judet HUNEDOARA, UAT Hunedoara, loc. Hunedoara, Cod Postal 331003	1/1	201118	Reconstituire			act administrativ	5824/96/01.01.2001			CJPSPDPAT	

3. SARCINI / DEZMEMBRAMINTE

Titular		Data nașterii / CUJ		Domiciliu / Sediul		Tipul sarcinii sau al dezmembrămintelor dreptului de proprietate		Identif. entitate asociată		Cotă parte		Act juridic		Valoare ipotecă		Tip monedă		
Nume / Denumire	Inițiala tatălui	Prenume										Tip act	Nr. act / data	Tip act	Nr. act / data	Emitent		

4. NOTARI, PROCESE, INTERDICȚII 5. OBSERVAȚII

Tipul notării		Tip act		Nr. act / data		Emitent		Identificator entitate asociată		Imobil împrejmuit / neimprejmuit		Imobil contestat / necontestat		Alte observații	
											neimprejmuit				TEREN EXTRAVILAN NEIMPREJMUIT

Copie spre publicare

Pagina nr. 93

Inregistrare sistematica UAT Hunedoara

Sectorul Cadastral nr. 16

Anul realizării: 2019



NR. 2 REGISTRUL CADASTRAL AL IMOBILELOR

UAT Hunedoara
Zonă cooperativizată (Co)

Sector cadastral nr. 16

1. DESCRIEREA IMOBILULUI

DATE TEREN						DATE CONSTRUCȚII											
Identificator teren	Adresa imobil	Nr. cadastral	Nr. CF	Suprafața măsurată	Intravilan/extravilan (I/E)	Nr. top	Nr. tarla	Cotă parte teren UJ	Identif. entitate asociată	Cotă parte teren UJ	Mod de dobândire	Categorie folosință	Suprafața parcelă	Suprafața construită	Nr. niveluri	Nr. CF	Constr. cu acte (DANU)
201119	judet HUNEDOARA, UAT Hunedoara, Cod postal 331003			2376	E		119	2796/18	A	2376							

2. PROPRIETATEA / POSESIA

Titularul dreptului / posesiei		Data nașterii / CUJ		Domiciliu / Sediul		Cota parte		Identif. entitate asociată		Cotă parte teren UJ		Mod de dobândire		Act juridic		Observații privitoare la proprietar	
Nume / Denumire	Inițiala tatălui	Prenume															
KISS		SUSANA	99999999999999	judet HUNEDOARA, UAT Hunedoara, loc. Hunedoara, Cod Postal 331003	1/1	201119	Reconstituire	act administrativ	43481/29/1 4.04.1997	CJPSDPAT							

3. SARCINI / DEZMEMBRAMINTE

Titlular		Data nașterii / CUJ		Domiciliu / Sediul		Tipul sarcinii sau al dezmembrămintelor dreptului de proprietate		Identif. entitate asociată		Cotă parte		Act juridic		Valoarea ipotecă		Tip monedă		
Nume / Denumire	Inițiala tatălui	Prenume																

4. NOTARI, PROCESE, INTERDICȚII 5. OBSERVAȚII

Tipul notării		Tip act		Nr. act / data		Emitent		Identificator entitate asociată		Imobil împrejmuț / neîmprejmuț		Imobil contestat / necontestat		Alte observații	
															TEREN EXTRAVILAN NEÎMPREJMUIT


Copie spre publicare

Pagina nr. 94

Inregistrare sistematică UAT Hunedoara

Sectorul Cadastral nr. 16

Anul realizării: 2019



2 REGISTRUL CADASTRAL AL IMOBILELOR

UAT Hunedoara
Zonă cooperativizată (Co)

Sector cadastral nr. 16

1. DESCRIEREA IMOBILULUI

DATE TEREN										DATE CONSTRUCȚII							
Identificator teren	Adresa imobil	Nr. cadastral	Nr. CF	Suprafața măsurată	Intravilan/ extravilan (I/E)	Nr. top	Nr. tarla	Cotă parte teren UI	Mod de dobândire	Categorie folosință	Suprafața parcelă	Identif. construcție	Cod grupă destinație	Suprafața construită	Nr. niveluri	Nr. CF	Constr. cu acte (DA/NU)
201120	judet HUNEDOARA, UAT Hunedoara, Cod postal 331003			2297	E		119	2796/17	A		2297						

2. PROPRIETATEA / POSESIA

Titularul dreptului / posesiei		Act juridic		Observații privitoare la proprietar	
Nume / Denumire	Prenume	Tip act	Nr. act / data	Emitent	
FURCA	LUDOVIC	act administrativ	5824/90/30.08.1994	CJPSPDPAT	

3. SARCINI / DEZMEMBRĂMINTE

Titular		Act juridic		Valoare ipotecă		Tip monedă	
Nume / Denumire	Prenume	Tip act	Nr. act / data	Emitent			

4. NOTĂRI, PROCESE, INTERDICȚII 5. OBSERVAȚII

Tipul notării		Imobil contestat / necontestat		Alte observații	
Tip act	Nr. act / data	Identificator entitate asociată	Identif. entitate asociată	Cotă parte	Tipul sarcinii sau al dezmembrămintelor dreptului de proprietate

Copie spre publicare



ANEXA NR. 2 REGISTRUL CADASTRAL AL IMOBILELOR

Sector cadastral nr. 16

UAT Hunedoara
Zonă cooperativizată (Co)
1. DESCRIEREA IMOBILULUI

DATE TEREN										DATE CONSTRUCȚII							
Identificator teren	Adresa imobil	Nr. cadastral	Nr. CF	Suprafața măsurată	Intravilan/extravilan (I/E)	Nr. top	Nr. tarla	Nr. parte teren UI	Mod de dobândire	Categorie folosință	Suprafața parcelă	Identif. construcție	Cod grupă destinație	Suprafața construită	Nr. niveluri	Nr. CF	Constr. cu acte (DA/NU)
201121	judet HUNEDOARA, UAT Hunedoara, Cod postal 331003			5200	E		119	2796/16	A	5200							

2. PROPRIETATEA / POSESIA

Titularul dreptului / posesiei		Data nașterii / CUJ	Domiciliu / Sediul	Cota parte	Identif. entitate asociată	Cotă parte teren UI	Mod de dobândire	Act juridic		Observații privitoare la proprietar
Nume / Denumire	Prenume							Tip act	Nr. act / data	
VLAIC	GHEORGHE	999999999999999	judet HUNEDOARA, UAT Hunedoara, loc. Hunedoara, Cod Postal 331003	1/1	201121		Reconstituire	act administrativ	86810/359/07.04.2004	CJPSPDPAT

3. SARCINI / DEZMEMBRĂMINTE

Titular		Data nașterii / CUJ	Domiciliu / Sediul	Tipul sarcinii sau al dezmembrămintelor dreptului de proprietate	Cotă parte	Identif. entitate asociată	Act juridic		Valoarea ipotecă	Tip monedă
Nume / Denumire	Prenume						Tip act	Nr. act / data		

4. NOTĂRI, PROCESE, INTERDICȚII 5. OBSERVAȚII

Tipul notării	Tip act	Nr. act / data	Emitent	Identificator entitate asociată	Imobil împrejmuit / neimprejmuit	Imobil contestat / necontestat		Alte observații
						Imprejmuit	Neimprejmuit	
					neimprejmuit			TEREN EXTRAVILAN NEIMPREJMUIT

Copie spre publicare



ANEXA NR. 2 REGISTRUL CADASTRAL AL IMOBILELOR

Sector cadastral nr. 16

UAT Hunedoara
Zonă cooperativizată (Co)
1. DESCRIEREA IMOBILULUI

DATE TEREN										DATE CONSTRUCȚII						
Identificator teren	Adresa imobil	Nr. cadastral	Nr. CF	Suprafața măsurată	Intravilan/ extravilan (I/E)	Nr. top	Nr. țara	Nr. parcele	Categorie folosință	Suprafața parcelă	Identif. construcție	Cod grupă destinație	Suprafața construită	Nr. niveluri	Nr. CF	Constr. cu acte (D/ANU)
201122	judet HUNEDOARA, UAT Hunedoara, Cod postal 331003			2986	E		119	2796/15	A	2986						

2. PROPRIETATEA / POSESIA

Titularul dreptului / posesiei		Data nașterii / CUI	Domiciliu / Sediu	Cota parte	Identif. entitate asociată	Cotă parte teren UI	Mod de dobândire	Act juridic		Observații privitoare la proprietar
Nume / Denumire	Inițiala tatălui							Tip act	Nr. act / data	
BELER	GEORGE	999999999999999	judet HUNEDOARA, UAT Hunedoara, loc. Hunedoara, Cod Postal 331003	1/1	201122		Reconstituire	act administrativ	5859/14/30.08.1994	CJPSDPAT

3. SARCINI / DEZMEMBRĂMINTE

Titular		Data nașterii / CUI	Domiciliu / Sediu	Tipul sarcinii sau al dezmembrămintelor dreptului de proprietate	Cotă parte	Identif. entitate asociată	Act juridic		Valoarea ipotecă	Tip monedă
Nume / Denumire	Inițiala tatălui						Tip act	Nr. act / data		

4. NOTĂRI, PROCESE, INTERDICȚII 5. OBSERVAȚII

Tipul notării	Tip act	Nr. act / data	Emitent	Identificator entitate asociată	Imobil împrejmuit / neimprejmuit	Imobil contestat / necontestat	Alte observații
					neimprejmuit		TEREN EXTRAVILAN NEIMPREJMUIT

Copie spre publicare



ANEXA NR. 2 REGISTRUL CADASTRAL AL IMOBILELOR

Sector cadastral nr. 16

UAT Hunedoara

Zonă cooperativizată (Co)

1. DESCRIEREA IMOBILULUI

DATE TEREN										DATE CONSTRUCȚII						
Identificator teren	Adresa imobil	Nr. cadastral	Nr. CF	Suprafața măsurată	Intravilan/extravilan (I/E)	Nr. top	Nr. tarla	Nr. parte parcelă	Categorie folosință	Suprafața parcelă	Identif. construcție	Cod grupă destinație	Suprafața construită	Nr. niveluri	Nr. CF	Constr. cu acte (DA/NU)
201123	judet HUNEDOARA, UAT Hunedoara, Cod postal 331003			2047	E		119	2796/14	A	2047						

2. PROPRIETATEA / POSESIA

Titularul dreptului / posesiei		Data nașterii / CUI	Domiciliu / Sediu	Cota parte	Identif. entitate asociată	Cotă parte teren UI	Mod de dobândire	Act juridic		Observații privitoare la proprietar
Nume / Denumire	Prenume							Tip act	Nr. act / data	
ILIA	ELEONORA	999999999999999	judet HUNEDOARA, UAT Hunedoara, loc. Hunedoara, Cod Postal 331003	1/1	201123		Reconstituire	act administrativ	86810/358/07.04.2004	CJPSDPAT

3. SARCINI / DEZMEMBRAMINTE

Titular		Data nașterii / CUI	Domiciliu / Sediu	Tipul sarcinii sau al dezmembrămintelor dreptului de proprietate	Identif. entitate asociată	Cotă parte	Act juridic		Valoare ipotecă	Tip monedă
Nume / Denumire	Prenume						Tip act	Nr. act / data		

4. NOTĂRI, PROCESE, INTERDICȚII 5. OBSERVAȚII

Tipul notării	Tip act	Nr. act / data	Emitent	Identificator entitate asociată	Imobil împrejmuit / neimprejmuit	Imobil contestat / necontestat	Alte observații
					neimprejmuit		TEREN EXTRAVILAN NEIMPREJMUIT

Copie spre publicare

Pagina nr. 98

Inregistrare sistematica UAT Hunedoara

Sectorul Cadastral nr. 16

Anul realizării: 2019



NR. 2 REGISTRUL CADASTRAL AL IMOBILELOR

UAT Hunedoara

Zonă cooperativizată (Co)

1. DESCRIEREA IMOBILULUI

Sector cadastral nr. 16

DATE TEREN										DATE CONSTRUCȚII							
Identificator teren	Adresa imobil	Nr. cadastral	Nr. CF	Suprafața măsurată	Intravilan/ extravilan (I/E)	Nr. top	Nr. taia	Nr. parte teren-UI	Nr. folosiță parcelă	Categorie folosiță	Suprafața parcelă	Identif. construcție	Cod grupă destinație	Suprafața construită	Nr. niveluri	Nr. CF	Constr. cu acte (DA/NU)
201124	judet HUNEDOARA, UAT Hunedoara, Cod postal 331003			2549	E		119	2796/13	A		2549						

2. PROPRIETATEA / POSESIA

Titularul dreptului / posesiei		Data nașterii / CUI	Domiciliu / Sediu	Cota parte	Identif. entitate asociată	Cotă parte teren-UI	Mod de dobândire	Act juridic		Observații privitoare la proprietar
Nume / Denumire	Inițiala tatălui	Prenume						Tip act	Nr. act / data	Emitent
ZUDOR		ALEXANDRU	judet HUNEDOARA, UAT Hunedoara, loc. Pestisu Mare nr. 14, Cod Postal 331003	1/2	201124		Successiune	act administrativ	CM 67/17.04.2006	CJPSDPAT
ZUDOR		LUDOVIC	judet TIMIS, UAT Timisoara, loc. Timisoara, str NORMA nr 2, Cod Postal 300704	1/2	201124		Successiune	act notarial	CM 67/17.04.2006	BAIESAN GABRIELA

3. SARCINI / DEZMEMBRAMINTE

Titular		Data nașterii / CUI	Domiciliu / Sediu	Tipul sarcinii sau al dezmembrămintelor dreptului de proprietate	Identif. entitate asociată	Cotă parte	Identif. entitate asociată	Act juridic		Valoare ipotecă	Tip monedă
Nume / Denumire	Inițiala tatălui	Prenume						Tip act	Nr. act / data	Emitent	

4. NOTĂRI, PROCESE, INTERDICȚII 5. OBSERVAȚII

Tipul notării	Tip act	Nr. act / data	Emitent	Identificator entitate asociată	Imobil împrejmuit / neîmprejmuit	Imobil contestat / necontestat	Alte observații
					neîmprejmuit		TEREN EXTRAVILAN NEÎMPREJMUIT



Pagina nr. 99

Inregistrare sistematica UAT Hunedoara

Sectorul Cadastral nr. 16

Copie spre publicare

NR. 2 REGISTRUL CADASTRAL AL IMOBILELOR

Sector cadastral nr. 16

UAT Hunedoara

Zonă cooperativizată (Co)

1. DESCRIEREA IMOBILULUI

DATE TEREN										DATE CONSTRUCȚII						
Identificator teren	Adresa imobil	Nr. cadastral	Nr. CF	Suprafața măsurată	Intravilan/ extravilan (I/E)	Nr. top	Nr. taia	Nr. parte parcelă	Categorie folosință	Suprafața parcelă	Identif. construcție	Cod grupă destinație	Suprafața construită	Nr. niveluri	Nr. CF	Constr. cu acte (DANU)
201125	judet HUNEDOARA, UAT Hunedoara, Cod postal 331003	65341	65341	4407	E	119	119	2796/12	A	4407						

2. PROPRIETATEA / POSESIA

Titularul dreptului / posesiei										Act juridic			Observații privitoare la proprietar	
Nume / Denumire	Inițiala tatălui		Data nașterii / CUI	Domiciliu / Sedi	Cota parte	Identif. entitate asociată	Cotă parte teren UI	Mod de dobândire	Tip act		Nr. act / data	Emitent	Observații privitoare la proprietar	
	Prenume													
POTOPEA			18.04.1977	judet HUNEDOARA, UAT Hunedoara, loc. Hunedoara, Cod Postal 331003	1/1	201125		Convenție	act notarial		Contract de vânzare cumparare aut. nr.94/18.01.2013	BNP FARCAS LADISLAU		bun propriu

3. SARCINI / DEZMEMBRAMINTE

Titular			Tipul sarcinii sau al dezmembrămintelor dreptului de proprietate	Identif. entitate asociată	Cotă parte
Nume / Denumire	Inițiala tatălui	Prenume			
			Domiciliu / Sedi		

4. NOTĂRI, PROCESE, INTERDICȚII 5. OBSERVAȚII

Tipul notării	Tip act	Nr. act / data	Emitent	Identificator entitate asociată	Imobil împrejmuit / neimprejmuit	Alte observații
					neimprejmuit	TEREN EXTRAVILAN NEIMPREJMUIT



ANEXA NR. 2 REGISTRUL CADASTRAL AL IMOBILELOR

Sector cadastral nr. 16

UAT Hunedoara

Zonă cooperativizată (Co)

1. DESCRIEREA IMOBILULUI

DATE TEREN										DATE CONSTRUCȚII						
Identificator teren	Adresa imobil	Nr. cadastral	Nr. CF	Suprafața măsurată	Intravilan/ extravilan (I/E)	Nr. top	Nr. tarla	Cotă parte teren UI	Mod de dobândire	Suprafața parcelă	Identif. construcție	Cod grupă destinație	Suprafața construită	Nr. niveluri	Nr. CF	Constr. cu acte (DA/NU)
201126	judet HUNEDOARA, UAT Hunedoara, Cod postal 331003	64896	64896	2352	E		119	2796/11	A	2352						

2. PROPRIETATEA / POSESIA


Titularul dreptului / posesiei											
Nume / Denumire	Inițiala tatălui	Prenume	Data nașterii / CUI	Domiciliu / Sediu	Cota parte	Identif. entitate asociată	Cotă parte teren UI	Mod de dobândire	Tip act	Act juridic	Observații privitoare la proprietar
BICI		RADU-IOAN	14.12.1974	judet HUNEDOARA, UAT Hunedoara, loc. Hunedoara, Cod Postal 331003	1/1	201126		Conventie	act notarial	contract de vânzare aut nr 472/02.04.2014	NP Baiesan Gabriela
BICI		EMMESE	25.06.1978	judet HUNEDOARA, UAT Hunedoara, loc. Hunedoara, Cod Postal 331003				Conventie	act notarial	contract de vânzare aut nr 472/02.04.2014	NP Baiesan Gabriela

3. SARCINI / DEZMEMBRĂMINTE

Titular											
Nume / Denumire	Inițiala tatălui	Prenume	Data nașterii / CUI	Domiciliu / Sediu	Tipul sarcinii sau al dezmembrămintelor dreptului de proprietate	Cotă parte	Identif. entitate asociată	Tip act	Act juridic	Valoare ipotecă	Tip monedă

4. NOTĂRI, PROCESE, INTERDICȚII 5. OBSERVAȚII

Tipul notării	Tip act	Nr. act / data	Emitent	Identificator entitate asociată	Imobil împrejmuit / neimprejmuit	Cotă parte	Identif. entitate asociată	Imobil împrejmuit / neimprejmuit	Alte observații
									TEREN EXTRAVILAN NEIMPREJMUIT



Pagina nr. 101

Inregistrare sistematica UAT Hunedoara

ANEXA NR. 2 REGISTRUL CADASTRAL AL IMOBILELOR

UAT Hunedoara
Zonă cooperativizată (Co)
1. DESCRIEREA IMOBILULUI

Sector cadastral nr. 16

DATE TEREN										DATE CONSTRUCȚII						
Identificator teren	Adresa imobil	Nr. cadastral	Nr. CF	Suprafața măsurată	Intravilan/extravilan (I/E)	Nr. top	Nr. tarla	Nr. parte parcelă	Categorie folosință	Suprafața parcelă	Identif. construcție	Cod grupă destinație	Suprafața construită	Nr. niveluri	Nr. CF	Constr. cu acte (DA/NU)
201127	judet HUNEDOARA, UAT Hunedoara, Cod postal 331003	64891	64891	2864	E		119	2796/10	A	2864						

2. PROPRIETATEA / POSESIA

Titularul dreptului / posesiei		Data nașterii / CUI	Domiciliu / Sediu	Cota parte	Identif. entitate asociată	Cotă parte teren UI	Mod de dobândire	Act juridic		Observații privitoare la proprietar
Nume / Denumire	Prenume							Tip act	Nr. act / data	
BICI	RADU-IOAN	14.12.1974	judet HUNEDOARA, UAT Hunecoara, loc. Pestisu Mare, Cod Postal 331003	1/1	201127		Conventie	act notarial	contract de vânzare aut. nr. 473/02.04.2014	NP Baiesan Gabriela
BICI	EMMESE	25.06.1978	judet HUNEDOARA, UAT Hunecoara, loc. Pestisu Mare, Cod Postal 331003				Conventie	act notarial	contract de vânzare aut. nr. 473/02.04.2014	NP Baiesan Gabriela

3. SARCINI / DEZMEMBRAMINTE

Titular		Data nașterii / CUI	Domiciliu / Sediu	Tipul sarcinii sau al dezmembrămintelor dreptului de proprietate	Identif. entitate asociată	Cotă parte	Tip act	Nr. act / data	Emitent	Valoare ipotecă	Tip monedă
Nume / Denumire	Prenume										

4. NOTĂRI, PROCESE, INTERDICȚII 5. OBSERVAȚII

Tipul notării	Tip act	Nr. act / data	Emitent	Identificator entitate asociată	Imobil împrejmuit / neimprejmuit	Alte observații
					neimprejmuit	Imobil contestat / necontestat
						TEREN EXTRAVILAN NEIMPREJMUIT



Pagina nr. 102

Copie spre publicare

Sectorul Cadastral nr. 16

ANEXA NR. 2 REGISTRUL CADASTRAL AL IMOBILELOR

Sector cadastral nr. 16

UAT Hunedoara

Zonă cooperativizată (Co)

1. DESCRIEREA IMOBILULUI

Identificator teren	Adresa imobil	DATE TEREN					DATE CONSTRUCȚII					Nr. CF	Constr. cu acte (DA/NU)	
		Nr. cadastral	Nr. CF	Suprafața măsurată	Intravilan/extravilan (I/E)	Nr. top	Nr. tarla	Nr. parcelă	Categorie folosință	Suprafața parcelă	Identif. construcție			Cod grupă destinație
201128	judet HUNEDOARA, UAT Hunedoara, Cod postal 331003	64372	64372	3106	E		119	2796/9/2	A	3106				

2. PROPRIETATEA / POSESIA

Nume / Denumire	Titularul dreptului / posesiei		Data nașterii / CUI	Domiciliu / Sediu	Cota parte	Identif. entitate asociată	Cotă parte teren UI	Mod de dobândire	Act juridic		Observații privitoare la proprietar
	Inițiala tatălui	Prenume							Tip act	Nr. act / data	
BICI		EMMESE	25.06.1978	judet HUNEDOARA, UAT Hunedoara, loc. Hunedoara, Cod Postal 331003	1/1	201128		Conventie	act notarial	contract de donatie aut nr 223/30.01.2012	bun propriu

3. SARCINI / DEZMEMBRĂMINTE

Nume / Denumire	Titular		Data nașterii / CUI	Domiciliu / Sediu	Tipul sarcinii sau al dezmembrămintelor dreptului de proprietate	Identif. entitate asociată	Cotă parte	Act juridic		Valoare ipotecă	Tip monedă
	Inițiala tatălui	Prenume						Tip act	Nr. act / data		

4. NOTĂRI, PROCESE, INTERDICȚII 5. OBSERVĂȚII

Tipul notării	Tip act	Nr. act / data	Emitent	Identificator entitate asociată	Imobil împrejmuit / neimprejmuit	Imobil contestat / necontestat	Alte observații
Se înființează cartea funciara 64372 a imobilului cu numărul cadastral 64372/Hunedoara, rezultat din dezmembrarea imobilului cu numărul cadastral 64273 înscris în cartea funciara 64273;	act notarial	act de parcelare și resire din indiviziuni e aut nr 222/30.0	BNP. FARCAS LADISLAU ADRIAN	201128	neimprejmuit		TEREN EXTRAVILAN NEIMPREJMUIT

1.20Pagina nr. 103

Copie spre publicare

Inregistrare sistematica UAT Hunedoara

Sectorul Cadastral nr. 16

Anul realizarii: 2019



REGISTRUL CADASTRAL AL IMOBILELOR

UAT Hunedoara

Sector cadastral nr. 16

Zonă cooperativizată (Co)

DATE TEREN

DATE CONSTRUCȚII

Identificator teren	Adresa imobil	Nr. cadastral	Nr. CF	Suprafața măsurată	Intravilan/ extravilan (U/E)	Nr. top	Nr. tarla	Nr. parcea parcele	Categorie folosință	Suprafața parcele	Identif. construcție	Cod grupă destinație	Suprafața construită	Nr. CF	Constr. cu acte (DA/NU)
201129	judet HUNEDOARA, UAT Hunedoara, Cod postal 331003	64373	64373	3107	E		119	2796/9/ 1	A	3107					

2. PROPRIETATEA / POSESIA

Titularul dreptului / posesiei	Data nașterii / CUJ		Domiciliu / Sediul	Cota parte	Identif. entitate asociată	Cotă parte teren UJ	Mod de dobândire	Act juridic		Observații privitoare la proprietar
	Nume / Denumire	Inițiala tatălui						Prenume	Tip act	
GROSS	CATALINA	27.05.1953	judet HUNEDOARA, UAT Hunedoara, loc. Hunedoara, Cod Postal 331003	1/1	201129		Convenție	act administrativ	43481/92/1 3.04.1998	CJPSDDPAT HUNEDOARA

3. SARCINI / DEZMEMBRĂMINTE

Nume / Denumire	Titular	Data nașterii / CUJ	Domiciliu / Sediul	Tipul sarcinii sau al dezmembrămintelor dreptului de proprietate	Identif. entitate asociată	Cotă parte	Act juridic		Valoare ipotecă	Tip monedă
							Inițiala tatălui	Prenume		

4. NOTĂRI, PROCESE, INTERDICȚII 5. OBSERVAȚII

Tipul notării	Tip act	Nr. act / data	Emitent	Identificator entitate asociată	Imobil împrejmuit / neimprejmuit	Alte observații
Se inființează cartea funciara 64373 a imobilului cu numărul cadastral 64373/Hunedoara, rezultat din dezmembrarea imobilului cu numărul cadastral 64273 înscris în cartea funciara 64273;	act notarial	act de parcelare și iesire din indivizium e aut nr 222/30.0	BNP. FARCAS LADISLAU ADRIAN	201129	imobil împrejmuit / neimprejmuit	TEREN EXTRAVILAN NEIMPREJMUIT

1.2012

Copie spre publicare

Pagina nr. 104

Sectorul Cadastral nr. 16
Anul realizării: 2019

ANEXA NR. 2 REGISTRUL CADASTRAL AL IMOBILELOR

Sector cadastral nr. 16

UAT Hunedoara
Zonă cooperativizată (Co)

1. DESCRIEREA IMOBILULUI

DATE TEREN										DATE CONSTRUCȚII						
Identificator teren	Adresa imobil	Nr. cadastral	Nr. CF	Suprafața măsurată	Intravilan/extravilan (I/E)	Nr. top	Nr. tarla	Nr. parcelă	Categorie folosință	Suprafața parcelă	Identif. construcție	Cod grupă destinație	Suprafața construită	Nr. niveluri	Nr. CF	Constr. cu acte (DANU)
201130	judet HUNEDOARA, UAT Hunedoara, Cod postal 331003			2962	E		119	2796/8	A	2962						

2. PROPRIETATEA / POSESIA

Titularul dreptului / posesiei		Data nașterii / CUJ		Domiciliu / Sediul		Cota parte		Identif. entitate asociată		Mod de dobândire		Tip act		Act juridic		Observații privitoare la proprietar	
Nume / Denumire	Inițiala tatălui	Prenume													Nr. act / data	Emitent	
CONSTANTIN		LIVIA LETIȚIA		999999999999999		judet HUNEDOARA, UAT Hunedoara, loc. Hunedoara, Cod Postal 331003	1/1	201130	Reconstituire		act administrativ	5859/18/30.08.1994	CJPSPDPAT				

3. SARCINI / DEZMEMBRĂMINTE

Titular		Data nașterii / CUJ		Domiciliu / Sediul		Tipul sarcinii sau al dezmembrămintelor dreptului de proprietate		Cotă parte		Identif. entitate asociată		Act juridic		Valoarea ipotecă		Tip moneda		
Nume / Denumire	Inițiala tatălui	Prenume																

4. NOTĂRI, PROCESE, INTERDICȚII 5. OBSERVAȚII

Tipul notării		Tip act		Nr. act / data		Emitent		Identificator entitate asociată		Imobil împrejmuit / neimprejmuit		Alte observații	
											neimprejmuit		TEREN EXTRAVILAN NEÎMPREJMUIT

Copie spre publicare



Pagina nr. 105

Sectorul Cadastral nr. 16

Anul realizării: 2019

NR. 2 REGISTRUL CADASTRAL AL IMOBILELOR

Sector cadastral nr. 16

UAT Hunedoara
Zonă cooperativizată (Co)
1. DESCRIEREA IMOBILULUI

DATE TEREN										DATE CONSTRUCȚII						
Identificator teren	Adresa imobil	Nr. cadastral	Nr. CF	Suprafața măsurată	Intravilan/ extravilan (I/E)	Nr. top	Nr. tarla	Nr. parte parcelă	Categorie folosință	Suprafața parcelă	Identif. construcție	Cod grupă destinație	Suprafața construită	Nr. niveluri	Nr. CF	Constr. cu acte (DA/NU)
201131	Județ HUNEDOARA, UAT Hunedoara, Cod postal 331003	64783	64783	3841	E		119	27967	A	3841						

2. PROPRIETATEA / POSESIA

Titularul dreptului / posesiei										Act juridic				Observații privitoare la proprietar
Nume / Denumire	Inițiala tatălui	Prenume	Data nașterii / CUI	Domiciliu / Sediul	Cota parte	Identif. entitate asociată	Cotă parte teren UI	Mod de dobândire	Tip act	Nr. act / data	Emitent			
LUCA		STELUȚĂMONICA	12.09.1978	judet HUNEDOARA, UAT Hunedoara, loc. Hunedoara, Cod Postal 331003	1/1	201131		Convenție	act notarial	Contract de vanzare aut. nr.1373/01. 08.2012	BNP BAIESAN GABRIELA			
LUCA		VASILE-CIPRIAN	17.02.1975	judet HUNEDOARA, UAT Hunedoara, loc. Hunedoara, Cod Postal 331003				Convenție	act notarial	Contract de vanzare aut. nr.1373/01. 08.2012	BNP BAIESAN GABRIELA			bun comun

3. SARCINI / DEZMEMBRĂMINTE

Titular		Tipul sarcinii sau al dezmembrămintelor dreptului de proprietate		Act juridic		Valoare ipotecă	Tip monedă
Nume / Denumire	Inițiala tatălui	Data nașterii / CUI	Domiciliu / Sediul	Tip act	Nr. act / data		

4. NOTĂRI, PROCESE, INTERDICȚII 5. OBSERVAȚII

Tipul notării	Tip act	Nr. act / data	Emitent	Identificator entitate asociată	Imobil împrejmuit / neimprejmuit	Cotă parte	Identif. entitate asociată	Tip act	Nr. act / data	Emitent	Valoare ipotecă	Tip monedă	Alte observații
					Imobil contestat / necontestat								
					Imobil împrejmuit / neimprejmuit	neimprejmuit							TEREN EXTRAVILAN NEIMPREJMUIT



Pagina nr. 106

Inregistrare sistematică UAT Hunedoara

Sectorul Cadastral nr. 16

Copie spre publicare

ANEXA NR. 2 REGISTRUL CADASTRAL AL IMOBILELOR

UAT Hunedoara

Zonă cooperativizată (Co)

1. DESCRIEREA IMOBILULUI

Sector cadastral nr. 16

DATE TEREN										DATE CONSTRUCȚII						
Identificator teren	Adresa imobil	Nr. cadastral	Nr. CF	Suprafața măsurată	Intravilan/ extravilan (I/E)	Nr. top	Nr. tarla	Nr. parte	Nr. de folosință	Suprafața parcelă	Identif. construcție	Cod grupă destinație	Suprafața construită	Nr. niveluri	Nr. CF	Constr. cu acie (DA/NU)
201132	judet HUNEDOARA, UAT Hunedoara, Cod postal 331003	64777	64777	3799	E		119	2796/6	A	3799						
2. PROPRIETATEA / POSESIA																
Titularul dreptului / posesiei																
Nume / Denumire	Inițiala tatălui	Prenume		Data nașterii / CUI	Domiciliu / Sediul	Cota parte	Identif. entitate asociată	Cota parte teren UI	Mod de dobândire	Act juridic		Observații privitoare la proprietar				
			Tip act							Nr. act / data	Emitent					
LUCA		STELUTAMONICA		12.09.1978	judet HUNEDOARA, UAT Hunedoara, loc. Hunedoara, Cod Postal 331003	1/1	201132		Convenție	act notarial	Contract de vanzare aut. nr. 1150/05. 07.2012	BNP BAIESAN GABRIELA				
LUCA		VASILE-CIPRIAN		17.02.1975	judet HUNEDOARA, UAT Hunedoara, loc. Hunedoara, Cod Postal 331003				Convenție	act notarial	Contract de vanzare aut. nr. 1150/05. 07.2012	BNP BAIESAN GABRIELA	bun comun in devalmasie, in conformitate cu dispozitiile Art. 339 din Codul Civil			
3. SARCINI / DEZMEMBRĂMINTE																
Titular																
Nume / Denumire	Inițiala tatălui	Prenume		Data nașterii / CUI	Domiciliu / Sediul	Tipul sarcinii sau al dezmembărilor dreptului de proprietate	Cota parte	Identif. entitate asociată	Act juridic		Valoare ipotecă	Tip monedă				
			Tip act						Nr. act / data	Emitent						
4. NOTĂRI, PROCESE, INTERDICȚII 5. OBSERVAȚII																
Tipul notării		Tip act	Nr. act / data	Emitent	Identificator entitate asociată	Imobil împrejmuit / neimprejmuit	Alte observații									
						neimprejmuit	TEREN EXTRAVILAN NEIMPREJMUIT									

Pagina nr. 107

Inregistrare sistematica UAT Hunedoara

Copie spre publicare

Sectorul Cadastral nr. 16

ANEXA NR. 2 REGISTRUL CADASTRAL AL IMOBILELOR

Sector cadastral nr. 16

UAT Hunedoara

Zonă cooperativizată (Co)

1. DESCRIEREA IMOBILULUI

DATE TEREN										DATE CONSTRUCȚII						
Identificator teren	Adresa imobil	Nr. cadastral	Nr. CF	Suprafața măsurată	Intravilan/ extravilan (I/E)	Nr. top	Nr. tarla	Nr. parcele	Categorie folosință	Suprafața parcele	Identif. construcție	Cod grupă destinație	Suprafața construită	Nr. niveluri	Nr. CF	Constr. cu acte (DANU)
201133	judet HUNEDOARA, UAT Hunedoara, Cod postal 331003			1282	E		119	2796/5	A	1282						

2. PROPRIETATEA / POSESIA

Titularul dreptului / posesiei		Data nașterii / CUJ	Domiciliu / Sediu	Cota parte	Identif. entitate asociată	Cotă parte teren UI	Mod de dobândire	Act juridic		Observații privitoare la proprietar
Nume / Denumire	Prenume							Tip act	Nr. act / data	
FLOREA	CLARA	999999999999999	judet HUNEDOARA, UAT Hunedoara, loc. Hunedoara, Cod Postal 331003	1/1	201133		Reconstituire	act administrativ	24589/12/2 4.08.1995	C-JPSDPAT

3. SARCINI / DEZMEMBRĂMINTE

Titular		Data nașterii / CUJ	Domiciliu / Sediu	Tipul sarcinii sau al dezmembrămintelor dreptului de proprietate	Cotă parte	Identif. entitate asociată	Act juridic		Valoare ipotecă	Tip monedă
Nume / Denumire	Prenume						Tip act	Nr. act / data		

4. NOTĂRI, PROCESE, INTERDICȚII 5. OBSERVAȚII

Tipul notării	Tip act	Nr. act / data	Emitent	Identificator entitate asociată	Imobil împrejmuit / neimprejmuit	Imobil contestat / necontestat		Alte observații
						Imobil împrejmuit / neimprejmuit	Alte observații	
					neimprejmuit			TEREN EXTRAVILAN NEIMPREJMUIT

Copie spre publicare



Pagina nr. 108

Inregistrare sistematică UAT Hunedoara

Sectorul Cadastral nr. 16

Anul realizării: 2019

ANEXA NR. 2 REGISTRUL CADASTRAL AL IMOBILELOR

Sector cadastral nr. 16

UAT Hunedoara
Zonă cooperativizată (Co)
1. DESCRIEREA IMOBILULUI

DATE TEREN										DATE CONSTRUCȚII						
Identificator teren	Adresa imobil	Nr. cadastral	Nr. CF	Suprafața măsurată	Intravilan/ extravilan (I/E)	Nr. top	Nr. tarla	Nr. parte teren UI	Mod de dobândire	Suprafața parcelă	Identif. construcție	Cod grupă destinație	Suprafața construită	Nr. niveluri	Nr. CF	Constr. cu acte (DA/NU)
201134	judet HUNEDOARA, UAT Hunedoara, Cod postal 331003	65802	65802	1301	E		119	2796/4	A	1301						

2. PROPRIETATEA / POSESIA


Titularul dreptului / posesiei		Data nașterii / CUI	Domiciliu / Sediul	Cota parte	Identif. entitate asociată	Cotă parte teren UI	Mod de dobândire	Act juridic		Observații privitoare la proprietar
Nume / Denumire	Prenume							Tip act	Nr. act / data	
SC CHICK SRL		17127794	judet HUNEDOARA, UAT Hunedoara, loc. Hunedoara, Cod Postal 331003	1/1	201134		Convenție	act notarial	Contract de vânzare-cumpărare aut.2016/18 .06.2013	NP Orsa Marius

3. SARCINI / DEZMEMBRĂMINTE

Titular		Data nașterii / CUI	Domiciliu / Sediul	Tipul sarcinii sau al dezmembrămintelor dreptului de proprietate	Identif. entitate asociată	Cotă parte
Nume / Denumire	Prenume					

4. NOTĂRI, PROCESE, INTERDICȚII 5. OBSERVAȚII

Tipul notării	Tip act	Nr. act / data	Emitent	Identificator entitate asociată	Imobil împrejmuit / neimprejmuit	Alte observații
					neimprejmuit	TEREN EXTRAVILAN NEIMPREJMUIT



Copie spre publicare

Sectorul Cadastral nr. 16
Anul realizării: 2019

ANEXA NR. 2 REGISTRUL CADASTRAL AL IMOBILELOR

Sector cadastral nr. 16

UAT Hunedoara

Zonă cooperativizată (Co)

1. DESCRIEREA IMOBILULUI

DATE TEREN											DATE CONSTRUCȚII					
Identificator teren	Adresa imobil	Nr. cadastral	Nr. CF	Suprafața măsurată	Intravilan/ extravilan (I/E)	Nr. top	Nr. tarla	Nr. parte teren UI	Mod de dobândire	Suprafața parcelă	Identif. construcție	Cod grupă destinație	Suprafața construită	Nr. niveluri	Nr. CF	Constr. cu acte (DA/NU)
201135	judet HUNEDOARA, UAT Hunedoara, Cod postal 331003			1410	E		119	2796/3	A	1410						

2. PROPRIETATEA / POSESIA

Titularul dreptului / posesiei		Data nașterii / CUJ	Domiciliu / Sediul	Cota parte	Identif. entitate asociată	Cotă parte teren UI	Mod de dobândire	Act juridic		Observații privitoare la proprietar	
Nume / Denumire	Prenume							Tip act	Nr. act / data		Emitent
DEMETER	ALEXANDRU	23.04.1934	judet HUNEDOARA, UAT Hunedoara, loc. Hunedoara, Cod Postal 331003	1/1	201135		Reconstituire	act administrativ	43481/84/1 1.02.1998	CJPSDPAT	DECEDAT

3. SARCINI / DEZMEMBRĂMINTE

Titular		Data nașterii / CUJ	Domiciliu / Sediul	Tipul sarcinii sau al dezmembrămintelor dreptului de proprietate	Identif. entitate asociată	Cotă parte	Identif. entitate asociată	Act juridic		Valoare ipotecă	Tip monedă
Nume / Denumire	Prenume							Tip act	Nr. act / data		

4. NOTARI, PROCESE, INTERDICȚII 5. OBSERVAȚII

Tipul notării	Tip act	Nr. act / data	Emitent	Identificator entitate asociată	Imobil împrejmuit / neimprejmuit	Imobil contestat / necontestat		Alte observații
						Imprejmuit	Neimprejmuit	
					neimprejmuit			TEREN EXTRAVILAN NEIMPREJMUIT

Copie spre publicare



ANEXA NR. 2 REGISTRUL CADASTRAL AL IMOBILELOR

UAT Hunedoara
Zonă cooperativizată (Co)

Sector cadastral nr. 16

1. DESCRIEREA IMOBILULUI

DATE TEREN										DATE CONSTRUCȚII								
Identificator teren	Adresa imobil	Nr. cadastral	Nr. CF	Suprafața măsurată	Intravilan/ extravilan (I/E)	Nr. top	Nr. tarfa	Cota parte	Identif. entitate asociată	Cotă parte teren UI	Mod de dobândire	Suprafața parcela	Identif. construcție	Cod grupă destinație	Suprafața construită	Nr. niveluri	Nr. CF	Constr. cu acte (DA/NU)
201136	judet HUNEDOARA, UAT Hunedoara, Cod postal 331003	63010	63010	3368	E		119				A	3368						

2. PROPRIETATEA / POSESIA

Titularul dreptului / posesiei		Data nașterii / CUI	Domiciliu / Sediul	Cota parte	Identif. entitate asociată	Cotă parte teren UI	Mod de dobândire	Act juridic			Observații privitoare la proprietar
Nume / Denumire	Inițiala tatălui							Prenume	Tip act	Nr. act / data	
POPA		19.10.1971	judet HUNEDOARA, UAT Hunedoara, loc. Hunedoara, Cod Postal 331003	1/1	201136		Convenție	act notarial	3994/20.10.2010	BNP RUSU CONSTANTIN	si sotia
POPA		31.08.1975	judet HUNEDOARA, UAT Hunedoara, loc. Hunedoara, Cod Postal 331003				Convenție	act notarial	3994/20.10.2010	BNP RUSU CONSTANTIN	bun comun

3. SARCINI / DEZMEMBRĂMINTE

Titular		Data nașterii / CUI	Domiciliu / Sediul	Tipul sarcinii sau al dezmembrămintelor dreptului de proprietate	Identif. entitate asociată	Cotă parte
Nume / Denumire	Inițiala tatălui					

4. NOTĂRI, PROCESE, INTERDICȚII 5. OBSERVAȚII

Tipul notării	Tip act	Nr. act / data	Emitent	Identificator entitate asociată	Imobil împrejmuit / neimprejmuit	Alte observații
					neimprejmuit	TEREN EXTRAVILAN NEIMPREJMUIT



Pagina nr. 111
Inregistrare sistematică UAT Hunedoara
Sectorul Cadastral nr. 16
Anul realizării: 2019

Copie spre publicare

ANEXA NR. 2 REGISTRUL CADASTRAL AL IMOBILELOR

Sector cadastral nr. 16

UAT Hunedoara

Zonă cooperativizată (Co)

1. DESCRIEREA IMOBILULUI

DATE TEREN										DATE CONSTRUCȚII							
Identificator teren	Adresa imobil	Nr. cadastral	Nr. CF	Suprafața măsurată	Intravilan/ extravilan (I/E)	Nr. top	Nr. tarla	Cotă parte teren UI	Nr. de dobândire	Categorie folosință	Suprafața parcelă	Identif. construcție	Cod grupă destinație	Suprafața construită	Nr. niveluri	Nr. CF	Constr. cu acte (DA/NU)
201137	judet HUNEDOARA, UAT Hunedoara, Cod postal 331003	64756	64756	2208	E		119	2796/1/2	A	2208							

2. PROPRIETATEA / POSESIA

Titularul dreptului / posesiei		Data nașterii / CUJ	Domiciliu / Sediul	Cota parte	Identif. entitate asociată	Cotă parte teren UI	Mod de dobândire	Tip act	Nr. act / data	Emitent	Observații privitoare la proprietar
Nume / Denumire	Inițiala tatălui	Prenume									
SC CHICK SRL			judet HUNEDOARA, UAT Hunedoara, loc. Hunedoara, Cod Postal 331003	1/1	201137		Convenție	act notarial	1929/29.06.2012	N.P.STEF OVIDIU IOAN	


3. SARCINI / DEZMEMBRĂMINTE

Titular		Data nașterii / CUJ	Domiciliu / Sediul	Tipul sarcinii sau al dezmembrămintelor dreptului de proprietate	Identif. entitate asociată	Cotă parte	Identif. entitate asociată	Tip act	Nr. act / data	Emitent	Valoare ipotecă	Tip monedă
Nume / Denumire	Inițiala tatălui	Prenume										

4. NOTĂRI, PROCESE, INTERDICȚII 5. OBSERVAȚII

Tipul notării	Tip act	Nr. act / data	Emitent	Identificator entitate asociată	Imobil împrejmuit / neimprejmuit	Alte observații
					neimprejmuit	TEREN EXTRAVILAN NEIMPREJMUIT

Copie spre publicare



ANEXA NR. 2 REGISTRUL CADASTRAL AL IMOBILELOR

Sector cadastral nr. 16

UAT Hunedoara

Zonă cooperativizată (Co)

1. DESCRIEREA IMOBILULUI

DATE TEREN										DATE CONSTRUCȚII						
Identificator teren	Adresa imobil	Nr. cadastral	Nr. CF	Suprafața măsurată	Intravilan/ extravilan (I/E)	Nr. top	Nr. tarla	Nr. parte teren UI	Mod de dobândire	Suprafața parcelă	Identif. construcție	Cod grupă destinație	Suprafața construită	Nr. niveluri	Nr. CF	Constr. cu acte (DA/NU)
201138	judet HUNEDOARA, UAT Hunedoara, Cod postal 331003			2231	E		119	2796/1/1	A	2231						

2. PROPRIETATEA / POSESIA

Titularul dreptului / posesiei		Data nașterii / CUI	Domiciliu / Sediul	Cota parte	Identif. entitate asociată	Cotă parte teren UI	Mod de dobândire	Act juridic		Observații privitoare la proprietar
Nume / Denumire	Prenume							Tip act	Nr. act / data	
DEMETER		12.02.1949	judet HUNEDOARA, UAT Hunedoara, loc. Pestisu Mare nr. 216, Cod Postal 331003	1/1	201138		lesire Din Indiviziune	act administrativ	5177/19.09.2001	BNP BĂIEȘAN GABRIELA

3. SARCINI / DEZMEMBRĂMINTE

Titular		Data nașterii / CUI	Domiciliu / Sediul	Tipul sarcinii sau al dezmembrămintelor dreptului de proprietate	Identif. entitate asociată	Cotă parte
Nume / Denumire	Prenume					

4. NOTĂRI, PROCESE, INTERDICȚII 5. OBSERVAȚII

Tipul notării	Tip act	Nr. act / data	Emitent	Identificator entitate asociată	Imobil împrejmuit / neimprejmuit	Imobil contestat / necontestat		Alte observații
						Imobil contestat / necontestat	Alte observații	
					neimprejmuit			TEREN EXTRAVILAN NEIMPREJMUIT



Copie spre publicare

ANEXA NR. 2 REGISTRUL CADASTRAL AL IMOBILELOR

Sector cadastral nr. 16

UAT Hunedoara
Zonă cooperativizată (Co)
1. DESCRIEREA IMOBILULUI

DATE TEREN										DATE CONSTRUCȚII						
Identificator teren	Adresa imobil	Nr. cadastral	Nr. CF	Suprafața măsurată	Intravilan/ extravilan (I/E)	Nr. top	Nr. taria	Nr. parcelă	Mod de dobândire	Suprafața parcelă	Identif. construcție	Cod grupă destinație	Suprafața construită	Nr. niveluri	Nr. CF	Constr. cu acte (DA/NU)
201139	Judet HUNEDOARA, UAT Hunedoara, Cod postal 331003	68068	68068	4013	E		119	2795/15	A	3290						
				E			119	2794/3	F	723						

2. PROPRIETATEA / POSESIA

Titularul dreptului / posesiei		Data nașterii / CUI		Domiciliu / Sediul	Cota parte	Identif. entitate asociată	Cota parte teren UI	Mod de dobândire	Act juridic			Observații privitoare la proprietar
		Data nașterii / CUI							Tip act	Nr. act / data	Emitent	
MORTURA	VASILE	22.09.1961		judet HUNEDOARA, UAT Hunedoara, loc. Hunedoara, Cod Postal 331003	1/2	201139		Convenție	act notarial	Contract de donatie aut.916/18.05.2015	NP.Farcas Ladislau	bun propriu
MORTURA	LIVIA	01.06.1963		judet HUNEDOARA, UAT Hunedoara, loc. Hunedoara, Cod Postal 331003	1/2	201139		Convenție	act notarial	Contract de donatie aut.916/18.05.2015	NP.Farcas Ladislau	bun propriu

3. SARCINI / DEZMEMBRĂMINTE

Titular		Data nașterii / CUI	Domiciliu / Sediul	Tipul sarcinii sau al dezmembrămintelor dreptului de proprietate	Identif. entitate asociată	Act juridic			Valoare ipotecă	Tip monedă		
						Tip act	Nr. act / data	Emitent				
Nume / Denumire	Prenume											

4. NOTĂRI, PROCESE, INTERDICȚII

Tipul notării	Tip act	Nr. act / data	Emitent	Identificator entitate asociată	Imobil împrejmuit / neimprejmuit	Alte observații
					imprejmuit	
					neimprejmuit	TEREN EXTRAVILAN NEIMPREJMUIT



ANEXA NR. 2 REGISTRUL CADASTRAL AL IMOBILELOR

Sector cadastral nr. 16

UAT Hunedoara

Zonă cooperativizată (Co)

1. DESCRIEREA IMOBILULUI

DATE TEREN						DATE CONSTRUCȚII										
Identificator teren	Adresa imobil	Nr. cadastral	Nr. CF	Suprafața măsurată	Intravilan/extravilan (I/E)	Nr. top	Nr. tarla	Nr. parcelă	Categorie folosință	Suprafața parcelă	Identif. construcție	Cod grupă destinație	Suprafața construită	Nr. niveluri	Nr. CF	Constr. cu acte (DA/NU)
201140	judet HUNEDOARA, UAT Hunedoara, Cod postal 331003			917	E		119	2794/4	F	917						

2. PROPRIETATEA / POSESIA

Titularul dreptului / posesiei		Act juridic		Observații privitoare la proprietar	
Nume / Denumire	Prezenta	Tip act	Nr. act / data	Emitent	
TOMA	AURELIA	act administrativ	13998/4/22.04.1998	CJPSDPAT	

3. SARCINI / DEZMEMBRĂMINTE

Titular		Act juridic		Valoare ipotecă		Tip monedă	
Nume / Denumire	Prezenta	Tip act	Nr. act / data	Emitent			

4. NOTĂRI, PROCESE, INTERDICȚII 5. OBSERVAȚII

Tipul notării		Imobil contestat / necontestat		Alte observații	
Tip act	Nr. act / data	Identificator entitate asociată	Imobil împrejmuit / neimprejmuit	Identificator entitate asociată	Alte observații
			neimprejmuit		TEREN EXTRAVILAN NEIMPREJMUIT

Copie spre publicare



NR. 2 REGISTRUL CADASTRAL AL IMOBILELOR

UAT Hunedoara
Zonă cooperativizată (Co)

Sector cadastral nr. 16

1. DESCRIEREA IMOBILULUI

DATE TEREN										DATE CONSTRUCȚII						
Identificator teren	Adresa imobil	Nr. cadastral	Nr. CF	Suprafața măsurată	Intravilan/ extravilan (I/E)	Nr. top	Nr. tarla	Nr. parcele	Categorie folosință	Suprafața parcele	Identif. construcție	Cod grupă destinație	Suprafața construită	Nr. niveluri	Nr. CF	Constr. cu acte (DANU)
201141	judet HUNEDOARA, UAT Hunedoara, Cod postal 331003			4340	E		119	2795/14	A	4340						

2. PROPRIETATEA / POSESIA

Titularul dreptului / posesiei		Data nașterii / CUJ		Domiciliu / Sediul		Identif. entitate asociată		Cota parte		Mod de dobândire		Act juridic		Observații privitoare la proprietar	
Nume / Denumire	Inițiala tatălui	Prenume										Tip act	Nr. act / data	Emitent	
TOMA		AURELIA	999999999999999	judet HUNEDOARA, UAT Hunedoara, loc. Hunedoara, Cod Postal 331003	201141	201141	1/1	Reconstituire	act administrativ	13998/4/22.04.1998	CJPSPDPAT				

3. SARCINI / DEZMEMBRAMINTE

Titular		Data nașterii / CUJ		Domiciliu / Sediul		Tipul sarcinii sau al dezmembrămintelor dreptului de proprietate		Cotă parte		Identif. entitate asociată		Act juridic		Valoare ipotecă		Tip monedă		
Nume / Denumire	Inițiala tatălui	Prenume										Tip act	Nr. act / data	Emitent				

4. NOTĂRI, PROCESE, INTERDICȚII 5. OBSERVAȚII

Tipul notării		Tip act		Nr. act / data		Emitent		Identificator entitate asociată		Imobil împrejmuit / neimprejmuit		Imobil contestat / necontestat		Alte observații	
											neimprejmuit				TEREN EXTRAVILAN NEIMPREJMUIT

Copie spre publicare

Pagina nr. 116

Inregistrare sistematica UAT Hunedoara

Sectorul Cadastral nr. 16

Anul realizării: 2019



NR. 2 REGISTRUL CADASTRAL AL IMOBILELOR

UAT Hunedoara

Zonă cooperativizată (Co)

1. DESCRIEREA IMOBILULUI

DATE TEREN										DATE CONSTRUCȚII						
Identificator teren	Adresa imobil	Nr. cadastral	Nr. CF	Suprafața măsurată	Intravilan/ extravilan (I/E)	Nr. top	Nr. tarla	Nr. parte teren UI	Categorie folosință	Suprafața parcelă	Identif. construcție	Cod grupă destinație	Suprafața construită	Nr. niveluri	Nr. CF	Constr. cu acte (DA/NU)
201142	judet HUNEDOARA, UAT Hunedoara, Cod postal 331003			623	E		119	2794/5	F	623						

2. PROPRIETATEA / POSESIA

Titularul dreptului / posesiei		Act juridic		Observații privitoare la proprietar	
Nume / Denumire	Inițiala tatălui	Prenume	Tip act	Nr. act / data	Emitent
FEHER		DIONISIE	act administrativ	24589/98/2 4.10.1996	C.JPSDPAT

3. SARCINI / DEZMEMBRĂMINTE

Titular		Act juridic		Valoare ipotecă		Tip monedă	
Nume / Denumire	Inițiala tatălui	Prenume	Tip act	Nr. act / data	Emitent		

4. NOTĂRI, PROCESE, INTERDICȚII 5. OBSERVAȚII

Tipul notării		Imobil contestat / necontestat		Alte observații	
Tip act	Nr. act / data	Identificator entitate asociată	Imobil împrejmuit / neimprejmuit	Identificator entitate asociată	Alte observații
			neimprejmuit		TEREN EXTRAVILAN NEIMPREJMUIT

Copie spre publicare

Pagina nr. 117

Inregistrare sistematica UAT Hunedoara

Sectorul Cadastral nr. 16

Anul realizării 2019



ANEXA NR. 2 REGISTRUL CADASTRAL AL IMOBILELOR

Sector cadastral nr. 16

UAT Hunedoara

Zonă cooperativizată (Co)

1. DESCRIEREA IMOBILULUI

DATE TEREN										DATE CONSTRUCȚII						
Identificator teren	Adresa imobil	Nr. cadastral	Nr. CF	Suprafața măsurată	Intravilan/ extravilan (I/E)	Nr. top	Nr. tarla	Nr. parte	Categorie folosință	Suprafața parcelă	Identif. construcție	Cod grupă destinație	Suprafața construită	Nr. niveluri	Nr. CF	Constr. cu acte (DA/NU)
201143	judet HUNEDOARA, UAT Hunedoara, Cod postal 331003			3029	E		119	2795/13	A	3029						

2. PROPRIETATEA / POSESIA

Titularul dreptului / posesiei										Act juridic		Observații privitoare la proprietar
Nume / Denumire	Inițiala tatălui	Prenume	Data nașterii / CUI	Domiciliu / Sediul	Cota parte	Identif. entitate asociată	Cotă parte teren UI	Mod de dobândire	Tip act	Nr. act / data	Emitent	
FEHER		ERNO	19.05.1973	judet HUNEDOARA, UAT Hunedoara, loc. Pestisu Mare nr. 222A, Cod Postal 331003	1/1	201143		Convenție	act notarial	2911/27.07.1998	BNP BĂIEȘAN GABRIELA	

3. SARCINI / DEZMEMBRĂMINTE

Titular										Act juridic		Valoare ipotecă	Tip monedă
Nume / Denumire	Inițiala tatălui	Prenume	Data nașterii / CUI	Domiciliu / Sediul	Tipul sarcinii sau al dezmembrămintelor dreptului de proprietate	Identif. entitate asociată	Cotă parte	Identif. entitate asociată	Tip act	Nr. act / data	Emitent		

4. NOTĂRI, PROCESE, INTERDICȚII 5. OBSERVAȚII

Tipul notării	Tip act	Nr. act / data	Emitent	Identificator entitate asociată	Imobil împrejmuit / neimprejmuit	Alte observații
					neimprejmuit	TEREN EXTRAVILAN NEIMPREJMUIT



Copie spre publicare

NR. 2 REGISTRUL CADASTRAL AL IMOBILELOR

UAT Hunedoara

Zonă cooperativizată (Co)

1. DESCRIEREA IMOBILULUI

DATE TEREN										DATE CONSTRUCȚII						
Identificator teren	Adresa imobil	Nr. cadastral	Nr. CF	Suprafața măsurată	Intravilan/ extravilan (I/E)	Nr. top	Nr. tarla	Nr. parte teren UI	Mod de dobândire	Suprafața parcelă	Identif. construcție	Cod grupă destinație	Suprafața construită	Nr. niveluri	Nr. CF	Constr. cu acte (DA/NU)
201144	judet HUNEDOARA, UAT Hunedoara, Cod postal 331003			643	E		119	2794/6	F	643						

2. PROPRIETATEA / POSESIA

Titularul dreptului / posesiei		Data nașterii / CUJ		Domiciliu / Sediul		Cota parte		Identif. entitate asociată		Cotă parte teren UI		Mod de dobândire		Tip act		Act juridic		Observații privitoare la proprietar	
Nume / Denumire	Inițiala tatălui	Prenume																	
SUSAN		TEREZIA	999999999999999	judet HUNEDOARA, UAT Hunedoara, loc. Hunedoara, Cod Postal 331003	1/1	201144	Reconstituire	act administrativ	5859/75/21.06.1995	CJPSDPAT									

3. SARCINI / DEZMEMBRĂMINTE

Titular		Data nașterii / CUJ		Domiciliu / Sediul		Tipul sarcinii sau al dezmembrămintelor dreptului de proprietate		Identif. entitate asociată		Cotă parte	
Nume / Denumire	Inițiala tatălui	Prenume									

4. NOTĂRI, PROCESE, INTERDICȚII 5. OBSERVAȚII

Tipul notării		Tip act		Nr. act / data		Emitent		Identificator entitate asociată		Imobil împrejmuit / neimprejmuit		Alte observații	
													TEREN EXTRAVILAN NEIMPREJMUIT

Copie spre publicare

Pagina nr. 119

Sectorul Cadastral nr. 16

Anul realizării 2019

Anul realizării 2019

Anul realizării 2019

Anul realizării 2019

Anul realizării 2019

Anul realizării 2019

Anul realizării 2019

Anul realizării 2019

Anul realizării 2019

Anul realizării 2019



NR. 2 REGISTRUL CADASTRAL AL IMOBILELOR

Sector cadastral nr. 16

UAT Hunedoara

Zonă cooperativizată (Co)

1. DESCRIEREA IMOBILULUI

DATE TEREN										DATE CONSTRUCȚII						
Identificator teren	Adresa imobil	Nr. cadastral	Nr. CF	Suprafața măsurată	Intravilan/ extravilan (I/E)	Nr. top	Nr. tarla	Nr. parțelă parțelă	Categorie folosință	Suprafața parțelă	Identif. construcție	Cod grupă destinație	Suprafața construită	Nr. niveluri	Nr. CF	Constr. cu acte (DANU)
201146	judet HUNEDOARA, UAT Hunedoara, Cod postal 331003			496	E		119	2794/7	F	496						

2. PROPRIETATEA / POSESIA

Titularul dreptului / posesiei		Data nașterii / CUJ		Domiciliu / Sediul		Identif. entitate asociată		Mod de dobândire		Act juridic		Observații privitoare la proprietar	
Nume / Denumire	Inițiala tatălui	Prenume				Cota parte	Identif. entitate asociată	Cotă parte teren UI		Tip act	Nr. act / data	Emitent	
CSANADI		CLARA	9999999999999999	judet HUNEDOARA, UAT Hunedoara, loc. Hunedoara, Cod Postal 331003		1/1	201146		Reconstituire	act administrativ	24589/16/2 4.08.1995	CJPSPDPAT	

3. SARCINI / DEZMEMBRĂMINTE

Titular		Data nașterii / CUJ		Domiciliu / Sediul		Tipul sarcinii sau al dezmembrămintelor dreptului de proprietate		Identif. entitate asociată		Act juridic		Valoare ipotecă		Tip monedă		
Nume / Denumire	Inițiala tatălui	Prenume								Tip act	Nr. act / data	Emitent				

4. NOTĂRI, PROCESE, INTERDICȚII 5. OBSERVAȚII

Tipul notării		Tip act		Nr. act / data		Emitent		Identificator entitate asociată		Imobil împrejmuit / neimprejmuit		Alte observații	
											Imobil împrejmuit / neimprejmuit	neimprejmuit	TEREN EXTRAVILAN NEÎMPREJMUIT

Copie spre publicare



ANEXA NR. 2 REGISTRUL CADASTRAL AL IMOBILELOR

Sector cadastral nr. 16

UAT Hunedoara
Zonă cooperativizată (Co)
1. DESCRIEREA IMOBILULUI

DATE TEREN										DATE CONSTRUCȚII						
Identificator teren	Adresa imobil	Nr. cadastral	Nr. CF	Suprafața măsurată	Intravilan/ extravilan (I/E)	Nr. top	Nr. tarla	Nr. parte teren UI	Mod de dobândire	Suprafața parcelă	Identif. construcție	Cod grupă destinație	Suprafața construită	Nr. niveluri	Nr. CF	Constr. cu acte (DA/NU)
201147	judet HUNEDOARA, UAT Hunedoara, Cod postal 331003			2168	E		119	2795/11	A	2168						

2. PROPRIETATEA / POSESIA

Titularul dreptului / posesiei		Data nașterii / CUJ	Domiciliu / Sediul	Cota parte	Identif. entitate asociată	Cotă parte teren UI	Mod de dobândire	Act juridic		Observații privitoare la proprietar
Nume / Denumire	Prenume							Tip act	Nr. act / data	
CSANADI	CLARA	999999999999999	judet HUNEDOARA, UAT Hunedoara, loc. Hunedoara, Cod Postal 331003	1/1	201147		Reconstituire	act administrativ	24589/16/2 4.08.1995	CJPSDPAT

3. SARCINI / DEZMEMBRĂMINTE

Titular		Data nașterii / CUJ	Domiciliu / Sediul	Tipul sarcinii sau al dezmembrămintelor dreptului de proprietate	Identif. entitate asociată	Cotă parte	Identif. entitate asociată	Valoare ipotecă	Tip monedă
Nume / Denumire	Prenume								

4. NOTARI, PROCESE, INTERDICȚII 5. OBSERVAȚII

Tipul notării	Tip act	Nr. act / data	Emitent	Identificator entitate asociată	Imobil împrejmuit / neimprejmuit	Imobil contestat / necontestat		Alte observații
						Tip act	Nr. act / data	
					neimprejmuit			TEREN EXTRAVILAN NEÎMPREJMUIT

Copie spre publicare



NR. 2 REGISTRUL CADASTRAL AL IMOBILELOR

Sector cadastral nr. 16

UAT Hunedoara

Zonă cooperativizată (Co)

1. DESCRIEREA IMOBILULUI

DATE TEREN						DATE CONSTRUCȚII											
Identificator teren	Adresa imobil	Nr. cadastral	Nr. CF	Suprafața măsurată	Intravilan/ extravilan (I/E)	Nr. top	Nr. tarla	Cotă parte teren UI	Nr. parțelă	Categorie folosință	Suprafața parcelă	Identif. construcție	Cod grupă destinație	Suprafața construită	Nr. niveluri	Nr. CF	Constr. cu acte (DA/NU)
201148	judet HUNEDOARA, UAT Hunedoara, Cod postal 331003			5754	E	119	2795/10	A	5754								

2. PROPRIETATEA / POSESIA

Titularul dreptului / posesiei		Data nașterii / CUJ		Domiciliu / Sediul		Cota parte		Identif. entitate asociată		Cotă parte teren UI		Mod de dobândire		Tip act		Act juridic		Observații privitoare la proprietar	
Nume / Denumire	Inițiala tatălui	Prenume																	
HORVAT		IOAN	9999999999999999	judet HUNEDOARA, UAT Hunedoara, loc. Hunedoara, Cod Postal 331003	1/1	201148	Reconstituire	act administrativ	43481/49/1 0.12.1997	CJPSDPAT									

3. SARCINI / DEZMEMBRĂMINTE

Titular		Data nașterii / CUJ		Domiciliu / Sediul		Tipul sarcinii sau al dezmembrămintelor dreptului de proprietate		Identif. entitate asociată		Cotă parte		Act juridic		Valoare ipotecă		Tip monedă		
Nume / Denumire	Inițiala tatălui	Prenume																

4. NOTĂRI, PROCESE, INTERDICȚII 5. OBSERVAȚII

Tipul notării		Tip act		Nr. act / data		Emitent		Identificator entitate asociată		Imobil împrejmuit / neimprejmuit		Alte observații	
													TEREN EXTRAVILAN NEIMPREJMUIT

Copie spre publicare



ANEXA NR. 2 REGISTRUL CADASTRAL AL IMOBILELOR

Sector cadastral nr. 16

UAT Hunedoara
Zonă cooperativizată (Co)
1. DESCRIEREA IMOBILULUI

DATE TEREN										DATE CONSTRUCȚII						
Identificator teren	Adresa imobil	Nr. cadastral	Nr. CF	Suprafața măsurată	Intravilan/extravilan (I/E)	Nr. top	Nr. tarla	Nr. parcele	Categorie folosință	Suprafața parcelă	Identif. construcție	Cod grupă destinație	Suprafața construită	Nr. niveluri	Nr. CF	Constr. cu acte (DA/NU)
201149	judet HUNEDOARA, UAT Hunedoara, Cod postal 331003			1307	E		119	2794/8	F	1307						

2. PROPRIETATEA / POSESIA

Titularul dreptului / posesiei			Act juridic		Observații privitoare la proprietar	
Nume / Denumire	Inițiala tatălui	Prenume	Tip act	Nr. act / data	Emitent	
HORVAT		IOAN	act administrativ	43481/49/1 0.12.1997	CJPSDPAT	

3. SARCINI / DEZMEMBRĂMINTE

Titular			Act juridic		Valoare ipotecă		Tip monedă	
Nume / Denumire	Inițiala tatălui	Prenume	Tip act	Nr. act / data	Emitent			

4. NOTĂRI, PROCESE, INTERDICȚII 5. OBSERVAȚII

Tipul notării		Tip act		Nr. act / data		Emitent		Identificator entitate asociată		Imobil împrejmuit / neimprejmuit		Alte observații	
										neimprejmuit			TEREN EXTRAVILAN NEIMPREJMUIT

Copie spre publicare



ANEXA NR. 2 REGISTRUL CADASTRAL AL IMOBILELOR

Sector cadastral nr. 16

UAT Hunedoara
Zonă cooperativizată (Co)
1. DESCRIEREA IMOBILULUI

DATE TEREN										DATE CONSTRUCȚII						
Identificator teren	Adresa imobil	Nr. cadastral	Nr. CF	Suprafața măsurată	Intravilan/ extravilan (I/E)	Nr. top	Nr. tarla	Nr. parțelă	Categorie folosință	Suprafața parțelă	Identif. construcție	Cod grupă destinație	Suprafața construită	Nr. niveluri	Nr. CF	Constr. cu acte (DA/NU)
201150	judet HUNEDOARA, UAT Hunedoara, Cod postal 331003	64808	64808	2771	E	119	119	2795/9	A	2771						
2. PROPRIETATEA / POSESIA																
Titularul dreptului / posesiei																
Nume / Denumire	Inițiala tatălui	Prenume	Data nașterii / CUI	Domiciliu / Sediul	Cota parte	Identif. entitate asociată	Cotă parte teren/ UI	Mod de dobândire	Tip act	Nr. act / data	Emitent	Observații privitoare la proprietar				
SC CHICK SRL			17127794	judet HUNEDOARA, UAT Hunedoara, loc. Hunedoara, Cod Postal 331003	1/1	201150		Convenție	act notarial	Contract de vânzare cumpărare aut. 849/26.03.2015	BIN Orsa Marius					
3. SARCINI / DEZMEMBRĂMINTE																
Titular																
Nume / Denumire	Inițiala tatălui	Prenume	Data nașterii / CUI	Domiciliu / Sediul	Tipul sarcinii sau al dezmembrămintelor dreptului de proprietate	Identif. entitate asociată	Cotă parte	Alte observații								
4. NOTĂRI, PROCESE, INTERDICȚII																
5. OBSERVAȚII																
Tipul notării																
Se repoziționează imobilul (în baza de date grafică) înscris în partea I-a proprietatea lui LĂMUREAN ALINA CLAUDIA intabulată sub B2 la cererea TURCIN IONEL.																
In baza prevederilor Art.518 raportat la art.516 din Codul de Procedura Civila imobilul se preda liber de sarcini și pe cale de consecință odată cu intabularea dreptului de proprietate prin adjudecare de sub B4 se radiază următoarele sarcini: Somatia imobiliară înscrisă sub C1 cu inch. 13291/2012 și ipoteca legală înscrisă sub C2 cu inch. 14212/2014.																
Imobil contestat / necontestat																
Imobil împrejmuit / neimprejmuit																
Imobil împrejmuit																
TEREN EXTRAVILAN NEIMPREJMUIT																



ANEXA NR. 2 REGISTRUL CADASTRAL AL IMOBILELOR

Sector cadastral nr. 16

UAT Hunedoara
Zonă cooperativizată (Co)

1. DESCRIEREA IMOBILULUI

DATE TEREN										DATE CONSTRUCȚII						
Identificator teren	Adresa imobil	Nr. cadastral	Nr. CF	Suprafața măsurată	Intravilan/ extravilan (I/E)	Nr. top	Nr. tarita	Nr. parcela	Categorie folosință	Suprafața parcela	Identif. construcție	Cod grupă destinație	Suprafața construită	Nr. niveluri	Nr. CF	Constr. cu acte (DANU)
201151	judet HUNEDOARA, UAT Hunedoara, Cod postal 331003	65084	65084	500	E		119	2794/9	F	500						

2. PROPRIETATEA / POSESIA

Nume / Denumire	Titularul dreptului / posesiei		Data nașterii / CUI	Domiciliu / Sediul	Cota parte	Identif. entitate asociată	Cota parte teren UI	Mod de dobândire	Act juridic		Observații privitoare la proprietar
	Inițiala tatălui	Prenume							Tip act	Nr. act / data	
LAMUREAN		ALINA CLAUDIA	21.09.1973	judet HUNEDOARA, UAT Hunedoara, loc. Hunedoara, Cod Postal 331003	1/1	201151		Sucesiune	act notarial	CERTIFICAȚI LEGATAR NR. 37/09.03.20 10	BNP FARCAS LADISLAU ADRIAN

3. SARCINI / DEZMEMBRĂMINTE

Nume / Denumire	Titular		Data nașterii / CUI	Domiciliu / Sediul	Tipul sarcinii sau al dezmembrămintelor dreptului de proprietate	Cota parte	Identif. entitate asociată	Tip act	Nr. act / data	Emitent	Valoarea ipotecă	Tip moneda
	Inițiala tatălui	Prenume										
MINISTERUL FINANTELOR PUBLICE-ANAF-			3953796	judet HUNEDOARA, UAT Hunedoara, loc. Hunedoara, Cod Postal 331003	IPOTECA LEGALA		201151	act administrativ	Proces verbal de sechestru	ANAF AJFP HUNEDOARA	668224	LEI

DGRFPTIMISOA

nr.10702B/1

4. NOTĂRI, PROCESE, INTERDICȚII

Tipul notării	Tip act	Nr. act / data	Emitent	Identificator entitate asociată	Imobil împrejmuit / neimprejmuit	5. OBSERVAȚII	
						Alte observații	Observații
Pe imobilul înscris în Planul de Amenajare a Teritoriului Urban nr.87 din Dosar executiv nr.87/2010 al BEJ Crețu Ionasc Florin pentru suma de 9872.80 EUR plus 15.308,54 LEI la cererea creditorului Turcin Ionel	somatie	SOMATIE IMOBILIARA NR.87/1 5.12.2014	BEJ CREȚU IONASC FLORIN	201151	neimprejmuit	Imobil contestat / necontestat	Alte observații
Se notează somatia nr.619/2012 a BEJ/Neamtu Teodor din data de:14.05.2013,in Dosar nr.2211/243/2012, pentru suma de:28.099,48 Lei, la cererea creditorilor: BANCA TRANSILVANIA SA.	somatie	619/2012/14.05.2013	BEJ NEAMTU TEODOR	201151	imprejmuit	Imobil contestat / necontestat	Alte observații



Copie spre publicare

ANEXA NR. 2 REGISTRUL CADASTRAL AL IMOBILELOR

Sector cadastral nr. 16

UAT Hunedoara
Zonă cooperativizată (Co)
1. DESCRIEREA IMOBILULUI

DATE TEREN										DATE CONSTRUCȚII							
Identificator teren	Adresa imobil	Nr. cadastral	Nr. CF	Suprafața măsurată	Intravilan/extravilan (I/E)	Nr. top	Nr. tarla	Cotă parte teren UI	Nr. de dobândire	Categorie folosință	Suprafața parcelă	Identif. construcție	Cod grupă destinație	Suprafața construită	Nr. niveluri	Nr. CF	Constr. cu acte (DANU)
201152	judet HUNEDOARA, UAT Hunedoara, Cod postal 331003			2931	E		119	2795/8	A		2931						

2. PROPRIETATEA / POSESIA

Titularul dreptului / posesiei		Data nașterii / CUI	Domiciliu / Sediul	Cota parte	Identif. entitate asociată	Cotă parte teren UI	Mod de dobândire	Act juridic		Observații privitoare la proprietar
Nume / Denumire	Inițiala tatălui							Tip act	Nr. act / data	
DAN		999999999999999	judet HUNEDOARA, UAT Hunedoara, loc. Hunedoara, Cod Postal 331003	1/1	201152		Reconstituire	act administrativ	43481/81/1 1.02.1998	C.J.PSDPAT

3. SARCINI / DEZMEMBRAMINTE

Titular		Data nașterii / CUI	Domiciliu / Sediul	Tipul sarcinii sau al dezmembrămintelor dreptului de proprietate	Identif. entitate asociată	Cotă parte
Nume / Denumire	Inițiala tatălui					

4. NOTARI, PROCESE, INTERDICȚII 5. OBSERVAȚII

Tipul notării	Tip act	Nr. act / data	Emitent	Identificator entitate asociată	Imobil împrejmuit / neimprejmuit	Alte observații
					neimprejmuit	TEREN EXTRAVILAN NEIMPREJMUIT



Copie spre publicare

ANEXA NR. 2 REGISTRUL CADASTRAL AL IMOBILELOR

Sector cadastral nr. 16

UAT Hunedoara
Zonă cooperativizată (Co)
1. DESCRIEREA IMOBILULUI

DATE TEREN										DATE CONSTRUCȚII						
Identificator teren	Adresa imobil	Nr. cadastral	Nr. CF	Suprafața măsurată	Intravilan/extravilan (I/E)	Nr. top	Nr. tarla	Nr. parțea	Categorie folosință	Suprafața parcelă	Identif. construcție	Cod grupă destinație	Suprafața construită	Nr. niveluri	Nr. CF	Constr. cu acte (DA/NU)
201153	judet HUNEDOARA, UAT Hunedoara, Cod postal 331003			422	E		119	2794/10	A	422						

2. PROPRIETATEA / POSESIA

Titularul dreptului / posesiei		Data nașterii / CUJ	Domiciliu / Sediul	Cota parte	Identif. entitate asociată	Cotă parte teren UI	Mod de dobândire	Act juridic		Observații privitoare la proprietar
Nume / Denumire	Inițiala tatălui							Tip act	Nr. act / data	
DAN		99999999999999	judet HUNEDOARA, UAT Hunedoara, loc. Hunedoara, Cod Postal 331003	1/1	201153		Reconstituire	act administrativ	43481/81/1 1.02.1998	CJPSDPAT

3. SARCINI / DEZMEMBRAMINTE

Titular		Data nașterii / CUJ	Domiciliu / Sediul	Tipul sarcinii sau al dezmembrămintelor dreptului de proprietate	Identif. entitate asociată	Cotă parte	Identif. entitate asociată	Tip act	Nr. act / data	Emitent	Valoare ipotecă	Tip monedă
Nume / Denumire	Inițiala tatălui											

4. NOTĂRI, PROCESE, INTERDICȚII 5. OBSERVAȚII

Tipul notării	Tip act	Nr. act / data	Emitent	Identificator entitate asociată	Imobil împrejmuit / neimprejmuit	Imobil contestat / necontestat		Alte observații
						Imobil împrejmuit / neimprejmuit	Imobil contestat / necontestat	
					neimprejmuit			TEREN EXTRAVILAN NEIMPREJMUIT



Pagina nr. 128
Inregistrare sistematica UAT Hunedoara
Sectorul Cadastral nr. 16
Anul realizarii: 2019

Copie spre publicare

NR. 2 REGISTRUL CADASTRAL AL IMOBILELOR

UAT Hunedoara

Zonă cooperativizată (Co)

1. DESCRIEREA IMOBILULUI

Sector cadastral nr. 16

DATE TEREN										DATE CONSTRUCȚII						
Identificator teren	Adresa imobil	Nr. cadastral	Nr. CF	Suprafața măsurată	Intravilan/extravilan (I/E)	Nr. top	Nr. tarla	Nr. parcele	Categorie folosință	Suprafața parcele	Identif. construcție	Cod grupă destinație	Suprafața construită	Nr. niveluri	Nr. CF	Constr. cu acte (DA/NU)
201154	judet HUNEDOARA, UAT Hunedoara, Cod postal 331003			4335	E		119	2795/7	A	4335						

2. PROPRIETATEA / POSESIA

Titularul dreptului / posesiei		Data nașterii / CUI	Domiciliu / Sediu	Cota parte	Identif. entitate asociată	Cotă parte teren UI	Mod de dobândire	Act juridic		Observații privitoare la proprietar	
Nume / Denumire	Inițiala tatălui	Prenume						Tip act	Nr. act / data	Emitent	
HORVAT		EMILIA	judet HUNEDOARA, UAT Hunedoara, loc. Hunedoara, Cod Postal 331003	1/1	201154		Reconstituire	act administrativ	86810/494/ 17.11.2004	C.JPSDPAT	


3. SARCINI / DEZMEMBRAMINTE

Titular		Data nașterii / CUI	Domiciliu / Sediu	Tipul sarcinii sau al dezmembrămintelor dreptului de proprietate	Identif. entitate asociată	Cotă parte	Act juridic	Valoare ipotecă	Tip monedă
Nume / Denumire	Inițiala tatălui	Prenume					Tip act	Nr. act / data	Emitent

4. NOTĂRI, PROCESE, INTERDICȚII 5. OBSERVAȚII

Tipul notării	Tip act	Nr. act / data	Emitent	Identificator entitate asociată	Imobil împrejmuit / neimprejmuit	Alte observații
					neimprejmuit	TEREN EXTRAVILAN NEIMPREJMUIT

Copie spre publicare



ANEXA NR. 2 REGISTRUL CADASTRAL AL IMOBILELOR

Sector cadastral nr. 16

UAT Hunedoara
Zonă cooperativizată (Co)

1. DESCRIEREA IMOBILULUI

DATE TEREN										DATE CONSTRUCȚII						
Identificator teren	Adresa imobil	Nr. cadastral	Nr. CF	Suprafața măsurată	Intravilan/extravilan (I/E)	Nr. top	Nr. tarla	Nr. parcele	Categorie folosință	Suprafața parcelă	Identif. construcție	Cod grupă destinație	Suprafața construită	Nr. niveluri	Nr. CF	Constr. cu acte (DA/NU)
201155	judet HUNEDOARA, UAT Hunedoara, Cod postal 331003			368	E		119	2794/11	A	368						

2. PROPRIETATEA / POSESIA

Titularul dreptului / posesiei		Data nașterii / CUI	Domiciliu / Sediul	Cota parte	Identif. entitate asociată	Cotă parte teren UJ	Mod de dobândire	Act juridic		Observații privitoare la proprietar
Nume / Denumire	Inițiala tatălui							Tip act	Nr. act / data	
HORVAT		9999999999999	judet HUNEDOARA, UAT Hunedoara, loc. Hunedoara, Cod Postal 331003	1/1	201155		Reconstituire	act administrativ	86810/494/ 17.11.2004	CJPSDPAT

3. SARCINI / DEZMEMBRĂMINTE

Titular		Data nașterii / CUI	Domiciliu / Sediul	Tipul sarcinii sau al dezmembrămintelor dreptului de proprietate	Identif. entitate asociată	Cotă parte
Nume / Denumire	Inițiala tatălui					

4. NOTĂRI, PROCESE, INTERDICȚII 5. OBSERVAȚII

Tipul notării	Tip act	Nr. act / data	Emitent	Identificator entitate asociată	Imobil împrejmuit / neimprejmuit	Imobil contestat / necontestat		Alte observații
						Imobil împrejmuit	neimprejmuit	
					neimprejmuit			TEREN EXTRAVILAN NEIMPREJMUIT

Copie spre publicare



ANEXA NR. 2 REGISTRUL CADASTRAL AL IMOBILELOR

Sector cadastral nr. 16

UAT Hunedoara
Zonă cooperativizată (Co)

1. DESCRIEREA IMOBILULUI

DATE TEREN										DATE CONSTRUCȚII						
Identificator teren	Adresa imobil	Nr. cadastral	Nr. CF	Suprafața măsurată	Intravilan/ extravilan (I/E)	Nr. top	Nr. taia	Nr. parțelă	Categorie folosință	Suprafața parțelă	Identif. construcție	Cod grupă destinație	Suprafața construită	Nr. niveluri	Nr. CF	Constr. cu acte (DA/NU)
201156	judet HUNEDOARA, UAT Hunedoara, Cod postal 331003			1260	E		119	2795/6/2	A	1260						

2. PROPRIETATEA / POSESIA

Titularul dreptului / posesiei		Data nașterii / CUI	Domiciliu / Sediu	Cota parte	Identif. entitate asociată	Cotă parte teren UI	Mod de dobândire	Act juridic		Observații privitoare la proprietar
Nume / Denumire	Inițiala tatălui							Prenume	Tip act	
DEMETER		12.12.1983	judet HUNEDOARA, UAT Hunedoara, loc. Pestisu Mare nr. 243, Cod Postal 331003	1/2	201156		Sucesiune	act notarial	CM 100/11.11.2 016	BNP FARCAS LADISLAU
IERINA		02.10.1981	Judet BIHOR, UAT Oradea, loc. Oradea, str WILLIAM SHAKESPEARE nr 27, Cod Postal 410196, scara A, etaj 3, ap. 15	1/2	201156		Sucesiune	act notarial	CM 100/11.11.2 016	BNP FARCAS LADISLAU

3. SARCINI / DEZMEMBRĂMINTE

Titular		Data nașterii / CUI	Domiciliu / Sediu	Tipul sarcinii sau al dezmembrămintelor dreptului de proprietate	Cotă parte	Identif. entitate asociată
Nume / Denumire	Inițiala tatălui					

4. NOTĂRI, PROCESE, INTERDICȚII

Tipul notării	Tip act	Nr. act / data	Emitent	Identificator entitate asociată	Imobil împrejmuit / neimprejmuit	Alte observații
					neimprejmuit	

5. OBSERVAȚII	
	Imobili contestat / necontestat
	TEREN EXTRAVILAN NEIMPREJMUIT



Pagina nr. 161
Inregistrare sistematica UAT Hunedoara
Sectorul Cadastral nr. 16

ANEXA NR. 2 REGISTRUL CADASTRAL AL IMOBILELOR

Sector cadastral nr. 16

UAT Hunedoara

Zonă cooperativizată (Co)

1. DESCRIEREA IMOBILULUI

DATE TEREN										DATE CONSTRUCȚII						
Identificator teren	Adresa imobil	Nr. cadastral	Nr. CF	Suprafața măsurată	Intravilan/ extravilan (I/E)	Nr. top	Nr. tarla	Cotă parte teren UJ	Mod de dobândire	Suprafața parcelă	Identif. construcție	Cod grupă destinație	Suprafața construită	Nr. niveluri	Nr. CF	Constr. cu acte (DA/NU)
201157	judet HUNEDOARA, UAT Hunedoara, Cod postal 331003			33	E		119	2794/12 /1	F	33						

2. PROPRIETATEA / POSESIA

Nume / Denumire	Titularul dreptului / posesiei		Data nașterii / CUI	Domiciliu / Sediul	Cota parte	Identif. entitate asociată	Mod de dobândire	Act juridic		Observații privitoare la proprietar
	Inițiala tatălui	Prenume						Tip act	Nr. act. / data	
DEMETER		LADISLAU	12.12.1983	judet HUNEDOARA, UAT Hunedoara, loc. Pestisu Mare nr. 243, Cod Postal 331003	1/2	201157	Successiune	act notarial	CM 100/11.11.2 016	BNP FARCAS LADISLAU
IERINA		MELINDA	02.10.1981	judet BIHOR, UAT Oradea, loc. Oradea, str WILLIAM SHAKESPEARE nr 27, Cod Postal 410196, scara A, etaj 3, ap. 15	1/2	201157	Successiune	act notarial	CM 100/11.11.2 016	BNP FARCAS LADISLAU

3. SARCINI / DEZMEMBRĂMINTE

Nume / Denumire	Titular		Data nașterii / CUI	Domiciliu / Sediul	Tipul sarcinii sau al dezmembrămintelor dreptului de proprietate	Cotă parte	Identif. entitate asociată	Act juridic		Valoare ipotecă	Tip monedă
	Inițiala tatălui	Prenume						Tip act	Nr. act. / data		

4. NOTĂRI, PROCESE, INTERDICȚII

Tipul notării	Tip act	Nr. act. / data	Emitent	Identificator entitate asociată	Imobil împrejmuit / neimprejmuit	neimprejmuit	Alte observații



ANEXA NR. 2 - REGISTRUL CADASTRAL AL IMOBILELOR

Sector cadastral nr. 16

UAT Hunedoara
Zonă cooperativizată (Co)

1. DESCRIEREA IMOBILULUI

DATE TEREN										DATE CONSTRUCȚII						
Identificator teren	Adresa imobil	Nr. cadastral	Nr. CF	Suprafața măsurată	Intravilan/ extravilan (I/E)	Nr. top	Nr. tarla	Nr. parte parcelă	Categorie folosință	Suprafața parcelă	Identif. construcție	Cod grupă destinație	Suprafața construită	Nr. niveluri	Nr. CF	Constr. cu acte (DA/NU)
201160	judet HUNEDOARA, UAT Hunedoara, Cod postal 331003			10847	E		119	2795/5	A	10847						

2. PROPRIETATEA / POSESIA

Titularul dreptului / posesiei		Data nașterii / CUI	Domiciliu / Sediu	Cota parte	Identif. entitate asociată	Cota parte teren UI	Mod de dobândire	Act juridic		Observații privitoare la proprietar
Nume / Denumire	Preznume							Tip act	Nr. act / data	
KACSO	DOBOLY IZABELLA-MA	12.01.1984	judet HUNEDOARA, UAT Hunedoara, loc. Hunedoara, str BOGDAN VODA nr 5, Cod Postal 331003	1/2	201160		Successiune	act notarial	CM 6/30.01.2015	BNP FARCAȘ LADISLAU
ZUDOR	DIONISIE	21.06.1960	judet HUNEDOARA, UAT Hunedoara, loc. Pestisu Mare nr. 302, Cod Postal 331003	1/4	201160		Successiune	act notarial	CM 156/22.11.2016	BNP VIORICA AIOANEI
LUCAN	BELUȘ	22.04.1949	judet HUNEDOARA, UAT Hunedoara, loc. Hunedoara, b-dul DACIA nr 3, Cod Postal 331003, bloc B2, scara A, etaj 7, ap. 28	1/4	201160		Successiune	act notarial	CM 156/22.11.2016	BNP VIORICA AIOANEI

3. SARCINI / DEZMEMBRĂMINTE

Titular		Data nașterii / CUI	Domiciliu / Sediu	Tipul sarcinii sau al dezmembrămintelor dreptului de proprietate	Cotă parte	Identif. entitate asociată	Act juridic		Valoare ipotecă	Tip monedă
Nume / Denumire	Preznume						Tip act	Nr. act / data		

4. NOTĂRI, PROCESE, INTERDICȚII

Tipul notării	Tip act	Nr. act / data	Emitent	Identificator entitate asociată	Imobil împrejmuit / neimprejmuit	Alte observații
					neimprejmuit	TEREN EXTRAVILAN NEIMPREJMUIT



ANEXA NR. 2 REGISTRUL CADASTRAL AL IMOBILELOR

Sector cadastral nr. 16

UAT Hunedoara
Zonă cooperativizată (Co)

1. DESCRIEREA IMOBILULUI

DATE TEREN										DATE CONSTRUCȚII						
Identificator teren	Adresa imobil	Nr. cadastral	Nr. CF	Suprafața măsurată	Intravilan/ extravilan (I/E)	Nr. top	Nr. tarla	Nr. parte parcelă	Categorie folosință	Suprafața parcelă	Identif. construcție	Cod grupă destinație	Suprafața construcția	Nr. niveluri	Nr. CF	Constr. cu acte (DA/NU)
201161	judet HUNEDOARA, UAT Hunedoara, Cod postal 331003			1714	E	119		2794/13	F	1714						

2. PROPRIETATEA / POSESIA

Nume / Denumire	Titularul dreptului / posesiei		Data nașterii / CUI	Domiciliu / Sediul	Cota parte	Identif. entitate asociată	Cota parte teren UI	Mod de dobândire	Act juridic			Observații privitoare la proprietar
	Inițiala tatălui	Prenume							Tip act	Nr. act / data	Emitent	
KACSO		DOBOLY IZABELA MA	12.01.1984	judet HUNEDOARA, UAT Hunedoara, loc. Hunedoara, str BOGDAN VODA nr 5, Cod Postal 331003	1/2	201161		Successiune	act notarial	CM 6/30.01.2015	BNP FARCAȘ LADISLAU	
ZUDOR		DIONISIE	21.06.1960	judet HUNEDOARA, UAT Hunedoara, loc. Hunedoara, careu Pestisul Mare nr 302, Cod Postal 331003	1/4	201161		Successiune	act notarial	CM 156/22.11.2 016	BNP VIORICA AIOANEI	
LUCAN		BELUȘ	22.04.1949	judet HUNEDOARA, UAT Hunedoara, loc. Hunedoara, b-dul DACIA nr 3, Cod Postal 331003, bloc B2, scara A, etaj 7, ap. 28	1/4	201161		Successiune	act notarial	CM 156/22.11.2 016	BNP VIORICA AIOANEI	

3. SARCINI / DEZMEMBRĂMINTE

Nume / Denumire	Titular		Data nașterii / CUI	Domiciliu / Sediul	Tipul sarcinii sau al dezmembrămintelor dreptului de proprietate	Cota parte	Identif. entitate asociată	Act juridic			Valoare ipotecă	Tip monedă
	Inițiala tatălui	Prenume						Tip act	Nr. act / data	Emitent		

4. NOTĂRI, PROCESE, INTERDICȚII

Tipul notării	Tip act	Nr. act / data	Emitent	Identificator entitate asociată	Imobil împrejmuit / neimprejmuit	5. OBSERVAȚII	
						Imobil împrejmuit / neimprejmuit	Alte observații
					neimprejmuit		TEREN EXTRAVILAN NEIMPREJMUIT



ANEXA NR. 2 REGISTRUL CADASTRAL AL IMOBILELOR

Sector cadastral nr. 16

UAT Hunedoara

Zonă cooperativizată (Co)

1. DESCRIEREA IMOBILULUI

DATE TEREN										DATE CONSTRUCȚII						
Identificator teren	Adresa imobil	Nr. cadastral	Nr. CF	Suprafața măsurată	Intravilan/ extravilan (I/E)	Nr. top	Nr. tarla	Nr. parcele	Categorie folosință	Suprafața parcele	Identif. construcție	Cod grupă destinație	Suprafața construită	Nr. niveluri	Nr. CF	Constr. cu acte (DA/NU)
201162	judet HUNEDOARA, UAT Hunedoara, Cod postal 331003	65521	65521	2154	E		119	2795/4/2	A	1882						
					E		119	2794/14/1	F	272						

2. PROPRIETATEA / POSESIA

Titularul dreptului / posesiei												
Nume / Denumire	Prenume		Data nașterii / CUI	Domiciliu / Sediul	Cota parte	Identif. entitate asociată	Cota parte teren UI	Mod de dobândire	Act juridic		Observații privitoare la proprietar	
	Inițiala tatălui	Prenume							Tip act	Nr. act / data		
FEHER		ARCADIELADISLAU	25.03.1972	judet HUNEDOARA, UAT Hunedoara, loc. Hunedoara, Cod Postal 331003	1/1	201162		Convenție	act notarial	Contract de vanzare aut. nr. 536/21.03.2013	N. P. BAIESAN GABRIELA	bun propriu

3. SARCINI / DEZMEMBRAMINTE

Titular		Data nașterii / CUI	Domiciliu / Sediul	Tipul sarcinii sau al dezmembrămintelor dreptului de proprietate	Cota parte	Identif. entitate asociată	Act juridic		Valoare ipotecă	Tip monedă
Nume / Denumire	Prenume						Tip act	Nr. act / data		

4. NOTĂRI, PROCESE, INTERDICȚII 5. OBSERVAȚII

Tipul notării	Tip act	Nr. act / data	Emitent	Identificator entitate asociată	Imobil împrejmuit / neimprejmuit	Alte observații
					neimprejmuit	TEREN EXTRAVILAN NEIMPREJMUIT



ANEXA NR. 2 REGISTRUL CADASTRAL AL IMOBILELOR

Sector cadastral nr. 16

UAT Hunedoara

Zonă cooperativizată (Co)

1. DESCRIEREA IMOBILULUI

DATE TEREN										DATE CONSTRUCȚII							
Identificator teren	Adresa imobil	Nr. cadastral	Nr. CF	Suprafața măsurată	Intravilan/extravilan (I/E)	Nr. top	Nr. tarla	Cotă parte teren UI	Nr. parcelă	Categorie folosință	Suprafața parcelă	Identif construcție	Cod grupă destinație	Suprafața construită	Nr. niveluri	Nr. CF	Constr. cu acte (DA/NU)
201164	judet HUNEDOARA, UAT Hunedoara, Cod postal 331003			2825	E		119	2795/3	A	2825							

2. PROPRIETATEA / POSESIA

Titularul dreptului / posesiei			Data nașterii / CUJ		Domiciliu / Sediul		Identif. entitate asociată		Mod de dobândire		Act juridic		Observații privitoare la proprietar	
Nume / Denumire	Inițiala tatălui	Prenume	Data nașterii / CUJ	Domiciliu / Sediul	Cota parte	Identif. entitate asociată	Cotă parte teren UI	Identif. entitate asociată	Mod de dobândire	Tip act	Nr. act / data	Emitent		
FEHER		ERNO	19.05.1973	judet HUNEDOARA, UAT Hunedoara, loc. Pestisu Mare nr. 222A, Cod Postal 331003	1/1	20164		20164	Convenție	act notarial	2911/27.07.1998	BNP BĂIEȘAN GABRIELA		

3. SARCINI / DEZMEMBRĂMINTE

Titular		Data nașterii / CUJ		Domiciliu / Sediul		Tipul sarcinii sau al dezmembrămintelor dreptului de proprietate		Identif. entitate asociată		Act juridic		Valoare ipotecă		Tip monedă		
Nume / Denumire	Inițiala tatălui	Prenume	Data nașterii / CUJ	Domiciliu / Sediul	Tipul sarcinii sau al dezmembrămintelor dreptului de proprietate	Identif. entitate asociată	Cotă parte	Identif. entitate asociată	Mod de dobândire	Tip act	Nr. act / data	Emitent				

4. NOTARI, PROCESE, INTERDICȚII 5. OBSERVAȚII

Tipul notării		Tip act		Nr. act / data		Emitent		Identificator entitate asociată		Imobil împrejmuit / neimprejmuit		Alte observații	
										Imobil împrejmuit / neimprejmuit			
										neimprejmuit		TEREN EXTRAVILAN NEIMPREJMUIT	

CERTIFICAT DE AUTORIZARE SERIA RO-B-J/1000/2019 Nr. 0721/30.07.2019

CERTIFICAT DE AUTORIZARE SERIA RO-B-J/1000/2019 Nr. 0721/30.07.2019

S.G. CONETA S.R.L.

CLASA III

pagina nr. 139

UAT Hunedoara

Zonă cooperativizată (Co)

1. DESCRIEREA IMOBILULUI

ANEXA NR. 2 REGISTRUL CADASTRAL AL IMOBILELOR

Sector cadastral nr. 16

DATE TEREN										DATE CONSTRUCȚII						
Identificator teren	Adresa imobil	Nr. cadastral	Nr. CF	Suprafața măsurată	Intravilan/extravilan (I/E)	Nr. top	Nr. tarla	Nr. parte teren UI	Categorie folosință	Suprafața parcelă	Identif construcție	Cod grupă destinație	Suprafața construită	Nr. niveluri	Nr. CF	Constr. cu acte (DA/NU)
201165	judet HUNEDOARA, UAT Hunedoara, Cod postal 331003			382	E		119	2794/15	F	382						
2. PROPRIETATEA / POSESIA																
Titularul dreptului / posesiei																
Nume / Denumire	Inițiala tatălui	Prenume	Data nașterii / CUJ	Domiciliu / Sediul	Cota parte	Identif. entitate asociată	Cotă parte teren UI	Mod de dobândire	Tip act	Nr. act / data	Emitent	Observații privitoare la proprietar				
FEHER		DIONISIE	09.02.1944	judet HUNEDOARA, UAT Hunedoara, loc. Hunedoara, Cod Postal 331003	1/1	201165		Reconstituire	act administrativ	24589/98/2 4.10.1996	CJPSDPAT	DECEDAT				
3. SARCINI / DEZMEMBRĂMINTE																
Titular																
Nume / Denumire	Inițiala tatălui	Prenume	Data nașterii / CUJ	Domiciliu / Sediul	Tipul sarcinii sau al dezmembrămintelor dreptului de proprietate	Identif. entitate asociată	Cotă parte	Identif. entitate asociată	Tip act	Nr. act / data	Emitent	Valoare ipotecă	Tip monedă			
4. NOTĂRI, PROCESE, INTERDICȚII 5. OBSERVAȚII																
Tipul notării		Tip act	Nr. act / data	Emitent	Identificator entitate asociată	Imobil împrejmuit / neimprejmuit	Imobil contestat / necontestat	Alte observații								
						neimprejmuit		TEREN EXTRAVILAN NEIMPREJMUIT								



Copie spre publicat

Sectorul Cadastral nr. 16
Anul realizarii: 2019

ANEXA NR. 2 REGISTRUL CADASTRAL AL IMOBILELOR

Sector cadastral nr. 16

UAT Hunedoara
Zonă cooperativizată (Co)
1. DESCRIEREA IMOBILULUI

DATE TEREN										DATE CONSTRUCȚII						
Identificator teren	Adresa imobil	Nr. cadastral	Nr. CF	Suprafața măsurată	Intravilan/ extravilan (I/E)	Nr. top	Nr. tarla	Nr. parcele	Categorie folosință parcelă	Suprafața parcelă	Identif. construcție	Cod grupă destinație	Suprafața construită	Nr. niveluri	Nr. CF	Constr. cu acte (DA/NU)
201166	judet HUNEDOARA, UAT Hunedoara, Cod postal 331003			2186	E		119	2795/2	A	2186						

2. PROPRIETATEA / POSESIA

Titularul dreptului / posesiei		Data nașterii / CUI	Domiciliu / Sediu	Cota parte	Identif. entitate asociată	Cotă parte teren UI	Mod de dobândire	Act juridic		Observații privitoare la proprietar
Nume / Denumire	Inițiala tatălui							Prenume	Tip act	
ZUDOR		IOAN	judet HUNEDOARA, UAT Hunedoara, loc. Hunedoara, Cod Postal 331003	1/1	201166		Reconstituire	act administrativ	43481/83/1 1.02.1998	CJPSDPAT

3. SARCINI / DEZMEMBRĂMINTE

Titular		Data nașterii / CUI	Domiciliu / Sediu	Tipul sarcinii sau al dezmembrămintelor dreptului de proprietate	Identif. entitate asociată	Cotă parte	Act juridic	Valoare ipotecă	Tip monedă
Nume / Denumire	Inițiala tatălui								

4. NOTĂRI, PROCESE, INTERDICȚII 5. OBSERVAȚII

Tipul notării	Tip act	Nr. act / data	Emitent	Identificator entitate asociată	Imobil împrejmuit / neimprejmuit	Imobil contestat / necontestat	Alte observații
					neimprejmuit		TEREN EXTRAVILAN NEIMPREJMUIT

Copie spre publicare



ANEXA NR. 2 REGISTRUL CADASTRAL AL IMOBILELOR

UAT Hunedoara
Zonă cooperativizată (Co)
1. DESCRIEREA IMOBILULUI

Sector cadastral nr. 16

DATE TEREN										DATE CONSTRUCȚII						
Identificator teren	Adresa imobil	Nr. cadastral	Nr. CF	Suprafața măsurată	Intravilan/ extravilan (I/E)	Nr. top	Nr. tarla	Nr. parcele	Categorie folosință	Suprafața parcelă	Identif. construcție	Cod grupă destinație	Suprafața construită	Nr. niveluri	Nr. CF	Constr. cu acte (DA/NU)
201167	judet HUNEDOARA, UAT Hunedoara, Cod postal 331003			286	E		119	2794/16	F	286						

2. PROPRIETATEA / POSESIA

Titularul dreptului / posesiei		Data nașterii / CUI	Domiciliu / Sediu	Cota parte	Identif. entitate asociată	Cotă parte teren UI	Mod de dobândire	Act juridic		Observații privitoare la proprietar
Nume / Denumire	Inițiala tatălui							Prenume	Tip act	
ZUDOR		999999999999999	judet HUNEDOARA, UAT Hunedoara, loc. Hunedoara, Cod Postal 331003	1/1	201167		Reconstituire	act administrativ	43481/83/1 1.02.1998	CJPSDPAT

3. SARCINI / DEZMEMBRĂMINTE

Titular		Data nașterii / CUI	Domiciliu / Sediu	Tipul sarcinii sau al dezmembrămintelor dreptului de proprietate	Cotă parte	Identif. entitate asociată	Act juridic		Valoare ipotecă	Tip monedă
Nume / Denumire	Inițiala tatălui						Prenume	Tip act		

4. NOTĂRI, PROCESE, INTERDICȚII 5. OBSERVAȚII

Tipul notării	Tip act	Nr. act / data	Emitent	Identificator entitate asociată	Imobil împrejmuit / neimprejmuit	Imobil contestat / necontestat		Alte observații
						Imobil împrejmuit / neimprejmuit	Alte observații	
					neimprejmuit			TEREN EXTRAVILAN NEIMPREJMUIT

Copie spre publicare



ANEXA NR. 2 REGISTRUL CADASTRAL AL IMOBILELOR

UAT Hunedoara
Zonă cooperativizată (Co)

Sector cadastral nr. 16

1. DESCRIEREA IMOBILULUI

DATE TEREN										DATE CONSTRUCȚII						
Identificator teren	Adresa imobil	Nr. cadastral	Nr. CF	Suprafața măsurată	Intravilan/ extravilan (I/E)	Nr. top	Nr. tarla	Nr. parte	Categorie folosință parcelă	Suprafața parcelă	Identif. construcție	Cod grupă destinație	Suprafața construită	Nr. niveluri	Nr. CF	Constr. cu acte (DA/NU)
201168	judet HUNEDOARA, UAT Hunedoara, Cod postal 331003			2256	E	119		2795/1	A	2256						

2. PROPRIETATEA / POSESIA

Titularul dreptului / posesiei		Data nașterii / CUI	Domiciliu / Sediu	Cota parte	Identif. entitate asociată	Cotă parte teren UI	Mod de dobândire	Act juridic		Observații privitoare la proprietar
Nume / Denumire	Inițiala tatălui							Tip act	Nr. act / data	
ZUDOR	LADISLAU	08.10.1960	judet HUNEDOARA, UAT Hunedoara, loc. Pestisu Mare nr. 219, Cod Postal 331003	1/1	201168		Successiune	act notarial	CM 67/19.05.20 17	BNP BĂIESAN GABRIELA

3. SARCINI / DEZMEMBRĂMINTE

Titular		Data nașterii / CUI	Domiciliu / Sediu	Tipul sarcinii sau al dezmembrămintelor dreptului de proprietate	Identif. entitate asociată	Cotă parte	Act juridic		Valoare ipotecă	Tip monedă
Nume / Denumire	Inițiala tatălui						Tip act	Nr. act / data		

4. NOTĂRI, PROCESE, INTERDICȚII 5. OBSERVAȚII

Tipul notării	Tip act	Nr. act / data	Emitent	Identificator entitate asociată	Imobil împrejmuit / neimprejmuit	Alte observații
					neimprejmuit	TEREN EXTRAVILAN NEIMPREJMUIT

Copie spre publicare



ANEXA NR. 2 REGISTRUL CADASTRAL AL IMOBILELOR

Sector cadastral nr. 16

UAT Hunedoara

Zonă cooperativizată (Co)

1. DESCRIEREA IMOBILULUI

DATE TEREN										DATE CONSTRUCȚII						
Identificator teren	Adresa imobil	Nr. cadastral	Nr. CF	Suprafața măsurată	Intravilan/ extravilan (I/E)	Nr. top	Nr. tarla	Nr. parcele	Categorie folosință	Suprafața parcelei	Identif. construcție	Cod grupă destinație	Suprafața construită	Nr. niveluri	Nr. CF	Constr. cu acte (DA/NU)
201170	Județ HUNEDOARA, UAT Hunedoara, Cod postal 331003			1181	E	120	120	DE 2788	DR	1181						

2. PROPRIETATEA / POSESIA

Titularul dreptului / posesiei		Data nașterii / CUI	Domiciliu / Sediu	Cota parte	Identif. entitate asociată	Cotă parte teren UI	Mod de dobândire	Act juridic		Observații privitoare la proprietar
Nume / Denumire	Inițiala tatălui							Tip act	Nr. act / data	
MUNICIPIUL HUNEDOARA-Domești Public		2127028	judet HUNEDOARA, UAT Hunedoara, loc. Hunedoara, Cod Postal 331003	1/1	201170		Lege	act normativ	LEGE 7/13.03.1996	GUVERNUL ROMÂNIEI

3. SARCINI / DEZMEMBRĂMINTE

Titulari		Data nașterii / CUI	Domiciliu / Sediu	Tipul sarcinii sau al dezmembrămintelor dreptului de proprietate	Identif. entitate asociată	Cotă parte	Act juridic		Valoare ipotecă	Tip monedă
Nume / Denumire	Inițiala tatălui						Tip act	Nr. act / data		

4. NOTĂRI, PROCESE, INTERDICȚII 5. OBSERVAȚII

Tipul notării	Tip act	Nr. act / data	Emitent	Identificator entitate asociată	Imobili împrejmuiri / neîmprejmuiri	Imobil contestat / necontestat	Alte observații
					neîmprejmuiri		TEREN EXTRAVILAN NEÎMPREJMUIT

Copie spre publicare



ANEXA NR. 2 REGISTRUL CADASTRAL AL IMOBILELOR

UAT Hunedoara

Zonă cooperativizată (Co)

Sector cadastral nr. 16

1. DESCRIEREA IMOBILULUI

DATE TEREN					DATE CONSTRUCȚII											
Identificator teren	Adresa imobil	Nr. cadastral	Nr. CF	Suprafața măsurată	Intravilan/ extravilan (I/E)	Nr. top	Nr. tarla	Nr. parte parcelă	Categorie folosință	Suprafața parcelă	Identif. construcție	Cod grupă destinație	Suprafața construită	Nr. niveluri	Nr. CF	Constr. cu acte (D/ANU)
201172	judet HUNEDOARA, UAT Hunedoara, Cod postal 331003			524	E		119	2787/2/1	F	524						

2. PROPRIETATEA / POSESIA

Titularul dreptului / posesiei		Act juridic		Observații privitoare la proprietar	
Nume / Denumire	Inițiala tatălui	Prenume	Tip act	Nr. act / data	Emitent
DEMETER		ALEXANDRU	act administrativ	43481/84/1 1.02.1998	CJPSDPAT

3. SARCINI / DEZMEMBRĂMINTE

Titular		Act juridic		Valoare ipotecă		Tip monedă	
Nume / Denumire	Inițiala tatălui	Prenume	Tip act	Nr. act / data	Emitent		

4. NOTĂRI, PROCESE, INTERDICȚII 5. OBSERVAȚII

Tipul notării	Tip act	Nr. act / data	Emitent	Identificator entitate asociată	Imobil împrejmuit / neimprejmuit	Alte observații
					neimprejmuit	TEREN EXTRAVILAN NEIMPREJMUIT

Pagina nr. 147

Inregistrare sistematică UAT Hunedoara

Copie spre publicare

Sectorul Cadastral nr. 16

Anul realizării: 2019



NR. 2 REGISTRUL CADASTRAL AL IMOBILELOR

UAT Hunedoara

Zonă cooperativizată (Co)

1. DESCRIEREA IMOBILULUI

Sector cadastral nr. 16

DATE TEREN										DATE CONSTRUCȚII						
Identificator teren	Adresa imobil	Nr. cadastral	Nr. CF	Suprafața măsurată	Intravilan/extravilan (I/E)	Nr. top	Nr. tarla	Nr. parcelă	Categorie folosință	Suprafața parcelă	Identif. construcție	Cod grupă destinație	Suprafața construită	Nr. niveluri	Nr. CF	Constr. cu acte (D/ANU)
201174	judet HUNEDOARA, UAT Hunedoara, Cod postal 331003			547	E	119	2787/3	N	547							

2. PROPRIETATEA / POSESIA

Titularul dreptului / posesiei										Act juridic			Observații privitoare la proprietar		
Nume / Denumire	Inițiala tatălui	Prenume	Data nașterii / CUI	Domiciliu / Sediu	Cota parte	Identif. entitate asociată	Cotă parte teren UI	Mod de dobândire	Tip act	Nr. act / data	Emitent				
HORVAT		CAROL	28.10.1956	judet HUNEDOARA, UAT Deva, loc. Cristur, str ULIȚA MARE nr 136, Cod Postal 330003	1/1	201174		Successiune	act notarial	CM 9/22.04.2010	BNP TATIANA OPRUȚA				

3. SARCINI / DEZMEMBRĂMINTE

Titular			Act juridic			Valoare ipotecă		Tip monedă				
Nume / Denumire	Inițiala tatălui	Prenume	Data nașterii / CUI	Domiciliu / Sediu	Tipul sarcinii sau al dezmembrămintelor dreptului de proprietate	Identif. entitate asociată	Cotă parte	Tip act	Nr. act / data	Emitent		

4. NOTĂRI, PROCESE, INTERDICȚII 5. OBSERVAȚII

Tipul notării	Tip act	Nr. act / data	Emitent	Identificator entitate asociată	Imobil împrejmuit / neimprejmuit	Alte observații
					neimprejmuit	TEREN EXTRAVILAN NEIMPREJMUIT



NR. 2 REGISTRUL CADASTRAL AL IMOBILELOR

UAT Hunedoara

Zonă cooperativizată (Co)

Sector cadastral nr. 16

1. DESCRIEREA IMOBILULUI

DATE TEREN						DATE CONSTRUCȚII												
Identificator teren	Adresa imobil	Nr. cadastral	Nr. CF	Suprafața măsurată	Intravilan/ extravilan (I/E)	Nr. top	Nr. tarla	Cotă parte teren UI	Nr. parcele	Mod de dobândire	Suprafața parcelă	Identif. construcție	Cod grupă destinație	Suprafața construită	Nr. niveluri	Nr. CF	Constr. cu acte (DA/NU)	
201175	judet HUNEDOARA, UAT Hunedoara, Cod postal 331003			228	E		119	2787/4		F	228							

2. PROPRIETATEA / POSESIA

Titularul dreptului / posesiei			Act juridic			Observații privitoare la proprietar											
Nume / Denumire	Inițiala tatălui	Prenume	Data nașterii / CUI	Domiciliu / Sediu	Cota parte	Identif. entitate asociată	Cotă parte teren UI	Mod de dobândire	Tip act	Nr. act / data	Emitent						
DAN		OCTAVIAN	9999999999999	judet HUNEDOARA, UAT Hunedoara, loc. Hunedoara, Cod Postal 331003	1/1	201175		Reconstituire	act administrativ	43481/81/1 1.02.1998	CJPSDPAT						

3. SARCINI / DEZMEMBRĂMINTE

Titular			Tipul sarcinii sau al dezmembrămintelor dreptului de proprietate			Identif. entitate asociată			Act juridic			Valoare ipoteca			Tip monedă		
Nume / Denumire	Inițiala tatălui	Prenume	Data nașterii / CUI	Domiciliu / Sediu	Cotă parte	Identif. entitate asociată	Cotă parte	Mod de dobândire	Tip act	Nr. act / data	Emitent						

4. NOTĂRI, PROCESE, INTERDICȚII 5. OBSERVAȚII

Tipul notării	Tip act	Nr. act / data	Emitent	Identificator entitate asociată	Imobil împrejmuit / neimprejmuit	Alte observații
					neimprejmuit	Imobil contestat / necontestat
						TEREN EXTRAVILAN NEIMPREJMUIT

S.G. CONETA SA

SERIA: RO-CJ-CLASIFICATIA

Nr. 0721/30.07.2015

Pagina nr. 150

Inregistrare sistematica UAT Hunedoara

Sectorul Cadastral nr. 16

Anul realizării: 2019

Copie spre publicare

ANEXA NR. 2 - REGISTRUL CADASTRAL AL IMOBILELOR

Sector cadastral nr. 16

UAT Hunedoara
Zonă cooperativizată (Co)
1. DESCRIEREA IMOBILULUI

DATE TEREN										DATE CONSTRUCȚII						
Identificator teren	Adresa imobil	Nr. cadastral	Nr. CF	Suprafața măsurată	Intravilan/ extravilan (I/E)	Nr. top	Nr. tarifa	Nr. parcea	Categorie folosință	Suprafața parcelă	Identif. construcție	Cod grupă destinație	Suprafața construită	Nr. niveluri	Nr. CF	Constr. cu acte (DA/NU)
201176	judet HUNEDOARA, UAT Hunedoara, Cod postal 331003	64800	64800	169	E		119	2787/5	F	169						

2. PROPRIETATE / POSESIE

Titularul dreptului / posesiei		Act juridic		Observații privitoare la proprietar	
Nume / Denumire	Prezume	Tip act	Nr. act / data	Emitent	
LAMUREAN	ALINA CLAUDIA	act notarial	Certificat de legalitar nr.37/09.03.2010	FARCAS LADISLAU ADRIAN	

3. SARCINI / DEZMEMBRAMINTE

Titular		Act juridic		Valoare ipotecă		Tip moneda	
Nume / Denumire	Prezume	Tip act	Nr. act / data	Emitent			

4. NOTĂRI, PROCESE, INTERDICȚII

5. OBSERVAȚII	
Tipul notării	Alte observații
	Imobil contestat / necontestat
	TEREN EXTRAVILAN NEIMPREJMUIT

Se repoziționează imobilul înscris în partea I-a potrivit PAD avizat din punct de vedere de către consilierul de cadastru din cadrul OCPI HUNEDOARA.

Se radiază ipoteca legală înscrisă sub C2, în favoarea MFP-ANAF-DGRFP TIMISOARA-AJFP HUNEDOARA.

În baza Somației imobiliare nr.87 - Dosar executiv nr.87/2010 al BEJ Crețu Ionaș Florin pe imobilul înscris în Pantea-Ia A1 se notează somația imobiliară pentru suma de 32.000 EUR (în lei la cursul BNR din data plății) plus 10.157,55 LEI la cererea creditorului TURCIN IONEL



ANEXA NR. 2 REGISTRUL CADASTRAL AL IMOBILELOR

UAT Hunedoara

Zonă cooperativizată (Co)

1. DESCRIEREA IMOBILULUI

DATE TEREN										DATE CONSTRUCȚII						
Identificator teren	Adresa imobil	Nr. cadastral	Nr. CF	Suprafața măsurată	Intravilan/ extravilan (I/E)	Nr. top	Nr. tarla	Nr. parte parcelă	Categorie folosință parcelă	Suprafața parcelă	Identif. construcție	Cod grupă destinație	Suprafața construită	Nr. niveluri	Nr. CF	Constr. cu acte (D/ANU)
201177	judet HUNEDOARA, UAT Hunedoara, Cod postal 331003			191	E		119	2787/6	F	191						

2. PROPRIETATEA / POSESIA

Titularul dreptului / posesiei		Data nașterii / CUI	Domiciliu / Sediul	Cota parte	Identif. entitate asociată	Cotă parte teren UJ	Mod de dobândire	Act juridic		Observații privitoare la proprietar
Nume / Denumire	Inițiala tatălui	Prenume						Tip act	Nr. act / data	Emitent
HORVAT		IOAN	judet HUNEDOARA, UAT Hunedoara, loc. Hunedoara, Cod Postal 331003	1/1	201177		Reconstituire	act administrativ	43481/49/1 0.12.1997	CJPSDPAT

3. SARCINI / DEZMEMBRĂMINTE

Titlul		Data nașterii / CUI	Domiciliu / Sediul	Tipul sarcinii sau al dezmembrămintelor dreptului de proprietate	Cotă parte	Identif. entitate asociată	Act juridic		Valoare ipotecă	Tip monedă
Nume / Denumire	Inițiala tatălui	Prenume					Tip act	Nr. act / data	Emitent	

4. NOTĂRI, PROCESE, INTERDICȚII 5. OBSERVAȚII

Tipul notării	Tip act	Nr. act / data	Emitent	Identificator entitate asociată	Imobil împrejmuit / neimprejmuit	Alte observații
					neimprejmuit	TEREN EXTRAVILAN NEIMPREJMUIT



Copie spre publicare