

REGISTRUL CADASTRAL AL IMOBILELOR

UAT Hunedoara
Zonă cooperativizată (Co)

Sector cadastral nr. 179

1. DESCRIEREA IMOBILULUI

DATE TEREN				DATE CONSTRUCȚII												
Identificator teren	Adresa imobil	Nr. cadastral	Nr. CF	Suprafața măsurată	Intravilan/ extravilan (I/E)	Nr. top	Nr. tarla	Nr. parcelă	Categorie folosință	Suprafața parcelă	Identif. construcție	Cod grupă destinație	Suprafața construită	Nr. niveluri	Nr. CF	Constr. cu acte (DA/NU)
201357	judet HUNEDOARA, UAT Hunedoara, Cod postal 331003			1300	E		53	1451	A	1300						

2. PROPRIETATEA / POSESIA

Titularul dreptului / posesiei		Act juridic		Observații privitoare la proprietar	
Nume / Denumire	Prenume	Tip act	Nr. act / data	Emitent	
SCURT	VICTOR	act administrativ	1464/59/27.1 0.1995	CJPSDPAT	

3. SARCINI / DEZMEMBRĂMINTE

Titular		Act juridic		Valoare ipoteca		Tip moneda	
Nume / Denumire	Prenume	Tip act	Nr. act / data	Emitent			

4. NOTĂRI, PROCESE, INTERDICȚII

5. OBSERVAȚII		
Tipul notării	Tip act	Alte observații
		Imobil contestat / necontestat
		Imobil împrejmuit / neîmprejmuit
		neîmprejmuit

Copie spre publicare



REGISTRUL CADASTRAL AL IMOBILELOR

UAT Hunedoara
Zonă cooperativizată (Co)
1. DESCRIEREA IMOBILULUI

Sector cadastral nr. 179

DATE TEREN										DATE CONSTRUCȚII						
Identificator teren	Adresa imobil	Nr. cadastral	Nr. CF	Suprafața măsurată	Intravilan/ extravilan (I/E)	Nr. top	Nr. taia	Nr. parcelă	Categorie folosință	Suprafața parcelă	Identif. construcție	Cod grupă destinație	Suprafața construită	Nr. niveluri	Nr. CF	Constr. cu acte (DANU)
201358	judet HUNEDOARA, UAT Hunedoara, Cod postal 331003			700	E		54	1454/7	F	700						

2. PROPRIETATEA / POSESIA

Titularul dreptului / posesiei		Domiciliu / Sediu		Act juridic		Observații privitoare la proprietar	
Nume / Denumire	Prenume	Data nașterii / CUI	Identif. entitate asociată	Mod de dobândire	Tip act	Nr. act / data	Emitent
VERESEZAN	LIVIA	999999999999999	judet HUNEDOARA, UAT Hunedoara, loc. Hunedoara, Cod Postal 331003	Reconstituire	act administrativ	86810/182/3 0.05.2003	CJPSDPAT

3. SARCINI / DEZMEMBRĂMINTE

Titular		Domiciliu / Sediu		Act juridic		Valoare ipotecă		Tip monedă	
Nume / Denumire	Prenume	Data nașterii / CUI	Identif. entitate asociată	Tip act	Nr. act / data	Emitent	Valoare ipotecă	Tip monedă	

4. NOTĂRI, PROCESE, INTERDICȚII

5. OBSERVAȚII					
Tipul notării	Tip act	Nr. act / data	Emitent	Imobil contestat / necontestat	Alte observații
				Imobil împrejmuț / neîmprejmuț	TEREN EXTRAVILAN NEÎMPREJMUIT

Copie spre publicare



REGISTRUL CADASTRAL AL IMOBILELOR

UAT Hunedoara

Zonă cooperativizată (Co)

1. DESCRIEREA IMOBILULUI

Sector cadastral nr. 179

DATE TEREN										DATE CONSTRUCȚII						
Identificator teren	Adresa imobil	Nr. cadastral	Nr. CF	Suprafața măsurată	Intravilan/ extravilan (I/E)	Nr. top	Nr. taia	Nr. parte teren UI	Categorie folosință	Suprafața parcelă	Identif. construcție	Cod grupă destinație	Suprafața construită	Nr. niveluri	Nr. CF	Constr. cu acte (DA/NU)
201359	judet HUNEDOARA, UAT Hunedoara, Cod postal 331003			500	E		54	1454/4	F	500						

2. PROPRIETATEA / POSESIA

Titularul dreptului / posesiei		Domiciliu / Sediu		Act juridic		Observații privitoare la proprietar		
Nume / Denumire	Inițiala tatălui	Data nașterii / CUI	Cota parte	Identif. entitate asociată	Mod de dobândire	Tip act	Nr. act / data	Emitent
VERESEZAN	LIVIA	999999999999999	1/1	201359	Reconstituire	act administrativ	86810/182/3 0.05.2003	CJPSDPAT

3. SARCINI / DEZMEMBRĂMINTE

Titular		Domiciliu / Sediu		Act juridic		Valoare ipoteca		Tip monedă	
Nume / Denumire	Inițiala tatălui	Data nașterii / CUI	Tipul sarcinii sau al dezmembrămintelor dreptului de proprietate	Identif. entitate asociată	Cotă parte	Tip act	Nr. act / data	Emitent	Tip monedă

4. NOTĂRI, PROCESE, INTERDICȚII

5. OBSERVAȚII					
Tipul notării	Tip act	Nr. act / data	Emitent	Imobil contestat / necontestat	Alte observații
				Imobil împrejmuț / neîmprejmuț	TEREN EXTRAVILAN NEÎMPREJMUIT

Copie spre publicare



REGISTRUL CADASTRAL AL IMOBILELOR

Sector cadastral nr. 179

UAT Hunedoara
Zonă cooperativizată (Co)
1. DESCRIEREA IMOBILULUI

DATE TEREN					DATE CONSTRUCȚII											
Identificator teren	Adresa imobil	Nr. cadastral	Nr. CF	Suprafața măsurată	Intravilan/ extravilan (I/E)	Nr. top	Nr. tarla	Nr. parcele	Categorie folosință	Suprafața parcelă	Identif. construcție	Cod grupă destinație	Suprafața construită	Nr. niveluri	Nr. CF	Constr. cu acte (DA/NU)
201360	judet HUNEDOARA, UAT Hunedoara, Cod postal 331003			3400	E		54	1454/6	F	3400						

2. PROPRIETATEA / POSESIA

Titularul dreptului / posesiei		Domiciliu / Sediul		Act juridic		Observații privitoare la proprietar	
Nume / Denumire	Inițiala tatălui	Data nașterii / CUI	Domiciliu / Sediul	Tip act	Nr. act / data	Emitent	
FUSOIU	DOINA	9999999999999	judet HUNEDOARA, UAT Hunedoara, loc. Hunedoara, Cod Postal 331003	act administrativ	1464/33/18.07.1995	CJPSDPAT	


3. SARCINI / DEZMEMBRĂMINTE

Titular		Domiciliu / Sediul		Act juridic		Valoare ipotecă		Tip monedă	
Nume / Denumire	Inițiala tatălui	Data nașterii / CUI	Domiciliu / Sediul	Tip act	Nr. act / data	Emitent			

4. NOTĂRI, PROCESE, INTERDICȚII

5. OBSERVAȚII	
Tipul notării	Imobil împrejmuit / neîmprejmuit
	neîmprejmuit

Copie spre publicare



REGISTRUL CADASTRAL AL IMOBILELOR

UAT Hunedoara
Zonă cooperativizată (Co)
1. DESCRIEREA IMOBILULUI

Sector cadastral nr. 179

DATE TEREN										DATE CONSTRUCȚII						
Identificator teren	Adresa imobil	Nr. cadastral	Nr. CF	Suprafața măsurată	Intravilan/ extravilan (I/E)	Nr. top	Nr. tarla	Nr. parcela	Categorie folosință	Suprafața parcelă	Identif. construcție	Cod grupă destinație	Suprafața construită	Nr. niveluri	Nr. CF	Constr. cu acte (DA/NU)
201361	judet HUNEDOARA, UAT Hunedoara, Cod postal 331003			700	E		54	1454/3	F	700						

2. PROPRIETATEA / POSESIA

Titularul dreptului / posesiei		Data nașterii / CUJ		Domiciliu / Sediu		Cota parte		Identif. entitate asociată		Cotă parte teren UJ		Mod de dobândire		Act juridic		Observații privitoare la proprietar	
Nume / Denumire	Inițiala tatălui	Prenume										Tip act	Nr. act / data	Emitent			
DRĂGHICI		TEREZIA	999999999999999	judet HUNEDOARA, UAT Hunedoara, loc. Hunedoara, Cod Postal 331003	1/1	201361		Reconstituire	act administrativ	21069/30/06, 10.1995				C.J.PSDPAT			


3. SARCINI / DEZMEMBRĂMINTE

Titular		Data nașterii / CUJ		Domiciliu / Sediu		Tipul sarcinii sau al dezmembrămintelor dreptului de proprietate		Identif. entitate asociată		Cotă parte		Act juridic		Valoare ipotecă		Tip monedă		
Nume / Denumire	Inițiala tatălui	Prenume										Tip act	Nr. act / data	Emitent				

4. NOTĂRI, PROCESE, INTERDICȚII

5. OBSERVAȚII						
Tipul notării	Tip act	Nr. act / data	Emitent	Identificator entitate asociată	Imobil contestat / necontestat	Alte observații
						TEREN EXTRAVILAN NEÎMPREJMUIT

Copie spre publicare



REGISTRUL CADASTRAL AL IMOBILELOR

Sector cadastral nr. 179

UAT Hunedoara
Zonă cooperativizată (Co)
1. DESCRIEREA IMOBILULUI

DATE TEREN										DATE CONSTRUCȚII						
Identificator teren	Adresa imobil	Nr. cadastral	Nr. CF	Suprafața măsurată	Intravilan/extravilan (I/E)	Nr. top	Nr. tarla	Nr. parcelă	Categorie folosință	Suprafața parcelă	Identif. construcție	Cod grupă destinație	Suprafața construită	Nr. niveluri	Nr. CF	Constr. cu acte (DA/NU)
201362	judet HUNEDOARA, UAT Hunedoara, Cod postal 331003			421	E		54	DE1445	DR	421						

2. PROPRIETATEA / POSESIA

Titularul dreptului / posesiei		Act juridic		Observații privitoare la proprietar		
Nume / Denumire	Inițiala tatălui	Prenume	Data nașterii / CUI	Tip act	Nr. act / data	Emitent
MUNICIPIUL HUNEDOARA-DOMENIUL PUBLIC			2127028	act normativ	LEGEA 7/13.03.1996	GUVERNUL ROMÂNIEI


3. SARCINI / DEZMEMBRĂMINTE

Titular		Act juridic		Valoare ipotecă		Tip monedă	
Nume / Denumire	Inițiala tatălui	Prenume	Data nașterii / CUI	Tip act	Nr. act / data	Emitent	

4. NOTĂRI, PROCESE, INTERDICȚII

5. OBSERVAȚII			
Tipul notării	Tip act	Nr. act / data	Alte observații
			TEREN EXTRAVILAN NEIMPREJMUIT

Copie spre publicare



REGISTRUL CADASTRAL AL IMOBILELOR

Sector cadastral nr. 179

UAT Hunedoara
Zonă cooperativizată (Co)
1. DESCRIEREA IMOBILULUI

DATE TEREN										DATE CONSTRUCȚII						
Identificator teren	Adresa imobil	Nr. cadastral	Nr. CF	Suprafața măsurată	Intravilan/ extravilan (I/E)	Nr. top	Nr. tarla	Nr. parcele	Categorie folosință	Suprafața parcelă	Identif. construcție	Cod grupă destinație	Suprafața construită	Nr. niveluri	Nr. CF	Constr. cu acte (DA/NU)
201363	judet HUNEDOARA, UAT Hunedoara, Cod postal 331003			900	E		54	1454/5	F	900						

2. PROPRIETATEA / POSESIA

Titularul dreptului / posesiei		Data nașterii / CUI		Domiciliu / Sediul		Cota parte		Identif. entitate asociată		Cotă parte teren UJ		Mod de dobândire		Act juridic		Observații privitoare la proprietar	
Nume / Denumire	Inițiala tatălui	Prenume										Tip act	Nr. act / data	Emitent			
VERESEZAN		LIVIA		999999999999999		judet HUNEDOARA, UAT Hunedoara, loc. Hunedoara, Cod Postal 331003	1/1	201363	201363			act administrativ	86810/182/3 0.05.2003	CJPSPDAT			


3. SARCINI / DEZMEMBRĂMINTE

Titular		Data nașterii / CUI		Domiciliu / Sediul		Tipul sarcinii sau al dezmembrămintelor dreptului de proprietate		Identif. entitate asociată		Cotă parte		Act juridic		Valoare ipotecă		Tip monedă		
Nume / Denumire	Inițiala tatălui	Prenume										Tip act	Nr. act / data	Emitent				

4. NOTĂRI, PROCESE, INTERDICȚII

Tipul notării		Tip act		Nr. act / data		Emitent		Identificator entitate asociată		Imobil împrejmuț / neîmprejmuț		Alte observații	
											neîmprejmuț		TEREN EXTRAVILAN NEÎMPREJMUIT

5. OBSERVAȚII



Copie spre publicare

REGISTRUL CADASTRAL AL IMOBILELOR

Sector cadastral nr. 179

UAT Hunedoara
Zonă cooperativizată (Co)
1. DESCRIEREA IMOBILULUI

DATE TEREN										DATE CONSTRUCȚII						
Identificator teren	Adresa imobil	Nr. cadastral	Nr. CF	Suprafața măsurată	Intravilan/ extravilan (I/E)	Nr. top	Nr. tarla	Nr. parcelă	Categorie folosință	Suprafața parcelă	Identif. construcție	Cod grupă destinație	Suprafața construită	Nr. niveluri	Nr. CF	Constr. cu acte (DA/NU)
201364	judet HUNEDOARA, UAT Hunedoara, Cod postal 331003			700	E		54	1454/2	F	700						

2. PROPRIETATEA / POSESIA

Titularul dreptului / posesiei		Data nașterii / CUI		Domiciliu / Sediu		Cota parte		Identif. entitate asociată		Cotă parte teren UI		Mod de dobândire		Act juridic		Observații privitoare la proprietar	
Nume / Denumire	Inițiala tatălui	Prenume															
PĂCURAR		ELENA	01.05.1927			judet HUNEDOARA, UAT Hunedoara, loc. Hunedoara, str ZLASTI nr 77, Cod Postal 331003	1/1	201364	201364			Reconstituire	86810/189/0 1.07.2003	act administrativ	86810/189/0 1.07.2003	C.J.PSDPAT	DECEDAT


3. SARCINI / DEZMEMBRĂMINTE

Titular		Data nașterii / CUI		Domiciliu / Sediu		Tipul sarcinii sau al dezmembrămintelor dreptului de proprietate		Cotă parte		Identif. entitate asociată		Act juridic		Valoare ipotecă		Tip monedă		
Nume / Denumire	Inițiala tatălui	Prenume																

4. NOTĂRI, PROCESE, INTERDICȚII

Tipul notării		Tip act		Nr. act / data		Emitent		Identificator entitate asociată		Imobil împrejmuț / neîmprejmuț		Alte observații	
													TEREN EXTRAVILAN NEÎMPREJMUIT

5. OBSERVAȚII



Copie spre publicare

REGISTRUL CADASTRAL AL IMOBILELOR

UAT Hunedoara
Zonă cooperativizată (Co)
1. DESCRIEREA IMOBILULUI

Sector cadastral nr. 179

DATE TEREN										DATE CONSTRUCȚII						
Identificator teren	Adresa imobil	Nr. cadastral	Nr. CF	Suprafața măsurată	Intravilan/ extravilan (I/IE)	Nr. top	Nr. tarla	Nr. parcela	Categorie folosință	Suprafața parcelă	Identif. construcție	Cod grupă destinație	Suprafața construită	Nr. niveluri	Nr. CF	Constr. cu acte (DA/NU)
201368	judet HUNEDOARA, UAT Hunedoara, Cod postal 331003			2700	E		54	1456/1	F	2700						

2. PROPRIETATEA / POSESIA

Titularul dreptului / posesiei		Data nașterii / CUJ		Domiciliu / Sediul		Cota parte		Identif. entitate asociată		Cotă parte teren UI		Mod de dobândire		Act juridic		Observații privitoare la proprietar	
Nume / Denumire	Inițiala tatălui	Prenume										Tip act	Nr. act / data	Emitent			
ISAC		SERGIU MIHAI	99999999999999	judet HUNEDOARA, UAT Hunedoara, loc. Hunedoara, Cod Postal 331003	1/1	201368	Reconstituire	act administrativ	21069/23/06, 10.1995	CJPSDPAT							

3. SARCINI / DEZMEMBRĂMINTE

Titular		Data nașterii / CUJ		Domiciliu / Sediul		Tipul sarcinii sau al dezmembrămintelor dreptului de proprietate		Identif. entitate asociată		Cotă parte		Tip act		Act juridic		Valoare ipotecă		Tip monedă		
Nume / Denumire	Inițiala tatălui	Prenume										Tip act	Nr. act / data	Emitent						

4. NOTĂRI, PROCESE, INTERDICȚII

5. OBSERVAȚII											
Tipul notării	Tip act	Nr. act / data	Emitent	Identificator entitate asociată	Cotă parte	Identif. entitate asociată	Tipul sarcinii sau al dezmembrămintelor dreptului de proprietate	Cotă parte	Identif. entitate asociată	Imobil contestat / necontestat	Alte observații
										Imobil contestat / necontestat	TEREN EXTRAVILAN NEÎMPREJMUIT

Copie spre publicare



REGISTRUL CADASTRAL AL IMOBILELOR

UAT Hunedoara
Zonă cooperativizată (Co)

Sector cadastral nr. 179

1. DESCRIEREA IMOBILULUI

DATE TEREN				DATE CONSTRUCȚII												
Identificator teren	Adresa imobil	Nr. cadastral	Nr. CF	Suprafața măsurată	Intravilan/ extravilan (I/E)	Nr. top	Nr. tarla	Nr. parcelă	Categorie folosință	Suprafața parcelă	Identif. construcție	Cod grupă destinație	Suprafața construită	Nr. niveluri	Nr. CF	Constr. cu acte (DA/NU)
201369	judet HUNEDOARA, UAT Hunedoara, Cod postal 331003			501	E		54	1470/12	F	501						

2. PROPRIETATEA / POSESIA

Nume / Denumire	Titularul dreptului / posesiei		Data nașterii / CUJ	Domiciliu / Sediul	Cota parte	Identif. entitate asociată	Cotă parte teren UJ	Mod de dobândire	Act juridic		Observații privitoare la proprietar
	Inițiala tatălui	Prenume							Tip act	Nr. act / data	
CRĂCIUN		IOSIF	99999999999999	judet HUNEDOARA, UAT Hunedoara, loc. Hunedoara, Cod Postal 331003	1/1	201369		Reconstituire	act administrativ	1464/49/05.10.1995	CJPSPAT

3. SARCINI / DEZMEMBRĂMINTE

Nume / Denumire	Titular		Data nașterii / CUJ	Domiciliu / Sediul	Tipul sarcinii sau al dezmembrămintelor dreptului de proprietate	Cotă parte	Identif. entitate asociată	Act juridic		Valoare ipotecă	Tip monedă
	Inițiala tatălui	Prenume						Tip act	Nr. act / data		

4. NOTĂRI, PROCESE, INTERDICȚII

Tipul notării	Tip act	Nr. act / data	Emitent	Identificator entitate asociată	Cotă parte	Imobil împrejmuit / neîmprejmuit	5. OBSERVAȚII	
							Imobil contestat / necontestat	Alte observații
						neîmprejmuit	Imobil contestat / necontestat	TEREN EXTRAVILAN NEÎMPREJMUIT

Copie spre publicare



REGISTRUL CADASTRAL AL IMOBILELOR

UAT Hunedoara

Zonă cooperativizată (Co)

1. DESCRIEREA IMOBILULUI

Sector cadastral nr. 179

DATE TEREN										DATE CONSTRUCȚII						
Identificator teren	Adresa imobil	Nr. cadastral	Nr. CF	Suprafața măsurată	Intravilan/extravilan (I/E)	Nr. top	Nr. tarla	Nr. parcelă	Categorie folosință	Suprafața parcelă	Identif. construcție	Cod grupă destinație	Suprafața construită	Nr. niveluri	Nr. CF	Constr. cu acte (DA/NU)
201370	judet HUNEDOARA, UAT Hunedoara, Cod postal 331003			200	E		54	1470/11	F	200						

2. PROPRIETATEA / POSESIA

Titularul dreptului / posesiei		Data nașterii / CUI		Domiciliu / Sediul		Cota parte		Identif. entitate asociată		Cotă parte teren UJ		Mod de dobândire		Act juridic		Observații privitoare la proprietar	
Nume / Denumire	Inițiala tatălui	Prenume										Tip act	Nr. act / data	Emitent			
ISAC		NICOLAE	999999999999999	judet HUNEDOARA, UAT Hunedoara, loc. Hunedoara, Cod Postal 331003	1/1	201370		Reconstituire	act administrativ	1464/58/27.1 0.1995				CJPSDPAT			
ISAC		OLIVIA	999999999999999	judet HUNEDOARA, UAT Hunedoara, loc. Hunedoara, Cod Postal 331003				Reconstituire	act administrativ	1464/58/27.1 0.1995				CJPSDPAT			

3. SARCINI / DEZMEMBRĂMINTE

Titular		Data nașterii / CUI		Domiciliu / Sediul		Tipul sarcinii sau al dezmembrămintelor dreptului de proprietate		Identif. entitate asociată		Cotă parte		Act juridic		Valoare ipotecă		Tip monedă	
Nume / Denumire	Inițiala tatălui	Prenume										Tip act	Nr. act / data	Emitent			

4. NOTĂRI, PROCESE, INTERDICȚII

5. OBSERVAȚII						
Tipul notării	Tip act	Nr. act / data	Emitent	Identificator entitate asociată	Imobil împrejmuit / neimprejmuit	Alte observații
					neimprejmuit	TEREN EXTRAVILAN NEIMPREJMUIT

CERTIFICAT DE AUTORIZARE SERIA RO-B-J Nr. 0721/30.07.2015

PERSONAL FINANȚAR AUTORIZATĂ DE A.M.C.P.I. SA SA
Seria: RO-B-J
29.07.2015
Pagina nr. 14
CATEGORIE
Sectorul Cadastral nr. 179
Anul realizării: 2019

Copie spre publicare

REGISTRUL CADASTRAL AL IMOBILELOR

Sector cadastral nr. 179

UAT Hunedoara
Zonă cooperativizată (Co)
1. DESCRIEREA IMOBILULUI

DATE TEREN										DATE CONSTRUCȚII						
Identificator teren	Adresa imobil	Nr. cadastral	Nr. CF	Suprafața măsurată	Intravilan/ extravilan (I/E)	Nr. top	Nr. tarla	Nr. parcelă	Categorie folosință	Suprafața parcelă	Identif. construcție	Cod grupă destinație	Suprafața construită	Nr. niveluri	Nr. CF	Constr. cu acte (DA/NU)
201372	judet HUNEDOARA, UAT Hunedoara, Cod postal 331003			800	E		54	1470/10	F	800						

2. PROPRIETATEA / POSESIA

Titularul dreptului / posesiei		Data nașterii / CUI		Domiciliu / Sediu		Cota parte		Identif. entitate asociată		Colă parte teren UI		Mod de dobândire		Act juridic		Observații privitoare la proprietar		
Nume / Denumire	Inițiala tatălui	Prenume																
ISAC		NICOLAE	9999999999999	judet HUNEDOARA, UAT Hunedoara, loc. Hunedoara, Cod Postal 331003	1/1	201372		Reconstituire	act administrativ			1464/58/27.1 0.1995		Emitent				
ISAC		OLIVIA	9999999999999	judet HUNEDOARA, UAT Hunedoara, loc. Hunedoara, Cod Postal 331003				Reconstituire	act administrativ			1464/58/27.1 0.1995		Emitent				

3. SARCINI / DEZMEMBRĂMINTE

Titular		Data nașterii / CUI		Domiciliu / Sediu		Tipul sarcinii sau al dezmembrămintelor dreptului de proprietate		Identif. entitate asociată		Cotă parte		Tip act		Act juridic		Valoare ipotecă		Tip monedă		
Nume / Denumire	Inițiala tatălui	Prenume																		


4. NOTĂRI, PROCESE, INTERDICȚII

Tipul notării		Tip act		Nr. act / data		Emitent		Identificator entitate asociată		Cotă parte		Identif. entitate asociată		Imobil contestat / necontestat		Alte observații		

5. OBSERVAȚII

Tipul notării		Tip act		Nr. act / data		Emitent		Identificator entitate asociată		Cotă parte		Identif. entitate asociată		Imobil contestat / necontestat		Alte observații		

Copie spre publicare



UAT Hunedoara
Zonă cooperativizată (Co)
1. DESCRIEREA IMOBILULUI

DATE TEREN										DATE CONSTRUCȚII						
Identificator teren	Adresa imobil	Nr. cadastral	Nr. CF	Suprafața măsurată	Intravilan/ extravilan (I/E)	Nr. top	Nr. tarla	Nr. parcelă	Categorie folosință	Suprafața parcelă	Identif. construcție	Cod grupă destinație	Suprafața construită	Nr. niveluri	Nr. CF	Constr. cu acte (DA/NU)
201373	judet HUNEDOARA, UAT Hunedoara, Cod postal 331003			600	E		54	1470/8	F	600						

2. PROPRIETATEA / POSESIA

Titularul dreptului / posesiei		Data nașterii / CUI		Domiciliu / Sediul		Cota parte		Identif. entitate asociată		Cotă parte teren UI		Mod de dobândire		Act juridic		Observații privitoare la proprietar	
Nume / Denumire	Inițiala tatălui	Prenume										Tip act	Nr. act / data	Emitent			
SUCIU		AURELIA		999999999999999		judet HUNEDOARA, UAT Hunedoara, loc. Hunedoara, Cod Postal 331003	1/1	201373	Reconstituire			act administrativ	1464/61/27.10.1995	CJPSPDAT			


3. SARCINI / DEZMEMBRĂMINTE

Titular		Data nașterii / CUI		Domiciliu / Sediul		Tipul sarcinii sau al dezmembrămintelor dreptului de proprietate		Cotă parte		Identif. entitate asociată		Act juridic		Valoare ipotecă		Tip monedă		
Nume / Denumire	Inițiala tatălui	Prenume										Tip act	Nr. act / data	Emitent				

4. NOTĂRI, PROCESE, INTERDICȚII

5. OBSERVAȚII									
Tipul notării	Tip act	Nr. act / data	Emitent	Identificator entitate asociată	Imobil împrejmuit / neimprejmuit	neimprejmuit	Alte observații		
					Imobil contestat / necontestat		TEREN EXTRAVILAN NEIMPREJMUIT		

Copie spre publicare



REGISTRUL CADASTRAL AL IMOBILELOR

UAT Hunedoara
Zonă cooperativizată (Co)

Sector cadastral nr. 179

1. DESCRIEREA IMOBILULUI

DATE TEREN										DATE CONSTRUCȚII						
Identificator teren	Adresa imobil	Nr. cadastral	Nr. CF	Suprafața măsurată	Intravilan/ extravilan (I/E)	Nr. top	Nr. tarla	Nr. parcelă	Categorie folosință	Suprafața parcelă	Identif. construcție	Cod grupă destinație	Suprafața construită	Nr. niveluri	Nr. CF	Constr. cu acte (DA/NU)
201374	judet HUNEDOARA, UAT Hunedoara, Cod postal 331003			600	E		54	1470/7	F	600						

2. PROPRIETATEA / POSESIA

Titularul dreptului / posesiei		Data nașterii / CUI		Domiciliu / Sediu		Cota parte		Identif. entitate asociată		Mod de dobândire		Act juridic		Observații privitoare la proprietar		
Nume / Denumire	Inițiala tatălui	Prenume										Tip act	Nr. act / data	Emitent		
LĂSCUS		MIRON		999999999999999		judet HUNEDOARA, UAT Hunedoara, loc. Hunedoara, Cod Postal 331003	1/1	201374		Reconstituire		act administrativ	21069/7/06.1 0.1995	CJPSPDAT		


3. SARCINI / DEZMEMBRĂMINTE

Titular		Data nașterii / CUI		Domiciliu / Sediu		Tipul sarcinii sau al dezmembrămintelor dreptului de proprietate		Cotă parte		Identif. entitate asociată		Act juridic		Valoare ipotecă		Tip monedă		
Nume / Denumire	Inițiala tatălui	Prenume										Tip act	Nr. act / data	Emitent				

4. NOTĂRI, PROCESE, INTERDICȚII

5. OBSERVAȚII									
Tipul notării	Tip act	Nr. act / data	Emitent	Identificator entitate asociată	Imobil împrejmuit / neimprejmuit	neimprejmuit	Imobil contestat / necontestat	Alte observații	
									TEREN EXTRAVILAN NEIMPREJMUIT

Copie spre publicare



REGISTRUL CADASTRAL AL IMOBILELOR

Sector cadastral nr. 179

UAT Hunedoara
Zonă cooperativizată (Co)
1. DESCRIEREA IMOBILULUI

DATE TEREN										DATE CONSTRUCȚII						
Identificator teren	Adresa imobil	Nr. cadastral	Nr. CF	Suprafața măsurată	Intravilan/ extravilan (I/E)	Nr. top	Nr. tarla	Nr. parcelă	Categorie folosință	Suprafața parcelă	Identif. construcție	Cod grupă destinație	Suprafața construită	Nr. niveluri	Nr. CF	Constr. cu acte (DA/NU)
201375	judet HUNEDOARA, UAT Hunedoara, Cod postal / 331003			1700	E		54	1470/5	F	1700						

2. PROPRIETATEA / POSESIA

Titularul dreptului / posesiei		Data nașterii / CUI		Domiciliu / Sediu		Cota parte		Identif. entitate asociată		Cotă parte teren UI		Mod de dobândire		Act juridic		Observații privitoare la proprietar	
Nume / Denumire	Inițiala tatălui	Prenume												Tip act	Nr. act / data	Emitent	
LIA		VIORICA		19.09.1954		judet HUNEDOARA, UAT Hunedoara, loc. Hunedoara, str ZLASTI nr 117C, Cod Postal 331003	1/1	201375		201375		Sucesiune		act notarial	45/13.04.2010	BNP BĂIEȘAN GABRIELA	

3. SARCINI / DEZMEMBRĂMINTE

Titular		Data nașterii / CUI		Domiciliu / Sediu		Tipul sarcinii sau al dezmembrămintelor dreptului de proprietate		Identif. entitate asociată		Cotă parte		Act juridic		Valoare ipotecă		Tip monedă		
Nume / Denumire	Inițiala tatălui	Prenume																

4. NOTĂRI, PROCESE, INTERDICȚII

Tipul notării		Tip act		Nr. act / data		Emitent		Identificator entitate asociată		Imobil impregmuit / neimpregmuit		Alte observații	
											neimpregmuit		TEREN EXTRAVILAN NEIMPREGMUIT

5. OBSERVAȚII

CERTIFICAT DE AUTORIZARE SERIA RO-B-J Nr. 0721/30.07.2015 S.C. CONETA S.R.L.

CERTIFICAT DE AUTORIZARE SERIA RO-HD-119 29.01.2019 COSMIN P. P. Categoria B

Copie spre publicare

Inregistrare sistematică UAT Hunedoara Sectorul Cadastral nr. 179 Anul realizării: 2019

REGISTRUL CADASTRAL AL IMOBILELOR

Sector cadastral nr. 179

UAT Hunedoara
Zonă cooperativizată (Co)
1. DESCRIEREA IMOBILULUI

DATE TEREN										DATE CONSTRUCȚII						
Identificator teren	Adresa imobil	Nr. cadastral	Nr. CF	Suprafața măsurată	Intravilan/extravilan (I/E)	Nr. top	Nr. tarla	Nr. parcelă	Categorie folosință	Suprafața parcelă	Identif. construcție	Cod grupă destinație	Suprafața construită	Nr. niveluri	Nr. CF	Constr. cu acte (DA/NU)
201376	judet HUNEDOARA, UAT Hunedoara, Cod postal 331003			2100	E		54	1470/4	F	2100						

2. PROPRIETATEA / POSESIA

Titularul dreptului / posesiei		Data nașterii / CUI	Domiciliu / Sediu	Cota parte	Identif. entitate asociată	Cotă parte teren UI	Mod de dobândire	Act juridic		Observații privitoare la proprietar
Nume / Denumire	Prenume							Tip act	Nr. act / data	Emitent
PUPEZĂ		24.09.1955	judet HUNEDOARA, UAT Hunedoara, loc. Hunedoara, str ZLASTI nr 94A, Cod Postal 331003	1/1	201376		Convenție	act notarial	790/24.03.1999	BNP BĂIEȘAN GABRIELA

3. SARCINI / DEZMEMBRĂMINTE

Titular		Data nașterii / CUI	Domiciliu / Sediu	Tipul sarcinii sau al dezmembrămintelor dreptului de proprietate	Cotă parte	Identif. entitate asociată	Act juridic		Valoare ipotecă	Tip monedă
Nume / Denumire	Prenume						Tip act	Nr. act / data	Emitent	

4. NOTĂRI, PROCESE, INTERDICȚII

5. OBSERVAȚII									
Tipul notării	Tip act	Nr. act / data	Emitent	Identificator entitate asociată	Imobil împrejmuit / neimprejmuit	Alte observații			
					neimprejmuit	TEREN EXTRAVILAN NEIMPREJMUIT			

Copie spre publicare



REGISTRUL CADASTRAL AL IMOBILELOR

UAT Hunedoara
Zonă cooperativizată (Co)

Sector cadastral nr. 179

1. DESCRIEREA IMOBILULUI

DATE TEREN							DATE CONSTRUCȚII									
Identificator teren	Adresa imobil	Nr. cadastral	Nr. CF	Suprafața măsurată	Intravilan/extravilan (I/E)	Nr. top	Nr. tarla	Nr. parcelă	Categorie folosință	Suprafața parcelă	Identif. construcție	Cod grupă destinație	Suprafața construită	Nr. niveluri	Nr. CF	Constr. cu acte (DA/NU)
201377	judet HUNEDOARA, UAT Hunedoara, Cod postal 331003			1500	E		54	1470/3	F	1500						

2. PROPRIETATEA / POSESIA

Titularul dreptului / posesiei			Data nașterii / CUI		Domiciliu / Sediul		Cota parte		Identif. entitate asociată		Cotă parte teren UI		Mod de dobândire		Act juridic		Observații privitoare la proprietar		
Nume / Denumire	Inițiala tatălui	Prenume	Data nașterii / CUI		Domiciliu / Sediul	Cota parte	Identif. entitate asociată	Cotă parte teren UI	Identif. entitate asociată	201377	1/1	201377	Convenție	Tip act	Nr. act / data	Emitent			
PUPEZĂ		MARIANA	24.09.1955		judet HUNEDOARA, UAT Hunedoara, loc. Hunedoara, str ZLASTI nr.94A, Cod Postal 331003	1/1	201377		201377		1/1		Convenție	act notarial	6553/06.09.2004	BNP BĂIEȘAN GABRIELA			

3. SARCINI / DEZMEMBRĂMINTE

Titular		Data nașterii / CUI		Domiciliu / Sediul		Tipul sarcinii sau al dezmembrămintelor dreptului de proprietate		Cotă parte asociată		Identif. entitate asociată		Act juridic		Valoare ipotecă		Tip monedă	
Nume / Denumire	Inițiala tatălui	Prenume	Data nașterii / CUI		Domiciliu / Sediul	Tipul sarcinii sau al dezmembrămintelor dreptului de proprietate	Cotă parte asociată	Identif. entitate asociată	Tip act	Nr. act / data	Emitent	Valoare ipotecă	Tip monedă				

4. NOTĂRI, PROCESE, INTERDICȚII

5. OBSERVAȚII						
Tipul notării	Tip act	Nr. act / data	Emitent	Identificator entitate asociată	Imobil împrejmuit / neimprejmuit	Alte observații
					neimprejmuit	TEREN EXTRAVILAN NEIMPREJMUIT

Copie spre publicare



RESTRUL CADASTRAL AL IMOBILELOR

UAT Hunedoara

Zonă cooperativizată (Co)

1. DESCRIEREA IMOBILULUI

Sector cadastral nr. 179

DATE TEREN										DATE CONSTRUCȚII						
Identificator teren	Adresa imobil	Nr. cadastral	Nr. CF	Suprafața măsurată	Intravilan/extravilan (I/E)	Nr. top	Nr. tarla	Nr. parcelă	Categorie folosință	Suprafața parcelă	Identif. construcție	Cod grupă destinație	Suprafața construită	Nr. niveluri	Nr. CF	Constr. cu acte (DA/NU)
201378	judet HUNEDOARA, UAT Hunedoara, Cod postal 331003	63216	63216	1100	E		54	1470/6	F	1100						

2. PROPRIETATEA / POSESIA

Titularul dreptului / posesiei		Data nașterii / CUI		Domiciliu / Sediul		Cota parte		Identif. entitate asociată		Cota parte teren UJ		Mod de dobândire		Act juridic		Observații privitoare la proprietar	
Nume / Denumire	Inițiala tatălui	Prenume															
BALEANU		MARIA	26.11.1953	judet HUNEDOARA, UAT Hunedoara, loc. Hunedoara, Cod Postal 331003	1/1	201378		Sucesiune	act notarial	85/26.03.2000 3	BĂIEȘAN GABRIELA		Emitent				

3. SARCINI / DEZMEMBRĂMINTE

Titular		Data nașterii / CUI		Domiciliu / Sediul		Tipul sarcinii sau al dezmembrămintelor dreptului de proprietate		Identif. entitate asociată		Cota parte		Act juridic		Valoare ipotecă		Tip monedă		
Nume / Denumire	Inițiala tatălui	Prenume																

4. NOTĂRI, PROCESE, INTERDICȚII

5. OBSERVAȚII					
Tipul notării	Tip act	Nr. act / data	Emitent	Imobil contestat / necontestat	Alte observații
				Imobil contestat / necontestat	TEREN EXTRAVILAN NEIMPREJUMUIT

Copie spre publicare



REGISTRUL CADASTRAL AL IMOBILELOR

Sector cadastral nr. 179

UAT Hunedoara
Zonă cooperativizată (Co)
1. DESCRIEREA IMOBILULUI

DATE TEREN				DATE CONSTRUCȚII												
Identificator teren	Adresa imobil	Nr. cadastral	Nr. CF	Suprafața măsurată	Intravilan/extravilan (I/E)	Nr. top	Nr. tarla	Nr. parcelă	Categorie folosință	Suprafața parcelă	Identif. construcție	Cod grupă destinație	Suprafața construită	Nr. niveluri	Nr. CF	Constr. cu acte (DA/NU)
201379	judet HUNEDOARA, UAT Hunedoara, Cod postal 331003			2300	E		54	1470/2/1	F	2300						

2. PROPRIETATEA / POSESIA

Titularul dreptului / posesiei		Data nașterii / CUI		Domiciliu / Sediu		Cota parte		Identif. entitate asociată		Cotă parte teren UI		Mod de dobândire		Act juridic		Observații privitoare la proprietar	
Nume / Denumire	Inițiala tatălui	Prenume															
DRAGOI		NICOLAE	999999999999999	judet HUNEDOARA, UAT Hunedoara, loc. Hunedoara, Cod Postal 331003	1/1	201379		Reconstituire				act administrativ	1464/30/18.0 7.1995	CJPSDPAT			
DRAGOI		ELISABETA	999999999999999	judet HUNEDOARA, UAT Hunedoara, loc. Hunedoara, Cod Postal 331003				Reconstituire				act administrativ	1464/30/18.0 7.1995	CJPSDPAT			

3. SARCINI / DEZMEMBRĂMINTE

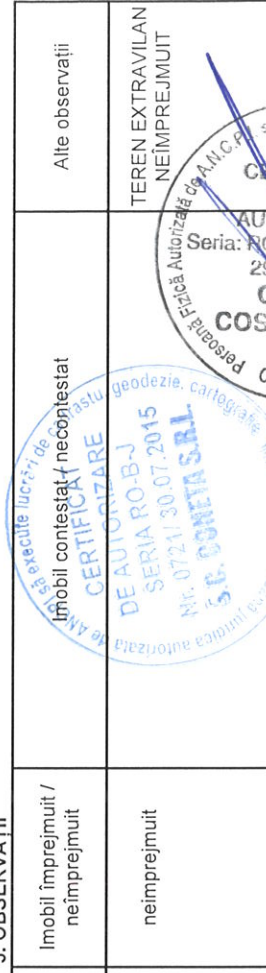
Titular		Data nașterii / CUI		Domiciliu / Sediu		Tipul sarcinii sau al dezmembrămintelor dreptului de proprietate		Identif. entitate asociată		Cotă parte		Act juridic		Valoare ipotecă		Tip monedă	
Nume / Denumire	Inițiala tatălui	Prenume															

4. NOTĂRI, PROCESE, INTERDICȚII

Tipul notării		Tip act		Nr. act / data		Emitent		Identificator entitate asociată		Imobil împrejmuit / neimprejmuit		Alte observații	
											neimprejmuit		TEREN EXTRAVILAN NEIMPREJMUIT

5. OBSERVAȚII

Tipul notării		Tip act		Nr. act / data		Emitent		Identificator entitate asociată		Imobil împrejmuit / neimprejmuit		Alte observații	
											Imobil contestat + necontestat		



Copie spre publicare

REGISTRUL CADASTRAL AL IMOBILELOR

UAT Hunedoara

Zonă cooperativizată (Co)

1. DESCRIEREA IMOBILULUI

Sector cadastral nr. 179

DATE TEREN										DATE CONSTRUCȚII						
Identificator teren	Adresa imobil	Nr. cadastral	Nr. CF	Suprafața măsurată	Intravilan/extravilan (I/E)	Nr. top	Nr. tarla	Nr. parcelă	Categorie folosință	Suprafața parcelă	Identif. construcție	Cod grupă destinație	Suprafața construită	Nr. niveluri	Nr. CF	Constr. cu acte (DA/NU)
201380	judet HUNEDOARA, UAT Hunedoara, Cod postal 331003			1755	E		54	1470/2/2	F	1755						

2. PROPRIETATEA / POSESIA

Titularul dreptului / posesiei		Data nașterii / CUI	Domiciliu / Sediul	Cota parte	Identif. entitate asociată	Cotă parte teren UI	Mod de dobândire	Act juridic		Observații privitoare la proprietar
Nume / Denumire	Inițiala tatălui	Prenume						Tip act	Nr. act / data	Emitent
DRAGOI		NICOLAE	judet HUNEDOARA, UAT Hunedoara, loc. Hunedoara, Cod Postal 331003	1/1	201380		Reconstituire	act administrativ	1464/30/18.07.1995	CJPSDPAT
DRAGOI		ELISABETA	judet HUNEDOARA, UAT Hunedoara, loc. Hunedoara, Cod Postal 331003				Reconstituire	act administrativ	1464/30/18.07.1995	CJPSDPAT

3. SARCINI / DEZMEMBRĂMINTE

Titular		Data nașterii / CUI	Domiciliu / Sediul	Tipul sarcinii sau al dezmembrămintelor dreptului de proprietate	Cotă parte	Identif. entitate asociată	Act juridic		Valoare ipotecă	Tip monedă
Nume / Denumire	Inițiala tatălui	Prenume					Tip act	Nr. act / data	Emitent	

4. NOTĂRI, PROCESE, INTERDICȚII

Tipul notării		Tip act	Nr. act / data	Emitent	Identificator entitate asociată	Imobil împrejmuit / neimprejmuit	Alte observații
						neimprejmuit	TEREN EXTRAVILAN NEIMPREJMUIT

5. OBSERVAȚII

Tipul notării		Tip act	Nr. act / data	Emitent	Identificator entitate asociată	Imobil împrejmuit / neimprejmuit	Alte observații
						neimprejmuit	TEREN EXTRAVILAN NEIMPREJMUIT

Copie spre publicare

CERTIFICAT DE AUTORIZARE DE AUTORIZARE DE SERIA RO-B-J SERIA RO-B-J Nr. 0721/30.07.2015 S.C. CONETA S.R.L.

CERTIFICAT DE AUTORIZARE DE AUTORIZARE DE SERIA RO-B-J SERIA RO-B-J Nr. 021 S.C. CONETA S.R.L. Anul realizării: 2019

REGISTRUL CADASTRAL AL IMOBILELOR

UAT Hunedoara
Zonă cooperativizată (Co)
1. DESCRIEREA IMOBILULUI

Sector cadastral nr. 179

DATE TEREN										DATE CONSTRUCȚII						
Identificator teren	Adresa imobil	Nr. cadastral	Nr. CF	Suprafața măsurată	Intravilan/extravilan (I/E)	Nr. top	Nr. tarla	Nr. parcelă	Categorie folosință	Suprafața parcelă	Identif. construcție	Cod grupă destinație	Suprafața construită	Nr. niveluri	Nr. CF	Constr. cu acte (DA/NU)
201381	judet HUNEDOARA, UAT Hunedoara, Cod postal 331003			1500	E		54	1470/1	F	1500						

2. PROPRIETATEA / POSESIA


Titularul dreptului / posesiei		Data nașterii / CUI		Domiciliu / Sedi		Cota parte		Identif. entitate asociată		Cotă parte teren UI		Mod de dobândire		Act juridic		Observații privitoare la proprietar	
Nume / Denumire	Inițiala tatălui	Prenume												Tip act	Nr. act / data	Emitent	
MARC		IDA		26.05.1942		judet HUNEDOARA, UAT Hunedoara, loc. Hunedoara, str ZLASTI nr 6, Cod Postal 331003	1/1	201381	201381			Reconstituire		act administrativ	1464/36/18.07.1995	CJPSDPAT	

3. SARCINI / DEZMEMBRĂMINTE

Titular		Data nașterii / CUI		Domiciliu / Sedi		Tipul sarcinii sau al dezmembrămintelor dreptului de proprietate		Cotă parte asociată		Identif. entitate asociată		Act juridic		Valoare ipotecă		Tip monedă		
Nume / Denumire	Inițiala tatălui	Prenume																

4. NOTĂRI, PROCESE, INTERDICȚII

5. OBSERVAȚII							
Tipul notării	Tip act	Nr. act / data	Emitent	Identificator entitate asociată	Imobil împrejmuit / neimprejmuit	Alte observații	
					neimprejmuit	TEREN EXTRAVILAN NEIMPREJMUIT	



Copie spre publicare

REGISTRUL CADASTRAL AL IMOBILELOR

UAT Hunedoara

Zonă cooperativizată (Co)

1. DESCRIEREA IMOBILULUI

DATE TEREN										DATE CONSTRUCȚII							
Identificator teren	Adresa imobil	Nr. cadastral	Nr. CF	Suprafața măsurată	Intravilan/extravilan (I/E)	Nr. top	Nr. tarla	Nr. parcelă	Categorie folosință	Suprafața parcelă	Identif. construcție	Cod grupă destinație	Cod grupă construcție	Suprafața construită	Nr. niveluri	Nr. CF	Constr. cu acte (DA/NU)
201382	judet HUNEDOARA, UAT Hunedoara, Cod postal 331003			800	E		54	1471/1	A	800							

2. PROPRIETATEA / POSESIA

Titularul dreptului / posesiei		Data nașterii / CUI		Domiciliu / Sediul		Cota parte		Identif. entitate asociată		Cota parte teren UI		Mod de dobândire		Act juridic		Observații privitoare la proprietar	
Nume / Denumire	Inițiala tatălui	Prenume															
IONESCU		AGAFȚIA	999999999999999	judet HUNEDOARA, UAT Hunedoara, loc. Hunedoara, Cod Postal 331003	1/1	201382		Reconstituire	act administrativ			21069/80/27.07.1998	CJPSPDPAT				
TÂRLEA		VICTORIA	999999999999999	judet HUNEDOARA, UAT Hunedoara, loc. Hunedoara, Cod Postal 331003				Reconstituire	act administrativ			21069/80/27.07.1998	CJPSPDPAT				
MAIER		CORNELIA	999999999999999	judet HUNEDOARA, UAT Hunedoara, loc. Hunedoara, Cod Postal 331003				Reconstituire	act administrativ			21069/80/27.07.1998	CJPSPDPAT				

3. SARCINI / DEZMEMBRĂMINTE

Titular		Data nașterii / CUI		Domiciliu / Sediul		Tipul sarcinii sau al dezmembrămintelor dreptului de proprietate		Identif. entitate asociată		Cota parte	
Nume / Denumire	Inițiala tatălui	Prenume									

4. NOTĂRI, PROCESE, INTERDICȚII

Tipul notării		Tip act		Nr. act / data		Emitent		Identificator entitate asociată		Cota parte		Imobil împrejmuit / neîmprejmuit		Alte observații	
															TEREN EXTRAVILAN NEIMPREJMUIT



Pagina nr. 26

Inregistrare sistematică UAT Hunedoara

Sectorul Cadastral nr. 179

Anul realizării: 2019

Copie spre publicare

REGISTRUL CADASTRAL AL IMOBILELOR

Sector cadastral nr. 179

UAT Hunedoara
Zonă cooperativizată (Co)
1. DESCRIEREA IMOBILULUI

DATE TEREN										DATE CONSTRUCȚII						
Identificator teren	Adresa imobil	Nr. cadastral	Nr. CF	Suprafața măsurată	Intravilan/extravilan (I/E)	Nr. top	Nr. tarla	Nr. parcelă	Categorie folosință	Suprafața parcelă	Identif. construcție	Cod grupă destinație	Suprafața construită	Nr. niveluri	Nr. CF	Constr. cu acte (DA/NU)
201383	judet HUNEDOARA, UAT Hunedoara, Cod postal 331003			2200	E		54	1471/2	A	2200						

2. PROPRIETATEA / POSESIA

Titularul dreptului / posesiei		Data nașterii / CUI		Domiciliu / Sediul		Cota parte		Identif. entitate asociată		Cota parte teren UI		Mod de dobândire		Act juridic		Observații privitoare la proprietar	
Nume / Denumire	Inițiala tatălui	Prenume															
GOSTIAN		OLIVIUȘ		999999999999999		judet HUNEDOARA, UAT Hunedoara, loc. Hunedoara, Cod Postal 331003	1/1	201383	201383	1/1		Reconstituire	act administrativ	1464/24/18.07.1995		CJPSPDPAT	

3. SARCINI / DEZMEMBRĂMINTE

Titular		Data nașterii / CUI		Domiciliu / Sediul		Tipul sarcinii sau al dezmembrămintelor dreptului de proprietate		Cota parte		Identif. entitate asociată		Act juridic		Valoare ipotecă		Tip monedă		
Nume / Denumire	Inițiala tatălui	Prenume																

4. NOTĂRI, PROCESE, INTERDICȚII

5. OBSERVAȚII						
Tipul notării	Tip act	Nr. act / data	Emitent	Identificator entitate asociată	Imobil împrejmuț / neîmprejmuț	Alte observații
					neîmprejmuț	

Copie spre publicare



REGISTRUL CADASTRAL AL IMOBILELOR

UAT Hunedoara

Zonă cooperativizată (Co)

1. DESCRIEREA IMOBILULUI

Sector cadastral nr. 179

DATE TEREN										DATE CONSTRUCȚII						
Identificator teren	Adresa imobil	Nr. cadastral	Nr. CF	Suprafața măsurată	Intravilan/extravilan (I/E)	Nr. top	Nr. tarla	Nr. parcelă	Categorie folosință	Suprafața parcelă	Identif. construcție	Cod grupă destinație	Suprafața construită	Nr. niveluri	Nr. CF	Constr. cu acte (DA/NU)
201384	judet HUNEDOARA, UAT Hunedoara, Cod postal 331003			2160	E		54	1477/17/1	A	2160						

2. PROPRIETATEA / POSESIA

Titularul dreptului / posesiei		Data nașterii / CUI		Domiciliu / Sediu		Cota parte		Identif. entitate asociată		Cotă parte teren UI		Mod de dobândire		Act juridic		Observații privitoare la proprietar	
Nume / Denumire	Inițiala tatălui	Prenume										Tip act	Nr. act / data	Emitent			
GRECU		NICOLAE		06.11.1936		judet HUNEDOARA, UAT Hunedoara, loc. Hunedoara, str ZLASTI nr 100, Cod Postal 331003	1/1	201384	Reconstituire			act administrativ	86810/636/1 1.12.2006	CJPSDPAT			

3. SARCINI / DEZMEMBRĂMINTE

Titular		Data nașterii / CUI		Domiciliu / Sediu		Tipul sarcinii sau al dezmembrămintelor dreptului de proprietate		Identif. entitate asociată		Cotă parte		Act juridic		Valoare ipotecă		Tip monedă		
Nume / Denumire	Inițiala tatălui	Prenume										Tip act	Nr. act / data	Emitent				

4. NOTĂRI, PROCESE, INTERDICȚII

5. OBSERVAȚII									
Tipul notării	Tip act	Nr. act / data	Emitent	Identificator entitate asociată	Imobil împrejmuit / neimprejmuit	Alte observații			
					neimprejmuit	TEREN EXTRAVILAN NEIMPREJMUIT			

Copie spre publicare



REGISTRUL CADASTRAL AL IMOBILELOR

Sector cadastral nr. 179

UAT Hunedoara
Zonă cooperativizată (Co)
1. DESCRIEREA IMOBILULUI

DATE TEREN				DATE CONSTRUCȚII												
Identificator teren	Adresa imobil	Nr. cadastral	Nr. CF	Suprafața măsurată	Intravilan/extravilan (I/E)	Nr. top	Nr. tarla	Nr. parcelă	Categorie folosință	Suprafața parcelă	Identif. construcție	Cod grupă destinație	Suprafața construită	Nr. niveluri	Nr. CF	Constr. cu acte (DA/NU)
201385	judet HUNEDOARA, UAT Hunedoara, Cod postal 331003	2740	1191N	4101	E		54	1477/17/5	F	4101						

2. PROPRIETATEA / POSESIA

Nume / Denumire	Titularul dreptului / posesiei		Data nașterii / CUI	Domiciliu / Sediul	Cota parte	Identif. entitate asociată	Cotă parte teren UJ	Mod de dobândire	Act juridic		Observații privitoare la proprietar
	Inițiala tatălui	Prenume							Tip act	Nr. act / data	
CRIȘAN		NICOLAE	9999999999999	judet HUNEDOARA, UAT Hunedoara, loc. Hunedoara, Cod Postal 331003	1/1	201385		Convenție	act notarial	CVC 1626/01.08.2008 BNP FARCAS LADISLAU	

3. SARCINI / DEZMEMBRĂMINTE

Nume / Denumire	Titular		Data nașterii / CUI	Domiciliu / Sediul	Tipul sarcinii sau al dezmembrămintelor dreptului de proprietate	Identif. entitate asociată	Cotă parte	Valoare ipotecă	Tip monedă
	Inițiala tatălui	Prenume							

4. NOTĂRI, PROCESE, INTERDICȚII

Tipul notării	Tip act	Nr. act / data	Emitent	Identificator entitate asociată	Imobil împrejmuit / neimprejmuit	5. OBSERVAȚII	
						Imobil contestat / necontestat	Alte observații
					neimprejmuit	Imobil contestat / necontestat	TEREN EXTRAVILAN NEIMPREJMUIT

Copie spre publicare



REGISTRUL CADASTRAL AL IMOBILELOR

UAT Hunedoara
Zonă cooperativizată (Co)

Sector cadastral nr. 179

1. DESCRIEREA IMOBILULUI

DATE TEREN										DATE CONSTRUCȚII						
Identificator teren	Adresa imobil	Nr. cadastral	Nr. CF	Suprafața măsurată	Intravilan/extravilan (I/E)	Nr. top	Nr. tarla	Nr. parcelă	Categorie folosință	Suprafața parcelă	Identif. construcție	Cod grupă destinație	Suprafața construită	Nr. niveluri	Nr. CF	Constr. cu acte (DA/NU)
201386	judet HUNEDOARA, UAT Hunedoara, Cod postal 331003	63085	63085	3357	E	-	-	-	F	3357						

2. PROPRIETATEA / POSESIA

Titularul dreptului / posesiei		Data nașterii / CUI		Domiciliu / Sediu		Cota parte		Identif. entitate asociată		Cota parte teren UJ		Mod de dobândire		Act juridic		Observații privitoare la proprietar	
Nume / Denumire	Inițiala tatălui	Prenume															
GRECU		PETRU		14.08.1931		judet HUNEDOARA, UAT Hunedoara, loc. Hunedoara, Cod Postal 331003	1/1	201386	Lege	act administrativ	86810/637/1 1.12.2006	COMISIA JUDETEANA					

3. SARCINI / DEZMEMBRĂMINTE

Titular		Data nașterii / CUI		Domiciliu / Sediu		Tipul sarcinii sau al dezmembrămintelor dreptului de proprietate		Identif. entitate asociată		Cota parte		Act juridic		Valoare ipotecă		Tip monedă	
Nume / Denumire	Inițiala tatălui	Prenume															

4. NOTĂRI, PROCESE, INTERDICȚII

5. OBSERVAȚII						
Tipul notării	Tip act	Nr. act / data	Emitent	Identificator entitate asociată	Imobil împrejmuit / neimprejmuit	Alte observații
Se infinteaza cartea funciara 63085 a imobilului cu numarul cadastral 63085/Hunedoara, rezultat din dezmembrarea imobilului cu numarul cadastral 63034 inscris in cartea funciara 63034;	act notarial	2086/20.10.2010	BNP FARCAS L	201386	neimprejmuit	TEREN EXTRAVILAN NEIMPREJMUIT



Pagina nr. 30
Inregistrare sistematica UAT Hunedoara
Sectorul Cadastral nr. 179
Anul realizării: 2019

Copie spre publicare

REGISTRUL CADASTRAL AL IMOBILELOR

UAT Hunedoara

Zonă cooperativizată (Co)

1. DESCRIEREA IMOBILULUI

Sector cadastral nr. 179

DATE TEREN										DATE CONSTRUCȚII						
Identificator teren	Adresa imobil	Nr. cadastral	Nr. CF	Suprafața măsurată	Intravilan/extravilan (I/E)	Nr. top	Nr. tarla	Nr. parcelă	Categorie folosință	Suprafața parcelă	Identif. construcție	Cod grupă destinație	Suprafața construită	Nr. niveluri	Nr. CF	Constr. cu acte (DA/NU)
201387	judet HUNEDOARA, UAT Hunedoara, Cod postal 331003			3906	E		54	1477/17/4	F	3906						

2. PROPRIETATEA / POSESIA

Titularul dreptului / posesiei		Act juridic		Observații privitoare la proprietar	
Nume / Denumire	Inițiala tatălui	Prenume	Data nașterii / CUI	Domiciliu / Sediul	Mod de dobândire
GRECU		NICOLAE	06.11.1936	judet HUNEDOARA, UAT Hunedoara, loc. Hunedoara, str ZLASTI nr 100, Cod Postal 331003	Reconstituire

3. SARCINI / DEZMEMBRĂMINTE


Titular		Act juridic		Valoare ipotecă		Tip monedă	
Nume / Denumire	Inițiala tatălui	Prenume	Data nașterii / CUI	Domiciliu / Sediul	Tipul sarcinii sau al dezmembrămintelor dreptului de proprietate	Identif. entitate asociată	Cotă parte

4. NOTĂRI, PROCESE, INTERDICȚII

Tipul notării		Tip act		Nr. act / data		Emitent		Identificator entitate asociată		Imobil împrejmuit / neimprejmuit		Alte observații	
													TEREN EXTRAVILAN NEIMPREJMUIT

5. OBSERVAȚII

Tipul notării		Tip act		Nr. act / data		Emitent		Identificator entitate asociată		Imobil împrejmuit / neimprejmuit		Alte observații	
													TEREN EXTRAVILAN NEIMPREJMUIT



Copie spre publicare

REGISTRUL CADASTRAL AL IMOBILELOR

UAT Hunedoara

Zonă cooperativizată (Co)

1. DESCRIEREA IMOBILULUI

Sector cadastral nr. 179

DATE TEREN										DATE CONSTRUCȚII						
Identificator teren	Adresa imobil	Nr. cadastral	Nr. CF	Suprafața măsurată (/E)	Intravilan/extravilan (/IE)	Nr. top	Nr. tarla	Nr. parcelă	Categorie folosință	Suprafața parcelă	Identif. construcție	Cod grupă destinație	Suprafața construită	Nr. niveluri	Nr. CF	Constr. cu acte (DA/NU)
201388	judet HUNEDOARA, UAT Hunedoara, Cod postal 331003	63086	63086	1500	E		-	-	F	1500						

2. PROPRIETATEA / POSESIA

Titularul dreptului / posesiei	Titular		Data nașterii / CUI	Domiciliu / Sediu	Cota parte	Identif. entitate asociată	Cotă parte teren UJ	Mod de dobândire	Act juridic		Observații privitoare la proprietar	
	Inițiala tatălui	Prenume							Tip act	Nr. act / data		Emitent
DINULEȚ	DANIELA-MARIANA		02.08.1963	judet HUNEDOARA, UAT Hunedoara, loc. Hunedoara, Cod Postal 331003	2/16	201388		Sucesiune	act notarial	Certificat de mostenitor nr.61/09.06.2015	Farcas Ladislau	
DINULEȚ	CALIN		08.12.1986	judet HUNEDOARA, UAT Hunedoara, loc. Hunedoara, Cod Postal 331003	3/16	201388		Sucesiune	act notarial	Certificat de mostenitor nr.61/09.06.2015	Farcas Ladislau	
DINULEȚ	FLORIN		21.05.1988	judet HUNEDOARA, UAT Hunedoara, loc. Hunedoara, Cod Postal 331003	3/16	201388		Sucesiune	act notarial	Certificat de mostenitor nr.61/09.06.2015	Farcas Ladislau	
DINULEȚ	DANIELA-MARIANA	A	02.08.1963	judet HUNEDOARA, UAT Hunedoara, loc. Hunedoara, Cod Postal 331003	8/16	201388		Convenție	act notarial	2087/20.10.2010	BNP FARCAS L	bun comun

3. SARCINI / DEZMEMBRĂMINTE

Nume / Denumire	Titular		Data nașterii / CUI	Domiciliu / Sediu	Tipul sarcinii sau al dezmembrămintelor dreptului de proprietate	Identif. entitate asociată	Act juridic		Valoare ipotecă	Tip monedă
	Inițiala tatălui	Prenume					Tip act	Nr. act / data		

4. NOTĂRI, PROCESE, INTERDICȚII

Tipul notării	Nr. act / data	Emitent	Identificator entitate asociată	Imobil împrejmuit / neimprejmuit	5. OBSERVAȚII	
					Imobil contestat / necontestat	Alte observații

TEREN EXTRAVILAN NEIMPREJMUIT		neimprejmuit	201388	BNP FARCAS L	2086/20.1 0.2010	act notarial	Se infinteaza cartea funciara 63086 a imobilului cu numarul cadastral 63086/Hunedoara, rezultat din dezmembrarea imobilului cu numarul cadastral 63034 inscris in cartea funciara 63034;
----------------------------------	--	--------------	--------	--------------	---------------------	--------------	---

Pagina nr. 32

Inregistrare sistematica UAT Hunedoara
Sectorul Cadastral nr. 179

CERTIFICAT Anul realizarii: 2019

Copie spre publicare



REGISTRUL CADASTRAL AL IMOBILELOR

Sector cadastral nr. 179

UAT Hunedoara
Zonă cooperativizată (Co)
1. DESCRIEREA IMOBILULUI

DATE TEREN										DATE CONSTRUCȚII						
Identificator teren	Adresa imobil	Nr. cadastral	Nr. CF	Suprafața măsurată	Intravilan/extravilan (I/E)	Nr. top	Nr. tarla	Nr. parcelă	Categorie folosință	Suprafața parcelă	Identif. construcție	Cod grupă destinație	Suprafața construită	Nr. niveluri	Nr. CF	Constr. cu acte (DA/NU)
201389	judet HUNEDOARA, UAT Hunedoara, Cod postal 331003	2758	1202N (IE 63040)	1324	E	-	-	-	A	1324						

2. PROPRIETATEA / POSESIA

Titularul dreptului / posesiei		Data nașterii / CUI		Domiciliu / Sediul		Cota parte		Identif. entitate asociată		Cota parte teren UJ		Mod de dobândire		Act juridic		Observații privitoare la proprietar	
Nume / Denumire	Inițiala tatălui	Prenume															
BOTEZ		MARIAN-GABRIEL	23.07.1976	judet HUNEDOARA, UAT Hunedoara, loc. Hunedoara, ștr TRANDAFIRILOR nr 1, Cod Postal 331003, bloc 14, scara C, etaj 1, ap. 45	1/1	201389	Convenție	act notarial	Contract de vânzare-cum parare aut.1241/15.07.2015								
BOTEZ		GINA-MARIANA	23.12.1983	judet HUNEDOARA, UAT Hunedoara, loc. Hunedoara, Cod Postal 331003			Convenție	act notarial	Contract de vânzare-cum parare aut.1241/15.07.2015								bun comun

3. SARCINI / DEZMEMBRĂMINTE

Titular		Data nașterii / CUI		Domiciliu / Sediul		Tipul sarcinii sau al dezmembrămintelor dreptului de proprietate		Identif. entitate asociată		Cota parte		Act juridic		Valoare ipotecă		Tip monedă	
Nume / Denumire	Inițiala tatălui	Prenume															

4. NOTĂRI, PROCESE, INTERDICȚII

Tipul notării		Tip act		Nr. act / data		Emitent		Identificator entitate asociată		Imobil împrejmuit / neîmprejmuit		Alte observații	



REGISTRUL CADASTRAL AL IMOBILELOR

UAT Hunedoara

Zonă cooperativizată (Co)

1. DESCRIEREA IMOBILULUI

Sector cadastral nr. 179

DATE TEREN										DATE CONSTRUCȚII						
Identificator teren	Adresa imobil	Nr. cadastral	Nr. CF	Suprafața măsurată	Intravilan/extravilan (I/E)	Nr. top	Nr. tarla	Nr. parcelă	Categorie folosință	Suprafața parcelă	Identif. construcție	Cod grupă destinație	Suprafața construită	Nr. niveluri	Nr. CF	Constr. cu acte (DA/NU)
201390	judet HUNEDOARA, UAT Hunedoara, Cod postal 331003			500	E		56	1500/7	F	500						

2. PROPRIETATEA / POSESIA

Titularul dreptului / posesiei		Data nașterii / CUI		Domiciliu / Sediul		Cota parte		Identif. entitate asociată		Cota parte teren UJ		Mod de dobândire		Act juridic		Observații privitoare la proprietar		
Nume / Denumire	Inițiala tatălui	Prenume												Tip act	Nr. act / data	Emitent		
GRECU		NICOLAE		06.11.1936		judet HUNEDOARA, UAT Hunedoara, loc. Hunedoara, ștr ZLASTI nr 100, Cod Postal 331003	1/1	201390	Reconstituire					act administrativ	21069/29/06.10.1995	CJPSDPAT		

3. SARCINI / DEZMEMBRĂMINTE

Titular		Data nașterii / CUI		Domiciliu / Sediul		Tipul sarcinii sau al dezmembrămintelor dreptului de proprietate		Identif. entitate asociată		Cota parte		Act juridic		Valoare ipotecă		Tip monedă		
Nume / Denumire	Inițiala tatălui	Prenume																

4. NOTĂRI, PROCESE, INTERDICȚII

Tipul notării		Tip act		Nr. act / data		Emitent		Identificator entitate asociată		Imobil împrejmuit / neîmprejmuit		Alte observații	
													TEREN EXTRAVILAN NEIMPREJMUIT

Copie spre publicare



RESTRUL CADASTRAL AL IMOBILELOR

Sector cadastral nr. 179

UAT Hunedoara
Zonă cooperativizată (Co)
1. DESCRIEREA IMOBILULUI

DATE TEREN										DATE CONSTRUCȚII						
Identificator teren	Adresa imobil	Nr. cadastral	Nr. CF	Suprafața măsurată	Intravilan/extravilan (I/E)	Nr. top	Nr. tarla	Nr. parcelă	Categorie folosință	Suprafața parcelă	Identif. construcție	Cod grupă destinație	Suprafața construită	Nr. niveluri	Nr. CF	Constr. cu acte (DA/NU)
201391	judet HUNEDOARA, UAT Hunedoara, Cod postal 331003			1150	E		56	1500/1/1	F	1150						

2. PROPRIETATEA / POSESIA

Titularul dreptului / posesiei		Act juridic		Observații privitoare la proprietar	
Nume / Denumire	Inițiala tatălui	Prenume	Tip act	Nr. act / data	Emitent
TABAC		MARGARETA	act administrativ	1464/34/18.07.1995	CJPSDPAT


3. SARCINI / DEZMEMBRĂMINTE

Titular		Act juridic		Valoare ipotecă		Tip monedă	
Nume / Denumire	Inițiala tatălui	Prenume	Tip act	Nr. act / data	Emitent		

4. NOTĂRI, PROCESE, INTERDICȚII

5. OBSERVAȚII					
Tipul notării	Tip act	Nr. act / data	Emitent	Imobil împrejmuit / neimprejmuit	Alte observații
				neimprejmuit	TEREN EXTRAVILAN NEIMPREJMUIT

Copie spre publicare



REGISTRUL CADASTRAL AL IMOBILELOR

UAT Hunedoara
Zonă cooperativizată (Co)

Sector cadastral nr. 179

1. DESCRIEREA IMOBILULUI

DATE TEREN				DATE CONSTRUCȚII												
Identificator teren	Adresa imobil	Nr. cadastral	Nr. CF	Suprafața măsurată	Intravilan/extravilan (I/E)	Nr. top	Nr. tarla	Nr. parcelă	Categorie folosință	Suprafața parcelă	Identif. construcție	Cod grupă destinație	Suprafața construită	Nr. niveluri	Nr. CF	Constr. cu acte (DA/NU)
201392	judet HUNEDOARA, UAT Hunedoara, Cod postal 331003			1150	E		56	1500/1/2	F	1150						

2. PROPRIETATEA / POSESIA

Titularul dreptului / posesiei		Data nașterii / CUI	Domiciliu / Sedi	Cota parte	Identif. entitate asociată	Cotă parte teren UJ	Mod de dobândire	Act juridic		Observații privitoare la proprietar	
Nume / Denumire	Inițiala tatălui / Prenume							Tip act	Nr. act / data	Emitent	
MARC	IDA	26.05.1942	judet HUNEDOARA, UAT Hunedoara, loc. Hunedoara, str ZLASTI nr 6, Cod Postal 331003	1/1	201392		Reconstituire	act administrativ	1464/36/18.07.1995	CJPSDPAT	


3. SARCINI / DEZMEMBRĂMINTE

Titular		Data nașterii / CUI	Domiciliu / Sedi	Tipul sarcinii sau al dezmembrămintelor dreptului de proprietate	Cotă parte	Identif. entitate asociată	Act juridic		Valoare ipotecă	Tip monedă
Nume / Denumire	Inițiala tatălui / Prenume						Tip act	Nr. act / data	Emitent	

4. NOTĂRI, PROCESE, INTERDICȚII

Tipul notării	Tip act	Nr. act / data	Emitent	Identificator entitate asociată	Imobil împrejmuit / neimprejmuit	Alte observații
					Imobil contestat / necontestat	
					neimprejmuit	TEREN EXTRAVILAN NEIMPREJMUIT

5. OBSERVAȚII



Copie spre publicare

REGISTRUL CADASTRAL AL IMOBILELOR

UAT Hunedoara

Zonă cooperativizată (Co)

1. DESCRIEREA IMOBILULUI

Sector cadastral nr. 179

DATE TEREN										DATE CONSTRUCȚII						
Identificator teren	Adresa imobil	Nr. cadastral	Nr. CF	Suprafața măsurată	Intravilan/extravilan (I/E)	Nr. top	Nr. tarla	Nr. parcelă	Categorie folosință	Suprafața parcelă	Identif. construcție	Cod grupă destinație	Suprafața construită	Nr. niveluri	Nr. CF	Constr. cu acte (DA/NU)
201393	judet HUNEDOARA, UAT Hunedoara, Cod postal 331003			700	E		56	1500/8	F	700						

2. PROPRIETATEA / POSESIA

Titularul dreptului / posesiei		Data nașterii / CUJ	Domiciliu / Sediu	Cota parte	Identif. entitate asociată	Cotă parte teren UI	Mod de dobândire	Act juridic		Observații privitoare la proprietar
Nume / Denumire	Inițiala tatălui	Prenume						Tip act	Nr. act / data	Emitent
SASU		CAROLINA	judet HUNEDOARA, UAT Hunedoara, loc. Hunedoara, Cod Postal 331003	1/1	201393		Reconstituire	act administrativ	1464/18/18.07.1995	CJPSPDAT


3. SARCINI / DEZMEMBRĂMINTE

Titular		Data nașterii / CUJ	Domiciliu / Sediu	Tipul sarcinii sau al dezmembrămintelor dreptului de proprietate	Identif. entitate asociată	Cotă parte	Identif. entitate asociată	Act juridic	Valoare ipotecă	Tip monedă
Nume / Denumire	Inițiala tatălui	Prenume						Tip act	Nr. act / data	Emitent

4. NOTĂRI, PROCESE, INTERDICȚII

5. OBSERVAȚII						
Tipul notării	Tip act	Nr. act / data	Emitent	Identificator entitate asociată	Imobil împrejmuț / neîmprejmuț	Alte observații
					neîmprejmuț	TEREN-EXTRAVILAN TEREN-NEÎMPREJMUIT

Copie spre publicare



REGISTRUL CADASTRAL AL IMOBILELOR

UAT Hunedoara
Zonă cooperativizată (Co)

Sector cadastral nr. 179

1. DESCRIEREA IMOBILULUI

DATE TEREN				DATE CONSTRUCȚII												
Identificator teren	Adresa imobil	Nr. cadastral	Nr. CF	Suprafața măsurată	Intravilan/ extravilan (I/E)	Nr. top	Nr. tarla	Nr. parcelă	Categorie folosință	Suprafața parcelă	Identif. construcție	Cod grupă destinație	Suprafața construită	Nr. niveluri	Nr. CF	Constr. cu acte (DA/NU)
201394	judet HUNEDOARA, UAT Hunedoara, Cod postal 331003			350	E		56	1500/2	F	350						

2. PROPRIETATEA / POSESIA

Titularul dreptului / posesiei		Data nașterii / CUI		Domiciliu / Sediul		Cota parte		Identif. entitate asociată		Mod de dobândire		Act juridic		Observații privitoare la proprietar	
Nume / Denumire	Inițiala tatălui	Prenume										Tip act	Nr. act / data	Emitent	
MUNICIPIUL HUNEDOARA-LA DISPOZIȚIA COMISIEI			2127028	judet HUNEDOARA, UAT Hunedoara, loc. Hunedoara, Cod Postal 331003		1/1	201394	201394	Lege	act normativ	LEGEA 7/13.03.1996			GUVERNUL ROMÂNIEI	

3. SARCINI / DEZMEMBRĂMINTE


Titular		Data nașterii / CUI		Domiciliu / Sediul		Tipul sarcinii sau al dezmembrămintelor dreptului de proprietate		Identif. entitate asociată		Act juridic		Valoare ipotecă		Tip monedă		
Nume / Denumire	Inițiala tatălui	Prenume								Tip act	Nr. act / data	Emitent				

4. NOTĂRI, PROCESE, INTERDICȚII

Tipul notării		Tip act		Nr. act / data		Emitent		Identificator entitate asociată		Cotă parte		Identif. entitate asociată		Imobil contestat / necontestat		Alte observații		
																		TEREN EXTRAVILAN NEÎMPREJMUIT

5. OBSERVAȚII

Copie spre publicare



REGISTRUL CADASTRAL AL IMOBILELOR

UAT Hunedoara
Zonă cooperativizată (Co)
1. DESCRIEREA IMOBILULUI

Sector cadastral nr. 179

DATE TEREN										DATE CONSTRUCȚII						
Identificator teren	Adresa imobil	Nr. cadastral	Nr. CF	Suprafața măsurată	Intravilan/ extravilan (I/E)	Nr. top	Nr. tarla	Nr. parcelă	Categorie folosință	Suprafața parcelă	Identif. construcție	Cod grupă destinație	Suprafața construită	Nr. niveluri	Nr. CF	Constr. cu acte (DA/NU)
201395	judet HUNEDOARA, UAT Hunedoara, Cod postal 331003			300	E		56	1500/9	F	300						

2. PROPRIETATEA / POSESIA


Titularul dreptului / posesiei		Data nașterii / CUI		Domiciliu / Sediul		Cota parte		Identif. entitate asociată		Cotă parte teren UI		Mod de dobândire		Act juridic		Observații privitoare la proprietar	
Nume / Denumire	Inițiala tatălui	Prenume										Tip act	Nr. act / data	Emitent			
GRECU		NICOLAE		06.11.1936			1/1	201395	Reconstituire			act administrativ	21069/29/06.10.1995	CJPSDPAT			

3. SARCINI / DEZMEMBRĂMINTE

Titular		Data nașterii / CUI		Domiciliu / Sediul		Tipul sarcinii sau al dezmembrămintelor dreptului de proprietate		Identif. entitate asociată		Cotă parte		Act juridic		Valoare ipotecă		Tip monedă		
Nume / Denumire	Inițiala tatălui	Prenume										Tip act	Nr. act / data	Emitent				

4. NOTĂRI, PROCESE, INTERDICȚII

5. OBSERVAȚII		Identificator entitate asociată		Emitent		Nr. act / data		Tip act		Imobil împrejmuț / neîmprejmuț		Alte observații	
Tipul notării													
													TEREN EXTRAVILAN NEÎMPREJMUIT



Copie spre publicare

UAT Hunedoara
Zonă cooperativizată (Co)
1. DESCRIEREA IMOBILULUI

Sector cadastral nr. 179

DATE TEREN										DATE CONSTRUCȚII						
Identificator teren	Adresa imobil	Nr. cadastral	Nr. CF	Suprafața măsurată	Intravilan/ extravilan (I/E)	Nr. top	Nr. tarla	Nr. parcelă	Categorie folosință	Suprafața parcelă	Identif. construcție	Cod grupă destinație	Suprafața construită	Nr. niveluri	Nr. CF	Constr. cu acte (DA/NU)
201396	judet HUNEDOARA, UAT Hunedoara, Cod postal 331003			700	E		56	1500/3	F	700						

2. PROPRIETATEA / POSESIA

Titularul dreptului / posesiei		Data nașterii / CUJ		Domiciliu / Sediul		Cota parte		Identif. entitate asociată		Cotă parte teren UJ		Mod de dobândire		Act juridic		Observații privitoare la proprietar	
Nume / Denumire	Inițiala tatălui	Prenume										Tip act	Nr. act / data	Emitent			
ZAVOIAN		IDA	99999999999999	judet HUNEDOARA, UAT Hunedoara, loc. Hunedoara, Cod Postal 331003	1/1	201396	Reconstituire	act administrativ	1464/46/14.09.1995	C.J.PSDPAT							


3. SARCINI / DEZMEMBRĂMINTE

Titular		Data nașterii / CUJ		Domiciliu / Sediul		Tipul sarcinii sau al dezmembrămintelor dreptului de proprietate		Cotă parte		Identif. entitate asociată		Tip act		Act juridic		Valoare ipotecă		Tip monedă		
Nume / Denumire	Inițiala tatălui	Prenume																		

4. NOTĂRI, PROCESE, INTERDICȚII

5. OBSERVAȚII						
Tipul notării	Tip act	Nr. act / data	Emitent	Identificator entitate asociată	Imobil împrejmuit / neimprejmuit	Alte observații
					neimprejmuit	TEREN EXTRAVILAN NEIMPREJMUIT

Copie spre publicare



UAT Hunedoara

Zonă cooperativizată (Co)

1. DESCRIEREA IMOBILULUI

Sector cadastral nr. 179

DATE TEREN										DATE CONSTRUCȚII						
Identificator teren	Adresa imobil	Nr. cadastral	Nr. CF	Suprafața măsurată	Intravilan/ extravilan (I/E)	Nr. top	Nr. tarla	Nr. parte teren UJ	Mod de dobândire	Suprafața parcelă	Identif. construcție	Cod grupă destinație	Suprafața construită	Nr. niveluri	Nr. CF	Constr. cu acte (DA/NU)
201397	judet HUNEDOARA, UAT Hunedoara, Cod postal 331003			500	E		56	1500/4	F	500						

2. PROPRIETATEA / POSESIA

Titularul dreptului / posesiei		Data nașterii / CUJ		Domiciliu / Sediu		Cota parte		Identif. entitate asociată		Cota parte teren UJ		Act juridic		Observații privitoare la proprietar	
Nume / Denumire	Inițiala tatălui	Prenume										Tip act	Nr. act / data	Emitent	
IONESCU		AGAFȚIA	999999999999999	judet HUNEDOARA, UAT Hunedoara, loc. Hunedoara, Cod Postal 331003	1/1	201397		Reconstituire	act administrativ	21069/80/27.07.1998			CJPSPDPAT		
TÂRLEA		VICTORIA	999999999999999	judet HUNEDOARA, UAT Hunedoara, loc. Hunedoara, Cod Postal 331003				Reconstituire	act administrativ	21069/80/27.07.1998			CJPSPDPAT		
MAIER		CORNELIA	999999999999999	judet HUNEDOARA, UAT Hunedoara, loc. Hunedoara, Cod Postal 331003				Reconstituire	act administrativ	21069/80/27.07.1998			CJPSPDPAT		

3. SARCINI / DEZMEMBRĂMINTE

Titular		Data nașterii / CUJ		Domiciliu / Sediu		Tipul sarcinii sau al dezmembrămintelor dreptului de proprietate		Identif. entitate asociată		Cotă parte		Act juridic		Valoare ipotecă		Tip monedă	
Nume / Denumire	Inițiala tatălui	Prenume										Tip act	Nr. act / data	Emitent			

4. NOTĂRI, PROCESE, INTERDICȚII

5. OBSERVAȚII		Identificator entitate asociată		Imobil împrejmuț / neîmprejmuț		Alte observații	
Tipul notării	Nr. act / data	Emitent		neîmprejmuț			

CERTIFICAT DE AUTORIZARE
 DE ACTIVITATE
 ÎN ACTIVITATEA DE
 ÎNREGISTRARE
 ÎN SISTEMUL NAȚIONAL
 DE CADASTRU
 ÎNREGISTRARE
 ÎN SISTEMUL NAȚIONAL
 DE CADASTRU
 ÎNREGISTRARE
 ÎN SISTEMUL NAȚIONAL
 DE CADASTRU

TEREN EXTRAVILAN
 NEÎMPREJMUIT

Pagina nr. 41

Inregistrare sistematică UAT Hunedoara

Sectorul Cadastral nr. 179

Anul realizării: 2019

Copie spre publicare

REGISTRUL CADASTRAL AL IMOBILELOR

UAT Hunedoara

Zonă cooperativizată (Co)

1. DESCRIEREA IMOBILULUI

Sector cadastral nr. 179

DATE TEREN				DATE CONSTRUCȚII										
Identificator teren	Adresa imobil	Nr. cadastral	Intravilan/ extravilan (I/E)	Nr. top	Nr. tarla	Nr. parcelă	Categorie folosință	Suprafața parcelă	Identif. construcție	Cod grupă destinație	Suprafața construită	Nr. niveluri	Nr. CF	Constr. cu acte (DA/NU)
201398	judet HUNEDOARA, UAT Hunedoara, Cod postal 331003		E		56	1500/5	F	500						

2. PROPRIETATEA / POSESIA

Titularul dreptului / posesiei		Act juridic		Observații privitoare la proprietar	
Nume / Denumire	Inițiala tatălui	Prenume	Tip act	Nr. act / data	Emitent
GALDAU		OLIMPIA	act administrativ	1464/43/14.09.1995	CJPSPDPAT

3. SARCINI / DEZMEMBRĂMINTE

Titular		Act juridic		Valoare ipotecă		Tip monedă	
Nume / Denumire	Inițiala tatălui	Prenume	Tip act	Nr. act / data	Emitent		

4. NOTĂRI, PROCESE, INTERDICȚII

5. OBSERVAȚII			
Tipul notării	Tip act	Nr. act / data	Alte observații
			Imobil contestat / necontestat
			Imobil împrejmuit / neimprejmuit
			neimprejmuit
			TEREN EXTRAVILAN NEIMPREJMUIT

Copie spre publicare



REGISTRUL CADASTRAL AL IMOBILELOR

Sector cadastral nr. 179

UAT Hunedoara
Zonă cooperativizată (Co)

1. DESCRIEREA IMOBILULUI

DATE TEREN										DATE CONSTRUCȚII						
Identificator teren	Adresa imobil	Nr. cadastral	Nr. CF	Suprafața măsurată	Intravilan/ extravilan (I/E)	Nr. top	Nr. tarla	Nr. parcelă	Categorie folosință	Suprafața parcelă	Identif. construcție	Cod grupă destinație	Suprafața construită	Nr. niveluri	Nr. CF	Constr. cu acte (DA/NU)
201399	judet HUNEDOARA, UAT Hunedoara, Cod postal 331003			600	E		56	1500/6	F	600						

2. PROPRIETATEA / POSESIA

Titularul dreptului / posesiei		Act juridic		Observații privitoare la proprietar	
Nume / Denumire	Prenume	Tip act	Nr. act / data	Emitent	
MUNTEAN	MARIA	act administrativ	1464/64/27.10.1995	CJPSPDPAT	

3. SARCINI / DEZMEMBRĂMINTE

Titular		Act juridic		Valoare ipotecă		Tip monedă	
Nume / Denumire	Prenume	Tip act	Nr. act / data	Emitent			

4. NOTĂRI, PROCESE, INTERDICȚII

5. OBSERVAȚII					
Tipul notării	Tip act	Nr. act / data	Emitent	Imobil împrejmuit / neimprejmuit	Alte observații
				neimprejmuit	TEREN EXTRAVILAN NEIMPREJMUIT

Copie spre publicare



REGISTRUL CADASTRAL AL IMOBILELOR

UAT Hunedoara
Zonă cooperativizată (Co)
1. DESCRIEREA IMOBILULUI

Sector cadastral nr. 179

DATE TEREN										DATE CONSTRUCȚII					
Identificator teren	Adresa imobil	Nr. cadastral	Nr. CF	Suprafața măsurată	Intravilan/ extravilan (I/E)	Nr. top	Nr. tarla	Nr. parceală	Categorie folosință	Suprafața parcelă	Identif. construcție	Cod grupă destinație	Suprafața construită niveluri	Nr. CF	Constr. cu acte (DA/NU)
201400	Judet HUNEDOARA, UAT Hunedoara, Cod postal 331003			1594	E		54	DE1486	DR	1594					

2. PROPRIETATEA / POSESIA

Titularul dreptului / posesiei		Data nașterii / CUJ		Domiciliu / Sediu		Cota parte		Identif. entitate asociată		Cotă parte teren UI		Mod de dobândire		Act juridic		Observații privitoare la proprietar	
Nume / Denumire	Inițiala tatălui	Prenume										Tip act	Nr. act / data	Emitent			
MUNICIPIUL HUNEDOARA-DOMENIUL PUBLIC			2127028	judet HUNEDOARA, UAT Hunedoara, loc. Hunedoara, Cod Postal 331003	1/1	201400	Lege	act normativ	LEGEA 7/13.03.1996	GUVERNUL ROMÂNIEI							


3. SARCINI / DEZMEMBRĂMINTE

Titular		Data nașterii / CUJ		Domiciliu / Sediu		Tipul sarcinii sau al dezmembrămintelor dreptului de proprietate		Identif. entitate asociată		Cotă parte		Act juridic		Valoare ipotecă		Tip monedă		
Nume / Denumire	Inițiala tatălui	Prenume										Tip act	Nr. act / data	Emitent				

4. NOTĂRI, PROCESE, INTERDICȚII

5. OBSERVAȚII									
Tipul notării	Tip act	Nr. act / data	Emitent	Identificator entitate asociată	Imobil împrejmuit / neimprejmuit	Alte observații			
					neimprejmuit	TEREN EXTRAVILAN NEIMPREJMUIT			

Copie spre publicare



REGISTRUL CADASTRAL AL IMOBILELOR

Sector cadastral nr. 179

UAT Hunedoara
Zonă cooperativizată (Co)
1. DESCRIEREA IMOBILULUI

DATE TEREN										DATE CONSTRUCȚII							
Identificator teren	Adresa imobil	Nr. cadastral	Nr. CF	Suprafața măsurată (I/E)	Intravilan/extravilan (I/E)	Nr. top	Nr. tarla	Nr. parte teren UI	Mod de dobândire	Categorie folosință	Suprafața parcelei	Identif. construcție	Cod grupă destinație	Suprafața construită	Nr. niveluri	Nr. CF	Constr. cu acte (DA/NU)
201401	judet HUNEDOARA, UAT Hunedoara, Cod postal 331003	67247	67247	772	E		54	1477/18	F		772						

2. PROPRIETATEA / POSESIA

Titularul dreptului / posesiei		Data nașterii / CUI		Domiciliu / Sediul		Cota parte		Identif. entitate asociată		Cota parte teren UI		Mod de dobândire		Act juridic		Observații privitoare la proprietar	
Nume / Denumire	Inițiala tatălui	Prenume												Tip act	Nr. act / data	Emitent	
NISTOR		DOREL	23.07.1958		judet HUNEDOARA, UAT Hunedoara, loc. Hunedoara, str ZLASTI, Cod Postal 331003	1/1	201401		201401			Conventie	act notarial		CONTRACT DE VANZARE CUMPARARE	AIOANEI LAVINIA	
NISTOR		CLAUDIA NICOLETA	18.04.1966		judet HUNEDOARA, UAT Hunedoara, loc. Hunedoara, str ZLASTI, Cod Postal 331003							Conventie	act notarial		CONTRACT DE VANZARE CUMPARARE	AIOANEI LAVINIA	bun comun

3. SARCINI / DEZMEMBRĂMINTE

Titular		Data nașterii / CUI		Domiciliu / Sediul		Tipul sarcinii sau al dezmembrămintelor dreptului de proprietate		Identif. entitate asociată		Cota parte		Identif. entitate asociată		Act juridic		Valoare ipotecă		Tip monedă	
Nume / Denumire	Inițiala tatălui	Prenume													Tip act	Nr. act / data	Emitent		
AVASILOAIE		GHEORGHE	16.03.1962		judet HUNEDOARA, UAT Hunedoara, loc. Hunedoara, str ZLASTI nr 10, Cod Postal 331003		UZUFRUCT VIAGER	201401	201401			201401		act notarial		CONTRACT DE VANZARE CUMPARARE	AIOANEI LAVINIA		
AVASILOAIE		DORICA	18.07.1961		judet HUNEDOARA, UAT Hunedoara, loc. Hunedoara, str ZLASTI nr 10, Cod Postal 331003		UZUFRUCT VIAGER	201401	201401			201401		act notarial		CONTRACT DE VANZARE CUMPARARE	AIOANEI LAVINIA		

4. NOTĂRI, PROCESE, INTERDICȚII

5. OBSERVAȚII						
Tipul notării	Tip act	Nr. act / data	Emitent	Identificator entitate asociată	Imobil contestat / necontestat	Alte observații
						TEREN EXTRAVILAN NEIMPREJMUIT

Se îndreapta eroarea materială din cuprinsul
Incheierii nr.21350/2014 cu privire la
inscrierea dreptului de proprietate în urma
partajului succesoral.

act notarial

C.M.nr.
356/09.12
.2004

NP.BAIESAN
GABRIELA

201401

Pagina nr. 45
Inregistrare sistematica UAT Hupedoara
Sectorul Cadastral nr. 179
Anul realizarii: 2019

Copie spre publicare



REGISTRUL CADASTRAL AL IMOBILELOR

UAT Hunedoara

Zonă cooperativizată (Co)

1. DESCRIEREA IMOBILULUI

Sector cadastral nr. 179

DATE TEREN										DATE CONSTRUCȚII						
Identificator teren	Adresa imobil	Nr. cadastral	Nr. CF	Suprafața măsurată	Intravilan/extravilan (I/E)	Nr. top	Nr. tarla	Nr. parcelă	Categorie folosință	Suprafața parcelă	Identif. construcție	Cod grupă destinație	Suprafața construită	Nr. niveluri	Nr. CF	Constr. cu acte (DANU)
201403	judet HUNEDOARA, UAT Hunedoara, Cod postal 331003			900	E		54	1477/15	F	900						

2. PROPRIETATEA / POSESIA

Titularul dreptului / posesiei		Data nașterii / CUI		Domiciliu / Sediul		Cota parte		Identif. entitate asociată		Cota parte teren UI		Mod de dobândire		Tip act		Act juridic		Observații privitoare la proprietar		
Nume / Denumire	Inițiala tatălui	Prenume																		
MUNTEAN		MARIA		9999999999999		judet HUNEDOARA, UAT Hunedoara, loc. Hunedoara, Cod Postal 331003	1/1	201403				Reconstituire	act administrativ	1464/64/27.1 0.1995					CJPSDPAT	


3. SARCINI / DEZMEMBRĂMINTE

Titular		Data nașterii / CUI		Domiciliu / Sediul		Tipul sarcinii sau al dezmembrămintelor dreptului de proprietate		Identif. entitate asociată		Cota parte		Act juridic		Valoare ipotecă		Tip monedă		
Nume / Denumire	Inițiala tatălui	Prenume																

4. NOTĂRI, PROCESE, INTERDICȚII

5. OBSERVAȚII									
Tipul notării	Tip act	Nr. act / data	Emitent	Identificator entitate asociată	Imobil împrejmuit / neimprejmuit	neimprejmuit	Imobil contestat / necontestat	Alte observații	
						neimprejmuit			TEREN EXTRAVILAN NEIMPREJMUIT

Copie spre publicare



RESTRUL CADASTRAL AL IMOBILELOR

UAT Hunedoara

Zonă cooperativizată (Co)

1. DESCRIEREA IMOBILULUI

Sector cadastral nr. 179

DATE TEREN				DATE CONSTRUCȚII												
Identificator teren	Adresa imobil	Nr. cadastral	Nr. CF	Suprafața măsurată	Intravilan/extravilan (I/E)	Nr. top	Nr. tarla	Nr. parcela	Categorie folosință	Suprafața parcelă	Identif. construcție	Cod grupă destinație	Suprafața construită	Nr. niveluri	Nr. CF	Constr. cu acte (DA/NU)
201404	judet HUNEDOARA, UAT Hunedoara, Cod postal 331003			1475	E		-	DE 1453/1	DR	1475						

2. PROPRIETATEA / POSESIA

Titularul dreptului / posesiei		Data nașterii / CUI		Domiciliu / Sediul		Mod de dobândire		Act juridic		Observații privitoare la proprietar	
Nume / Denumire	Inițiala tatălui	Prenume		Cota parte	Identif. entitate asociată	Cotă parte teren UI		Tip act	Nr. act / data	Emitent	
MUNICIPIUL HUNEDOARA-DOMENIUL PUBLIC			2127028	1/1	201404		Lege	act normativ	LEGEA 7/13.03.1996	GUVERNUL ROMÂNIEI	

3. SARCINI / DEZMEMBRĂMINTE

Titular		Data nașterii / CUI		Domiciliu / Sediul		Tipul sarcinii sau al dezmembrămintelor dreptului de proprietate		Identif. entitate asociată		Valoare ipotecă		Tip monedă	
Nume / Denumire	Inițiala tatălui	Prenume											

4. NOTĂRI, PROCESE, INTERDICȚII

5. OBSERVAȚII						
Tipul notării	Tip act	Nr. act / data	Emitent	Identificator entitate asociată	Imobil împrejmuit / neimprejmuit	Alte observații
					neimprejmuit	TEREN EXTRAVILAN NEIMPREJMUIT

Copie spre publicare



Pagina nr. 48

Inregistrare sistematică UAT Hunedoara

Sectorul Cadastral nr. 179

Anul registrării: 2019



REGISTRUL CADASTRAL AL IMOBILELOR

Sector cadastral nr. 179

UAT Hunedoara
Zonă cooperativizată (Co)
1. DESCRIEREA IMOBILULUI

DATE TEREN										DATE CONSTRUCȚII						
Identificator teren	Adresa imobil	Nr. cadastral	Nr. CF	Suprafața măsurată	Intravilan/extravilan (I/E)	Nr. top	Nr. tarla	Nr. parcelă	Categorie folosință	Suprafața parcelă	Identif. construcție	Cod grupă destinație	Suprafața construită	Nr. niveluri	Nr. CF	Constr. cu acte (DA/NU)
201405	judet HUNEDOARA, UAT Hunedoara, Cod postal 331003			600	E		53	1443	F	600						

2. PROPRIETATEA / POSESIA

Titularul dreptului / posesiei		Data nașterii / CUI		Domiciliu / Sediul		Cota parte		Identif. entitate asociată		Cota parte teren UJ		Mod de dobândire		Tip act		Act juridic		Observații privitoare la proprietar	
Nume / Denumire	Inițiala tatălui	Prenume																	
MUNICIPIUL HUNEDOARA-LA DISPOZIȚIA COMISIEI			2127028		judet HUNEDOARA, UAT Hunedoara, loc. Hunedoara, Cod Postal 331003	1/1	201405		Lege					act normativ	LEGEA 7/13.03.1996			GUVERNUL ROMÂNIEI	

3. SARCINI / DEZMEMBRĂMINTE

Titular		Data nașterii / CUI		Domiciliu / Sediul		Tipul sarcinii sau al dezmembrămintelor dreptului de proprietate		Identif. entitate asociată		Cota parte		Tip act		Act juridic		Valoare ipotecă		Tip monedă		
Nume / Denumire	Inițiala tatălui	Prenume																		

4. NOTĂRI, PROCESE, INTERDICȚII

5. OBSERVAȚII									
Tipul notării	Tip act	Nr. act / data	Emitent	Identificator entitate asociată	Imobil împrejmuit / neîmprejmuit	neîmprejmuit	Alte observații		
					Imobil contestat / necontestat		TEREN EXTRAVILAN NEÎMPREJMUIT		

Copie spre publicare



RESTRUL CADASTRAL AL IMOBILELOR

Sector cadastral nr. 179

UAT Hunedoara
Zonă cooperativizată (Co)
1. DESCRIEREA IMOBILULUI

DATE TEREN					DATE CONSTRUCȚII											
Identificator teren	Adresa imobil	Nr. cadastral	Nr. CF	Suprafața măsurată	Intravilan/extravilan (I/E)	Nr. top	Nr. tarla	Nr. parcelă	Categorie folosință	Suprafața parcelă	Identif. construcție	Cod grupă destinație	Suprafața construită	Nr. niveluri	Nr. CF	Constr. cu acte (DA/NU)
201406	judet HUNEDOARA, UAT Hunedoara, Cod postal 331003			7480	E		53	1447	F	7480						

2. PROPRIETATEA / POSESIA

Titularul dreptului / posesiei		Data nașterii / CUI		Domiciliu / Sediul		Cota parte		Identif. entitate asociată		Coță parte teren UJ		Mod de dobândire		Tip act		Act juridic		Observații privitoare la proprietar	
Nume / Denumire	Inițiala tatălui	Prenume																	
SUCIU		MINERVA VERGILIA		999999999999999		judet HUNEDOARA, UAT Hunedoara, loc. Hunedoara, Cod Postal 331003	1/1	201406	Reconstituire					act administrativ		21069/81/23.03.2000	CJPSDPAT		


3. SARCINI / DEZMEMBRĂMINTE

Titular		Data nașterii / CUI		Domiciliu / Sediul		Tipul sarcinii sau al dezmembrămintelor dreptului de proprietate		Identif. entitate asociată		Coță parte		Act juridic		Valoare ipotecă		Tip monedă		
Nume / Denumire	Inițiala tatălui	Prenume																

4. NOTĂRI, PROCESE, INTERDICȚII

5. OBSERVAȚII					
Tipul notării	Tip act	Nr. act / data	Emitent	Imobil împrejmuț / neîmprejmuț	Alte observații
				neîmprejmuț	TEREN EXTRAVILAN NEÎMPREJMUIT

Copie spre publicare



RESTRUL CADASTRAL AL IMOBILELOR

Sector cadastral nr. 179

UAT Hunedoara
Zonă cooperativizată (Co)
1. DESCRIEREA IMOBILULUI

DATE TEREN										DATE CONSTRUCȚII						
Identificator teren	Adresa imobil	Nr. cadastral	Nr. CF	Suprafața măsurată	Intravilan/ extravilan (I/E)	Nr. top	Nr. tarla	Nr. parcelă	Categorie folosință	Suprafața parcelă	Identif. construcție	Cod grupă destinație	Suprafața construită	Nr. niveluri	Nr. CF	Constr. cu acte (DA/NU)
201407	judet HUNEDOARA, UAT Hunedoara, Cod postal 331003			300	E		53	1442	F	300						

2. PROPRIETATEA / POSESIA

Titularul dreptului / posesiei		Act juridic		Observații privitoare la proprietar	
Nume / Denumire	Prenume	Tip act	Nr. act / data	Emitent	
MUNICIPIUL HUNEDOARA-LA DISPOZIȚIA COMISIEI		act normativ	LEGEA 7/13.03.1996	GUVERNUL ROMÂNIEI	

3. SARCINI / DEZMEMBRĂMINTE

Titular		Act juridic		Valoare ipotecă		Tip monedă	
Nume / Denumire	Prenume	Tip act	Nr. act / data	Emitent			

4. NOTĂRI, PROCESE, INTERDICȚII

5. OBSERVAȚII				
Tipul notării	Tip act	Nr. act / data	Emitent	Imobil împrejmuit / neimprejmuit
				neimprejmuit
				Imobil contestat / necontestat
				Alte observații
				TEREN EXTRAVILAN NEIMPREJMUIT



Pagina nr. 5 CERTIFICAT
Inregistrare sistemului UAT Hunedoara
Sectorul Cadastral nr. 179
Anul realizării: 2019.01.24.18
CATEGORIA COSMINULUI
Categorie funcțională

Copie spre publicare

REGISTRUL CADASTRAL AL IMOBILELOR

Sector cadastral nr. 179

UAT Hunedoara
Zonă cooperativizată (Co)
1. DESCRIEREA IMOBILULUI

DATE TEREN				DATE CONSTRUCȚII												
Identificator teren	Adresa imobil	Nr. cadastral	Nr. CF	Suprafața măsurată	Intravilan/ extravilan (I/E)	Nr. top	Nr. tarla	Nr. parcelă	Categorie folosință	Suprafața parcelă	Identif. construcție	Cod grupă destinație	Suprafața construită	Nr. niveluri	Nr. CF	Constr. cu acte (DA/NU)
201408	judet HUNEDOARA, UAT Hunedoara, Cod postal 331003			1488	E		-	DE 1488	DR	1488						

2. PROPRIETATEA / POSESIA

Titularul dreptului / posesiei		Data nașterii / CUI		Domiciliu / Sediu		Cota parte		Identif. entitate asociată		Cotă parte teren UJ		Mod de dobândire		Act juridic		Observații privitoare la proprietar	
Nume / Denumire	Inițiala tatălui	Prenume										Tip act	Nr. act / data	Emitent			
MUNICIPIUL HUNEDOARA-DOMENIUL PUBLIC				2127028		judet HUNEDOARA, UAT Hunedoara, loc. Hunedoara, Cod Postal 331003	1/1	201408	Lege			act normativ	LEGEA 7/13.03.1996	GUVERNUL ROMÂNIEI			

3. SARCINI / DEZMEMBRĂMINTE

Titular		Data nașterii / CUI		Domiciliu / Sediu		Tipul sarcinii sau al dezmembrămintelor dreptului de proprietate		Identif. entitate asociată		Cotă parte		Act juridic		Valoare ipotecă		Tip monedă	
Nume / Denumire	Inițiala tatălui	Prenume										Tip act	Nr. act / data	Emitent			

4. NOTĂRI, PROCESE, INTERDICȚII

5. OBSERVAȚII						
Tipul notării	Tip act	Nr. act / data	Emitent	Identificator entitate asociată	Imobil împrejmuit / neimprejmuit	Alte observații
					neimprejmuit	TEREN EXTRAVILAN NEIMPREJMUIT

Copie spre publicare



REGISTRUL CADASTRAL AL IMOBILELOR

Sector cadastral nr. 179

UAT Hunedoara
Zonă cooperativizată (Co)
1. DESCRIEREA IMOBILULUI

DATE TEREN										DATE CONSTRUCȚII						
Identificator teren	Adresa imobil	Nr. cadastral	Nr. CF	Suprafața măsurată	Intravilan/extravilan (I/E)	Nr. top	Nr. tarla	Nr. parcelă	Categorie folosință	Suprafața parcelă	Identif. construcție	Cod grupă destinație	Suprafața construită	Nr. niveluri	Nr. CF	Constr. cu acte (DA/NU)
201410	judet HUNEDOARA, UAT Hunedoara, Cod postal 331003			1000	E		54	1467/26/1	F	1000						

2. PROPRIETATEA / POSESIA

Titularul dreptului / posesiei		Data nașterii / CUI		Domiciliu / Sediu		Cota parte		Identif. entitate asociată		Cotă parte teren UI		Mod de dobândire		Act juridic		Observații privitoare la proprietar		
Nume / Denumire	Inițiala tatălui	Prenume										Tip act	Nr. act / data	Emitent				
JIPESCU		GELU PAUL		999999999999999		judet HUNEDOARA, UAT Hunedoara, loc. Hunedoara, Cod Postal 331003	1/1	201410	201410			act administrativ	86810/368/2 6.04.2004	CJPSPDPAT				

3. SARCINI / DEZMEMBRĂMINTE

Titular		Data nașterii / CUI		Domiciliu / Sediu		Tipul sarcinii sau al dezmembrămintelor dreptului de proprietate		Identif. entitate asociată		Cotă parte		Act juridic		Valoare ipotecă		Tip monedă		
Nume / Denumire	Inițiala tatălui	Prenume										Tip act	Nr. act / data	Emitent				

4. NOTĂRI, PROCESE, INTERDICȚII

5. OBSERVAȚII							
Tipul notării	Tip act	Nr. act / data	Emitent	Identificator entitate asociată	Imobil împrejmuit / neimprejmuit	neimprejmuit	Alte observații
					Imobil împrejmuit / neimprejmuit	neimprejmuit	TEREN EXTRAVILAN NEIMPREJMUIT

Copie spre publicare



REGISTRUL CADASTRAL AL IMOBILELOR

Sector cadastral nr. 179

UAT Hunedoara
Zonă cooperativizată (Co)
1. DESCRIEREA IMOBILULUI

DATE TEREN				DATE CONSTRUCȚII												
Identificator teren	Adresa imobil	Nr. cadastral	Nr. CF	Suprafața măsurată	Intravilan/extravilan (I/E)	Nr. top	Nr. tarla	Nr. parcelă	Categorie folosință	Suprafața parcelă	Identif. construcție	Cod grupă destinație	Suprafața construită	Nr. niveluri	Nr. CF	Constr. cu acte (DA/NU)
201411	judet HUNEDOARA, UAT Hunedoara, Cod postal 331003			1808	E	54	1467/25	1808	F							

2. PROPRIETATEA / POSESIA

Titularul dreptului / posesiei		Data nașterii / CUI		Domiciliu / Sediul		Cota parte		Identif. entitate asociată		Cota parte teren UI		Mod de dobândire		Tip act		Act juridic		Observații privitoare la proprietar	
Nume / Denumire	Inițiala tatălui	Prenume																	
PACURARIU		MIRCEA-IOSIF	999999999999999			judet HUNEDOARA, UAT Hunedoara, loc. Hunedoara, Cod Postal 331003	1/1	201411	Reconstituire			act administrativ	1464/47/14.09.1995	CJPSDPAT					


3. SARCINI / DEZMEMBRĂMINTE

Titular		Data nașterii / CUI		Domiciliu / Sediul		Tipul sarcinii sau al dezmembrămintelor dreptului de proprietate		Identif. entitate asociată		Cota parte		Tip act		Act juridic		Valoare ipotecă		Tip monedă	
Nume / Denumire	Inițiala tatălui	Prenume																	

4. NOTĂRI, PROCESE, INTERDICȚII

5. OBSERVAȚII							
Tipul notării	Tip act	Nr. act / data	Emitent	Identificator entitate asociată	Imobil împrejmuit / neimprejmuit	neimprejmuit	Alte observații
					Imobil contestat / necontestat		TEREN EXTRAVILAN NEIMPREJMUIT

Copie spre publicare



REGISTRUL CADASTRAL AL IMOBILELOR

Sector cadastral nr. 179

UAT Hunedoara
Zonă cooperativizată (Co)

1. DESCRIEREA IMOBILULUI

DATE TEREN										DATE CONSTRUCȚII						
Identificator teren	Adresa imobil	Nr. cadastral	Nr. CF	Suprafața măsurată	Intravilan/extravilan (I/E)	Nr. top	Nr. tarla	Nr. parcelă	Categorie folosință	Suprafața parcelă	Identif. construcție	Cod grupă destinație	Suprafața construită	Nr. niveluri	Nr. CF	Constr. cu acte (DA/NU)
201412	judet HUNEDOARA, UAT Hunedoara, Cod postal 331003			200	E		54	1477/54	F	200						

2. PROPRIETATEA / POSESIA

Titularul dreptului / posesiei		Data nașterii / CUI		Domiciliu / Sediul		Cota parte		Identif. entitate asociată		Cota parte teren UI		Mod de dobândire		Tip act		Act juridic		Observații privitoare la proprietar		
Nume / Denumire	Inițiala tatălui	Prenume																		
PACURARIU		MIRCEA-IOSIF		999999999999999		judet HUNEDOARA, UAT Hunedoara, loc. Hunedoara, Cod Postal 331003	1/1	201412	201412		Reconstituire	act administrativ	1464/47/14.0	9.1995						CJPSDPAT


3. SARCINI / DEZMEMBRĂMINTE

Titular		Data nașterii / CUI		Domiciliu / Sediul		Tipul sarcinii sau al dezmembrămintelor dreptului de proprietate		Identif. entitate asociată		Cota parte		Act juridic		Valoare ipotecă		Tip monedă		
Nume / Denumire	Inițiala tatălui	Prenume																

4. NOTĂRI, PROCESE, INTERDICȚII

5. OBSERVAȚII						
Tipul notării	Tip act	Nr. act / data	Emitent	Identificator entitate asociată	Imobil împrejmuit / neîmprejmuit	Alte observații
					neîmprejmuit	TEREN EXTRAVILAN NEÎMPREJMUIT

Copie spre publicare



REGISTRUL CADASTRAL AL IMOBILELOR

Sector cadastral nr. 179

UAT Hunedoara
Zonă cooperativizată (Co)

1. DESCRIEREA IMOBILULUI

DATE TEREN				DATE CONSTRUCȚII												
Identificator teren	Adresa imobil	Nr. cadastral	Nr. CF	Suprafața măsurată	Intravilan/extravilan (I/E)	Nr. top	Nr. tarla	Nr. parcela	Categorie folosință	Suprafața parcelă	Identif. construcție	Cod grupă destinație	Suprafața construită	Nr. niveluri	Nr. CF	Constr. cu acte (DA/NU)
201413	judet HUNEDOARA, UAT Hunedoara, Cod postal 331003			300	E	54	1467/24	A	300							

2. PROPRIETATEA / POSESIA

Titularul dreptului / posesiei		Data nașterii / CUI		Domiciliu / Sedi		Cota parte		Identif. entitate asociată		Cota parte teren UI		Mod de dobândire		Act juridic		Observații privitoare la proprietar	
Nume / Denumire	Inițiala tatălui	Prenume												Tip act	Nr. act / data	Emitent	
ISAC		DANIELA-MIOARA		21.06.1958		judet HUNEDOARA, UAT Hunedoara, loc. Hunedoara, str ZLASTI nr 8, Cod Postal 331003	1/1	201413	Reconstituire					act administrativ	21069/51/19.03.1996	CJPSDPAT	

3. SARCINI / DEZMEMBRĂMINTE

Titular		Data nașterii / CUI		Domiciliu / Sedi		Tipul sarcinii sau al dezmembrămintelor dreptului de proprietate		Identif. entitate asociată		Cota parte		Act juridic		Valoare ipotecă		Tip monedă		
Nume / Denumire	Inițiala tatălui	Prenume																


4. NOTĂRI, PROCESE, INTERDICȚII

Tipul notării		Tip act		Nr. act / data		Emitent		Identificator entitate asociată		Imobil împrejmuit / neimprejmuit		Alte observații	
													TEREN EXTRAVILAN NEIMPREJMUIT

5. OBSERVAȚII

Tipul notării		Tip act		Nr. act / data		Emitent		Identificator entitate asociată		Imobil împrejmuit / neimprejmuit		Alte observații	
													TEREN EXTRAVILAN NEIMPREJMUIT

Copie spre publicare



REGISTRUL CADASTRAL AL IMOBILELOR

UAT Hunedoara

Zonă cooperativizată (Co)

1. DESCRIEREA IMOBILULUI

Sector cadastral nr. 179

DATE TEREN					DATE CONSTRUCȚII											
Identificator teren	Adresa imobil	Nr. cadastral	Nr. CF	Suprafața măsurată	Intravilan/extravilan (I/E)	Nr. top	Nr. tarla	Nr. parcelă	Categorie folosință	Suprafața parcelă	Identif. construcție	Cod grupă destinație	Suprafața construită	Nr. niveluri	Nr. CF	Constr. cu acte (DA/NU)
201415	judet HUNEDOARA, UAT Hunedoara, Cod postal 331003			530	E		54	1467/23	A	530						

2. PROPRIETATEA / POSESIA

Titularul dreptului / posesiei		Data nașterii / CUI		Domiciliu / Sediul		Cota parte		Identif. entitate asociată		Cotă parte teren UI		Mod de dobândire		Act juridic		Observații privitoare la proprietar	
Nume / Denumire	Inițiala tatălui	Prenume															
GRECU		LEȚIȚIA		28.04.1930		judet HUNEDOARA, UAT Hunedoara, loc. Hunedoara, Cod Postal 331003	1/1	201415	Reconstituire			86810/181/3 0.05.2003	act administrativ	86810/181/3 0.05.2003	CJPSPDPAT	DECEDAT	
GRECU		IOAN		27.07.1928		judet HUNEDOARA, UAT Hunedoara, loc. Hunedoara, Cod Postal 331003			Reconstituire			86810/181/3 0.05.2003	act administrativ	86810/181/3 0.05.2003	CJPSPDPAT	DECEDAT	

3. SARCINI / DEZMEMBRĂMINTE

Titular		Data nașterii / CUI		Domiciliu / Sediul		Tipul sarcinii sau al dezmembrămintelor dreptului de proprietate		Identif. entitate asociată		Cotă parte		Act juridic		Valoare ipotecă		Tip monedă		
Nume / Denumire	Inițiala tatălui	Prenume																

4. NOTĂRI, PROCESE, INTERDICȚII

5. OBSERVAȚII					
Tipul notării	Tip act	Nr. act / data	Emitent	Imobil împrejmuit / neimprejmuit	Alte observații
				Imobil împrejmuit / neimprejmuit	
				neimprejmuit	

Copie spre publicare



UAT Hunedoara
Zonă cooperativizată (Co)
1. DESCRIEREA IMOBILULUI

DATE TEREN										DATE CONSTRUCȚII						
Identificator teren	Adresa imobil	Nr. cadastral	Nr. CF	Suprafața măsurată	Intravilan/ extravilan (I/E)	Nr. top	Nr. tarla	Nr. parcelă	Categorie folosință	Suprafața parcelă	Identif. construcție	Cod grupă destinație	Suprafața construită	Nr. niveluri	Nr. CF	Constr. cu acte (DA/NU)
201416	judet HUNEDOARA, UAT Hunedoara, Cod postal 331003			200	E		54	1477/52	F	200						

2. PROPRIETATEA / POSESIA

Titularul dreptului / posesiei		Data nașterii / CUI		Domiciliu / Sediul		Cota parte		Identif. entitate asociată		Cotă parte teren UI		Mod de dobândire		Act juridic		Observații privitoare la proprietar		
Nume / Denumire	Inițiala tatălui	Prenume												Tip act	Nr. act / data	Emitent		
GRECU		LETIȚIA		28.04.1930		judet HUNEDOARA, UAT Hunedoara, loc. Hunedoara, Cod Postal 331003	1/1	201416				Reconstituire		act administrativ	86810/181/3 0.05.2003	CJPSDPAT		DECEDAT
GRECU		IOAN		27.07.1928		judet HUNEDOARA, UAT Hunedoara, loc. Hunedoara, Cod Postal 331003						Reconstituire		act administrativ	86810/181/3 0.05.2003	CJPSDPAT		DECEDAT


3. SARCINI / DEZMEMBRĂMINTE

Titular		Data nașterii / CUI		Domiciliu / Sediul		Tipul sarcinii sau al dezmembrămintelor dreptului de proprietate		Identif. entitate asociată		Cotă parte		Act juridic		Valoare ipotecă		Tip monedă		
Nume / Denumire	Inițiala tatălui	Prenume																

4. NOTĂRI, PROCESE, INTERDICȚII

5. OBSERVAȚII									
Tipul notării	Tip act	Nr. act / data	Emitent	Identificator entitate asociată	Imobil împrejmuit / neimprejmuit	Alte observații			
					neimprejmuit				

Copie spre publicare



REGISTRUL CADASTRAL AL IMOBILELOR

Sector cadastral nr. 179

UAT Hunedoara
Zonă cooperativizată (Co)
1. DESCRIEREA IMOBILULUI

DATE TEREN										DATE CONSTRUCȚII						
Identificator teren	Adresa imobil	Nr. cadastral	Nr. CF	Suprafața măsurată	Intravilan/ extravilan (I/E)	Nr. top	Nr. tarla	Nr. parcelă	Categorie folosință	Suprafața parcelă	Identif. construcție	Cod grupă destinație	Suprafața construită	Nr. niveluri	Nr. CF	Constr. cu acte (DA/NU)
201417	judet HUNEDOARA, UAT Hunedoara, Cod postal 331003	69354	69354	730	E		54	1467/22	A	530						
					E		54	1477/51	F	200						

2. PROPRIETATEA / POSESIA

Titularul dreptului / posesiei		Act juridic		Observații privitoare la proprietar	
Nume / Denumire	Inițiala tatălui / Prenume	Tip act	Nr. act / data	Emitent	
FISCUTEANU	DĂNUT-GHEORGHE	act notarial	CONTRACT DE VANZARE AUT.3210/14 .11.2016	Aioanei Viorica	bun propriu

3. SARCINI / DEZMEMBRĂMINTE

Titular		Act juridic		Valoare ipotecă		Tip monedă	
Nume / Denumire	Inițiala tatălui / Prenume	Tip act	Nr. act / data	Emitent			

4. NOTĂRI, PROCESE, INTERDICȚII

5. OBSERVAȚII					
Tipul notării	Tip act	Nr. act / data	Emitent	Imobil împrejmuit / neimprejmuit	Alte observații
				neimprejmuit	TEREN EXTRAVILAN NEIMPREJMUIT CERTIFICAT DE AUTORIZARE DE CONSTRUCȚII SERIA RO-B-J NR. 0721/30.07.2015 S.P. CONETA S.R.L. Pagina nr. 612 Inregistrare sistematică UAT Hunedoara Sectorul Cadastral nr. 179 Anul realizării: 2019 Categorie B

Copie spre publicare

RESTRUL CADASTRAL AL IMOBILELOR

Sector cadastral nr. 179

UAT Hunedoara
Zonă cooperativizată (Co)
1. DESCRIEREA IMOBILULUI

DATE TEREN										DATE CONSTRUCȚII						
Identificator teren	Adresa imobil	Nr. cadastral	Nr. CF	Suprafața măsurată	Intravilan/ extravilan (I/E)	Nr. top	Nr. tarla	Nr. parcelă	Categorie folosință	Suprafața parcelă	Identif. construcție	Cod grupă destinație	Suprafața construită	Nr. niveluri	Nr. CF	Constr. cu acte (DA/NU)
201418	judet HUNEDOARA, UAT Hunedoara, Cod postal 331003			600	E		54	1467/21	F	600						

2. PROPRIETATEA / POSESIA

Titularul dreptului / posesiei		Data nașterii / CUI		Domiciliu / Sediul		Cota parte		Mod de dobândire		Act juridic		Observații privitoare la proprietar	
Nume / Denumire	Inițiala tatălui	Prenume						Identif. entitate asociată	Cotă parte teren UJ	Identif. entitate asociată	Tip act	Nr. act / data	Emitent
ISAC		IULIU		99999999999999		judet HUNEDOARA, UAT Hunedoara, loc. Hunedoara, Cod Postal 331003	1/1	201418		Reconstituire	act administrativ	1464/29/18.07.1995	CJPSDPAT


3. SARCINI / DEZMEMBRĂMINTE

Titular		Data nașterii / CUI		Domiciliu / Sediul		Tipul sarcinii sau al dezmembrămintelor dreptului de proprietate		Identif. entitate asociată		Act juridic		Valoare ipotecă		Tip monedă	
Nume / Denumire	Inițiala tatălui	Prenume								Tip act	Nr. act / data	Emitent			

4. NOTĂRI, PROCESE, INTERDICȚII

5. OBSERVAȚII					
Tipul notării	Tip act	Nr. act / data	Emitent	Imobil împrejmuit / neimprejmuit	Alte observații
				neimprejmuit	TEREN EXTRAVILAN NEIMPREJMUIT

Copie spre publicare



REGISTRUL CADASTRAL AL IMOBILELOR

UAT Hunedoara

Zonă cooperativizată (Co)

1. DESCRIEREA IMOBILULUI

Sector cadastral nr. 179

DATE TEREN										DATE CONSTRUCȚII						
Identificator teren	Adresa imobil	Nr. cadastral	Nr. CF	Suprafața măsurată	Intravilan/ extravilan (I/E)	Nr. top	Nr. tarla	Nr. parcea	Categorie folosință	Suprafața parcelă	Identif. construcție	Cod grupă destinație	Suprafața construită	Nr. niveluri	Nr. CF	Constr. cu acte (DA/NU)
201419	judet HUNEDOARA, UAT Hunedoara, Cod postal 331003			200	E		54	1477/50	F	200						

2. PROPRIETATEA / POSESIA

Titularul dreptului / posesiei		Domiciliu / Sediul		Act juridic		Observații privitoare la proprietar	
Nume / Denumire	Prenume	Data nașterii / CUI	Mod de dobândire	Tip act	Nr. act / data	Emitent	
ISAC	IULIU	9999999999999	Reconstituire	act administrativ	1464/29/18.07.1995	CJPSDPAT	


3. SARCINI / DEZMEMBRĂMINTE

Titular		Tipul sarcinii sau al dezmembrămintelor dreptului de proprietate		Act juridic		Valoare ipotecă		Tip monedă	
Nume / Denumire	Prenume	Data nașterii / CUI	Cota parte	Identif. entitate asociată	Tip act	Nr. act / data	Emitent		
			1/1	201419					

4. NOTĂRI, PROCESE, INTERDICȚII

5. OBSERVAȚII					
Tipul notării	Tip act	Nr. act / data	Emitent	Imobil împrejmuit / neimprejmuit	Alte observații
				neimprejmuit	TEREN EXTRAVILAN NEIMPREJMUIT

Copie spre publicare



UAT Hunedoara
Zonă cooperativizată (Co)
1. DESCRIEREA IMOBILULUI

DATE TEREN					DATE CONSTRUCȚII											
Identificator teren	Adresa imobil	Nr. cadastral	Nr. CF	Suprafața măsurată	Intravilan/ extravilan (I/E)	Nr. top	Nr. tarla	Nr. parcele	Categorie folosință	Suprafața parcelă	Identif. construcție	Cod grupă destinație	Suprafața construită	Nr. niveluri	Nr. CF	Constr. cu acte (DA/NU)
201420	judet HUNEDOARA, UAT Hunedoara, Cod postal 331003			400	E		54	1467120	A	400						

2. PROPRIETATEA / POSESIA

Titularul dreptului / posesiei		Domiciliu / Sediul		Mod de dobândire		Act juridic		Observații privitoare la proprietar	
Nume / Denumire	Inițiala tatălui	Prenume	Data nașterii / CUI	Cota parte	Identif. entitate asociată	Cotă parte teren UJ	Tip act	Nr. act / data	Emitent
MUNTEAN		MARIA	999999999999999	1/1	201420		act administrativ	1464/64/27.1 0.1995	CJPSDPAT

3. SARCINI / DEZMEMBRĂMINTE

Titular		Domiciliu / Sediul		Tipul sarcinii sau al dezmembrămintelor dreptului de proprietate		Act juridic		Valoare ipotecă		Tip monedă	
Nume / Denumire	Inițiala tatălui	Prenume	Data nașterii / CUI	Cotă parte	Identif. entitate asociată	Tip act	Nr. act / data	Emitent	Valoare ipotecă	Tip monedă	

4. NOTĂRI, PROCESE, INTERDICȚII

5. OBSERVAȚII					
Tipul notării	Tip act	Nr. act / data	Emitent	Imobil împrejmuit / neimprejmuit	Alte observații
				neimprejmuit	TEREN EXTRAVILAN NEIMPREJMUIT

Copie spre publicare



REGISTRUL CADASTRAL AL IMOBILELOR

Sector cadastral nr. 179

UAT Hunedoara
Zonă cooperativizată (Co)
1. DESCRIEREA IMOBILULUI

DATE TEREN				DATE CONSTRUCȚII												
Identificator teren	Adresa imobil	Nr. cadastral	Nr. CF	Suprafața măsurată	Intravilan/ extravilan (I/E)	Nr. top	Nr. tarla	Nr. parcelă	Categorie folosință	Suprafața parcelă	Identif. construcție	Cod grupă destinație	Suprafața construită	Nr. niveluri	Nr. CF	Constr. cu acte (DA/NU)
201421	judet HUNEDOARA, UAT Hunedoara, Cod postal 331003			300	E		54	1477/49	F	300						

2. PROPRIETATEA / POSESIA

Titularul dreptului / posesiei		Act juridic		Observații privitoare la proprietar	
Nume / Denumire	Prenume	Tip act	Nr. act / data	Emitent	
MUNTEAN	MARIA	act administrativ	1464/64/27.1 0.1995	CJPSDPAT	


3. SARCINI / DEZMEMBRĂMINTE

Titular		Act juridic		Valoare ipotecă		Tip monedă	
Nume / Denumire	Prenume	Tip act	Nr. act / data	Emitent			

4. NOTĂRI, PROCESE, INTERDICȚII

5. OBSERVAȚII			
Tipul notării	Tip act	Nr. act / data	Alte observații
			TEREN EXTRAVILAN NEÎMPREJMUIT

Copie spre publicare



REGISTRUL CADASTRAL AL IMOBILELOR

Sector cadastral nr. 179

UAT Hunedoara

Zonă cooperativizată (Co)

1. DESCRIEREA IMOBILULUI

DATE TEREN				DATE CONSTRUCȚII											
Identificator teren	Adresa imobil	Nr. cadastral	Nr. CF	Intravilan/ extravilan (I/E)	Nr. top	Nr. tarla	Nr. parcele	Categorie folosință	Suprafața parcelă	Identif. construcție	Cod grupă destinație	Suprafața construită	Nr. niveluri	Nr. CF	Constr. cu acte (DA/NU)
201425	judet HUNEDOARA, UAT Hunedoara, Cod postal 331003			E		54	1467/16	A	600						

2. PROPRIETATEA / POSESIA

Titularul dreptului / posesiei		Act juridic		Observații privitoare la proprietar	
Nume / Denumire	Inițiala tatălui	Prenume	Tip act	Nr. act / data	Emitent
NICU		MARIA	act administrativ	1464/28/18.07.1995	CJPSDPAT

3. SARCINI / DEZMEMBRĂMINTE

Titular		Act juridic		Valoare ipotecă		Tip monedă	
Nume / Denumire	Inițiala tatălui	Prenume	Tip act	Nr. act / data	Emitent		

4. NOTĂRI, PROCESE, INTERDICȚII

5. OBSERVAȚII			
Tipul notării	Tip act	Nr. act / data	Alte observații
			TEREN EXTRAVILAN NEÎMPREJMUIT

Copie spre publicare

de ANCPI să execute lucrări de cadastru, geodezie și cadastru funciar

CERTIFICAT DE AUTORIZARE

SERIA RO-B-J
Nr. 0721 / Inregistrare sistematică UAT Hunedoara
S.C. CONETA S.R.L. Seria: RC-HD-F-179
Anul realizării: 2019

Pagina nr. 69

Sectorul Cadastral nr. 179

CATEGORIA DE

20.01.2019

CATEGORIE

PERSONAL FIZIC

CATEGORIA DE

CATEGORIE

CATEGORIE

CATEGORIE

CATEGORIE

CATEGORIE

UAT Hunedoara
Zonă cooperativizată (Co)
1. DESCRIEREA IMOBILULUI

Sector cadastral nr. 179

DATE TEREN										DATE CONSTRUCȚII						
Identificator teren	Adresa imobil	Nr. cadastral	Nr. CF	Suprafața măsurată	Intravilan/ extravilan (I/E)	Nr. top	Nr. tarla	Nr. parcelă	Categorie folosință	Suprafața parcelă	Identif. construcție	Cod grupă destinație	Suprafața construită	Nr. niveluri	Nr. CF	Constr. cu acte (DA/NU)
201427	judet HUNEDOARA, UAT Hunedoara, Cod postal 331003			200	E		54	1467/15	A	200						

2. PROPRIETATEA / POSESIA

Titularul dreptului / posesiei		Domiciliu / Sediul		Act juridic		Observații privitoare la proprietar	
Nume / Denumire	Inițiala tatălui	Prenume	Data nașterii / CUI	Identif. entitate asociată	Cotă parte teren UI	Mod de dobândire	Tip act
GOSTIAN		MARGARETA	06.07.1943	201427	1/1	Reconstituire	act administrativ
			judet HUNEDOARA, UAT Hunedoara, loc. Hunedoara, str ZLASTI nr 68, Cod Postal 331003				21069/50/19, 03.1996
							CJPSPDAT

3. SARCINI / DEZMEMBRĂMINTE

Titular		Domiciliu / Sediul		Act juridic		Valoare ipotecă		Tip monedă	
Nume / Denumire	Inițiala tatălui	Prenume	Data nașterii / CUI	Identif. entitate asociată	Cotă parte	Tipul sarcinii sau al dezmembrămintelor dreptului de proprietate	Tip act	Nr. act / data	Emitent

4. NOTĂRI, PROCESE, INTERDICȚII

5. OBSERVAȚII	
Tipul notării	Imobil contestat / necontestat
	Imobil contestat / necontestat
	TEREN EXTRAVILAN NEÎMPREJMUIT



Copie spre publicare

REGISTRUL CADASTRAL AL IMOBILELOR

UAT Hunedoara
Zonă cooperativizată (Co)
1. DESCRIEREA IMOBILULUI

Sector cadastral nr. 179

DATE TEREN										DATE CONSTRUCȚII						
Identificator teren	Adresa imobil	Nr. cadastral	Nr. CF	Suprafața măsurată	Intravilan/ extravilan (I/E)	Nr. top	Nr. tarla	Nr. parțelă parțelă	Categorie folosință	Suprafața parțelă	Identif. construcție	Cod grupă destinație	Suprafața construită	Nr. CF niveluri	Nr. CF	Constr. cu acie (DA/NU)
201429	judet HUNEDOARA, UAT Hunedoara, Cod postal 331003			400	E		54	1467/14	A	400						

2. PROPRIETATEA / POSESIA

Titularul dreptului / posesiei		Domiciliu / Sediul		Cota parte		Identif. entitate asociată		Cotă parte teren UI		Mod de dobândire		Act juridic		Observații privitoare la proprietar	
Nume / Denumire	Inițiala tatălui	Prenume	Data nașterii / CUI	Domiciliu / Sediul	Cota parte	Identif. entitate asociată	Cotă parte teren UI	Identif. entitate asociată	Cotă parte teren UI	Mod de dobândire	Tip act	Nr. act / data	Emitent	Tip act	Observații privitoare la proprietar
SCURTU		MIHAI-IOAN	23.02.1968	judet MURES, UAT Târgu Mures, loc. Târgu Mures, str CARPAȚI nr 31, Cod Postal 540336, ap. 2	1/2	201429		201429		Succesiune	act notarial	CM 12/24.01.2008	BNP VIORICA AIOANEI		
NISTOR		CLAUDIA-NICOLE TA	18.04.1966	judet HUNEDOARA, UAT Hunedoara, loc. Hunedoara, str ZLASTI nr 3, Cod Postal 331003	1/2	201429		201429		Succesiune	act notarial	CM 12/24.01.2008	BNP VIORICA AIOANEI		

3. SARCINI / DEZMEMBRĂMINTE

Titular		Domiciliu / Sediul		Tipul sarcinii sau al dezmembrămintelor dreptului de proprietate		Identif. entitate asociată		Cotă parte		Act juridic		Valoare ipotecă		Tip monedă	
Nume / Denumire	Inițiala tatălui	Prenume	Data nașterii / CUI	Domiciliu / Sediul	Tipul sarcinii sau al dezmembrămintelor dreptului de proprietate	Identif. entitate asociată	Cotă parte	Identif. entitate asociată	Cotă parte	Tip act	Nr. act / data	Emitent	Valoare ipotecă	Tip monedă	

4. NOTĂRI, PROCESE, INTERDICȚII

Tipul notării		Identificator entitate asociată		Imobil împrejmuit / neîmprejmuit		5. OBSERVAȚII	
Tipul notării	Tip act	Nr. act / data	Emitent	Identificator entitate asociată	Imobil împrejmuit / neîmprejmuit	Cotă parte	Observații
					neîmprejmuit		

Copie spre publicare

Inregistrare sistematică UAT Hunedoara
Sectorul Cadastral nr. 179
Anul realizării: 2019

REGISTRUL CADASTRAL AL IMOBILELOR

UAT Hunedoara
Zonă cooperativizată (Co)

Sector cadastral nr. 179

1. DESCRIEREA IMOBILULUI

DATE TEREN										DATE CONSTRUCȚII						
Identificator teren	Adresa imobil	Nr. cadastral	Nr. CF	Suprafața măsurată	Intravilan/ extravilan (I/E)	Nr. top	Nr. tarla	Nr. parcela	Categorie folosință	Suprafața parcelă	Identif. construcție	Cod grupă destinație	Suprafața construită	Nr. niveluri	Nr. CF	Constr. cu acte (DA/NU)
201431	judet HUNEDOARA, UAT Hunedoara, Cod postal 331003			600	E		54	1467/13	A	600						

2. PROPRIETATEA / POSESIA

Titularul dreptului / posesiei		Domiciliu / Sediul		Act juridic		Observații privitoare la proprietar		
Nume / Denumire	Prenume	Data nașterii / CUI	Cota parte	Identif. entitate asociată	Mod de dobândire	Tip act	Nr. act / data	Emitent
GALDAU	OLIMPIA	999999999999999	1/1	201431	Reconstituire	act administrativ	1464/43/14.09.1995	CJPSDPAT


3. SARCINI / DEZMEMBRĂMINTE

Titular		Domiciliu / Sediul		Act juridic		Valoare ipotecă		Tip monedă	
Nume / Denumire	Prenume	Data nașterii / CUI	Tipul sarcinii sau al dezmembrămintelor dreptului de proprietate	Identif. entitate asociată	Cotă parte	Tip act	Nr. act / data	Emitent	Tip monedă

4. NOTĂRI, PROCESE, INTERDICȚII

5. OBSERVAȚII									
Tipul notării	Tip act	Nr. act / data	Emitent	Identificator entitate asociată	Imobil împrejmuit / neimprejmuit	Alte observații			
					neimprejmuit	TEREN EXTRAVILAN NEIMPREJMUIT			

Copie spre publicare



REGISTRUL CADASTRAL AL IMOBILELOR

UAT Hunedoara
Zonă cooperativizată (Co)

Sector cadastral nr. 179

1. DESCRIEREA IMOBILULUI

DATE TEREN				DATE CONSTRUCȚII											
Identificator teren	Adresa imobil	Nr. cadastral	Nr. CF	Suprafața măsurată (I/E)	Intravilan/extravilan (I/E)	Nr. top	Nr. taia	Nr. parte teren UI	Mod de dobândire	Identif. construcție	Cod grupă destinație	Suprafața construită	Nr. niveluri	Nr. CF	Constr. cu acte (DANU)
201433	judet HUNEDOARA, UAT Hunedoara, Cod postal 331003			200	E		54	1467/12	A	200					

2. PROPRIETATEA / POSESIA

Titularul dreptului / posesiei		Comiciliu / Sediul		Act juridic		Observații privitoare la proprietar	
Nume / Denumire	Prenume	Data nașterii / CUI	Comiciliu / Sediul	Tip act	Nr. act / data	Emitent	
SUCIU	VIOREL	9999999999999	judet -HUNEDOARA, UAT Hunedoara, loc. Hunedoara, Cod Postal 331003	act administrativ	24504/75/21.03.2001	CJPSDPAT	

3. SARCINI / DEZMEMBRĂMINTE

Titular		Comiciliu / Sediul		Act juridic		Valoare ipotecă		Tip monedă	
Nume / Denumire	Prenume	Data nașterii / CUI	Comiciliu / Sediul	Tip act	Nr. act / data	Emitent			

4. NOTĂRI, PROCESE, INTERDICȚII

Tipul notării		Tip act		Nr. act / data		Emitent		Identificator entitate asociată		Imobil împrejmuit / neîmprejmuit		Alte observații	
													TEREN EXTRAVILAN NEÎMPREJMUIT

5. OBSERVAȚII

Copie spre publicare



REGISTRUL CADASTRAL AL IMOBILELOR

UAT Hunedoara

Zonă cooperativizată (Co)

1. DESCRIEREA IMOBILULUI

Sector cadastral nr. 179

DATE TEREN				DATE CONSTRUCȚII											
Identificator teren	Adresa imobil	Nr. cadastral	Nr. CF	Suprafața măsurată (I/E)	Nr. top	Nr. tarla	Nr. parcelă	Categorie folosință	Suprafața parcelă	Identif. construcție	Cod grupă destinație	Suprafața construită	Nr. niveluri	Nr. CF	Constr. cu acte (DANU)
201434	judet HUNEDOARA, UAT Hunedoara, Cod postal 331003			100	E	54	1477/41	F	100						

2. PROPRIETATEA / POSESIA

Titularul dreptului / posesiei		Comiciliu / Sediu		Act juridic		Observații privitoare la proprietar									
Nume / Denumire	Prenume	Data nașterii / CUI	Cota parte	Identif. entitate asociată	Cotă parte teren UI		Tip act								
SUCIU	VIOREL	999999999999999	1/1	201434	Reconstituire	act administrativ	24504/75/21.03.2001	CJPSDPAT							

3. SARCINI / DEZMEMBRĂMINTE

Titular		Domiciliu / Sediu		Tipul sarcinii sau al dezmembrămintelor dreptului de proprietate		Valoare ipotecă	Tip monedă								
Nume / Denumire	Prenume	Data nașterii / CUI	Cota parte	Identif. entitate asociată	Cotă parte			Tip act							

4. NOTĂRI, PROCESE, INTERDICȚII

5. OBSERVAȚII		
Tipul notării	Tip act	Imobil împrejmuit / neîmprejmuit
		Imobil contestat / necontestat
		Imobil împrejmuit / neîmprejmuit
		neîmprejmuit
		TEREN EXTRAVILAN NEÎMPREJMUIT

Copie spre publicare



RECONSTRUCȚIA CADASTRALĂ A IMOBILILOR

UAT Hunedoara
Zonă cooperativizată (Co)

Sector cadastral nr. 179

1. DESCRIEREA IMOBILULUI

DATE TEREN				DATE CONSTRUCȚII												
Identificator teren	Adresa imobil	Nr. cadastral	Nr. CF	Suprafața măsurată	Intravilan/ extravilan (I/E)	Nr. top	Nr. tarla	Nr. parcelă	Categorie folosință	Suprafața parcelă	Identif. construcție	Cod grupă destinație	Suprafața construită	Nr. niveluri	Nr. CF	Constr. cu acte (DA/NU)
201438	judet HUNEDOARA, UAT Hunedoara, Cod postal 331003			250	E		54	1477/39	F	250						

2. PROPRIETATEA / POSESIA

Titularul dreptului / posesiei		Act juridic		Observații privitoare la proprietar	
Nume / Denumire	Prenume	Tip act	Nr. act / data	Emitent	
PUPTATOR	DANIEL NICOLAE	act administrativ	21069/20/06.10.1995	CJPSDPAT	

3. SARCINI / DEZMEMBRĂMINTE

Titular		Act juridic		Valoare ipotecă		Tip monedă	
Nume / Denumire	Prenume	Tip act	Nr. act / data	Emitent			


4. NOTĂRI, PROCESE, INTERDICȚII

Titular		Act juridic		Valoare ipotecă		Tip monedă	
Nume / Denumire	Prenume	Tip act	Nr. act / data	Emitent			

5. OBSERVAȚII

Tipul notării	Tip act	Nr. act / data	Emitent	Identificator entitate asociată	Cotă parte	Tipul sarcinii sau al dezmembrămintelor dreptului de proprietate	Identif. entitate asociată	Imobil împrejmuit / neîmprejmuit	Alte observații
								neîmprejmuit	TEREN EXTRAVILAN NEÎMPREJMUIT

Copie spre publicare



RESTRUL CADASTRAL AL IMOBILELOR

UAT Hunedoara

Zonă cooperativizată (Co)

1. DESCRIEREA IMOBILULUI

Sector cadastral nr. 179

DATE TEREN										DATE CONSTRUCȚII						
Identificator teren	Adresa imobil	Nr. cadastral	Nr. CF	Suprafața măsurată	Intravilan/extravilan (I/E)	Nr. top	Nr. tarla	Nr. parcelă	Categorie folosință	Suprafața parcelă	Identif. construcție	Cod grupă destinație	Suprafața construită	Nr. niveluri	Nr. CF	Constr. cu acte (DA/NU)
201439	judet HUNEDOARA, UAT Hunedoara, Cod postal 331003			400	E		54	14679	A	400						

2. PROPRIETATEA / POSESIA

Titularul dreptului / posesiei		Data nașterii / CUI	Domiciliu / Sediu	Cota parte	Identif. entitate asociată	Cota parte teren UI	Mod de dobândire	Act juridic		Observații privitoare la proprietar
Nume / Denumire	Prenume							Tip act	Nr. act / data	
MUNICIPIUL HUNEDOARA-LA DISPOZIȚIA COMISIEI		2127028	judet HUNEDOARA, UAT Hunedoara, loc. Hunedoara, Cod Postal 331003	1/1	201439		Lege	act normativ	LEGEA 7/13.03.1996	GUVERNUL ROMÂNIEI

3. SARCINI / DEZMEMBRĂMINTE

Titular		Data nașterii / CUI	Domiciliu / Sediu	Tipul sarcinii sau al dezmembrămintelor dreptului de proprietate	Identif. entitate asociată	Cota parte	Act juridic		Valoare ipotecă	Tip monedă
Nume / Denumire	Prenume						Tip act	Nr. act / data		

4. NOTĂRI, PROCESE, INTERDICȚII

Tipul notării	Tip act	Nr. act / data	Emitent	Identificator entitate asociată	Imobil împrejmuț / neîmprejmuț	5. OBSERVAȚII	
						Imobil contestat / necontestat	Alte observații
					neîmprejmuț	Imobil contestat / necontestat	TEREN EXTRAVILAN NEÎMPREJMUIT

Copie spre publicare



REGISTRUL CADASTRAL AL IMOBILELOR

UAT Hunedoara

Zonă cooperativizată (Co)

1. DESCRIEREA IMOBILULUI

Sector cadastral nr. 179

DATE TEREN				DATE CONSTRUCȚII											
Identificator teren	Adresa imobil	Nr. cadastral	Nr. CF	Suprafața măsurată (I/E)	Nr. top	Nr. taia	Nr. parcelă	Categorie folosință	Suprafața parcelă	Identif. construcție	Cod grupă destinație	Suprafața construită	Nr. niveluri	Nr. CF	Constr. cu acte (D/ANU)
201440	judet HUNEDOARA, UAT Hunedoara, Cod postal 331003			300	E	54	1477/38	F	300						

2. PROPRIETATEA / POSESIA

Titularul dreptului / posesiei		Act juridic		Observații privitoare la proprietar		
Nume / Denumire	Inițiala tatălui	Prenume	Data nașterii / CUI	Tip act	Nr. act / data	Emitent
SICOLIE	ANA		999999999999999	act administrativ	1464/52/05.10.1995	CJPSDPAT

3. SARCINI / DEZMEMBRĂMINTE

Titular		Act juridic		Valoare ipotecă		Tip monedă	
Nume / Denumire	Inițiala tatălui	Prenume	Data nașterii / CUI	Tip act	Nr. act / data	Emitent	

4. NOTĂRI, PROCESE, INTERDICȚII

5. OBSERVAȚII			
Tipul notării	Tip act	Nr. act / data	Alte observații
			TEREN EXTRAVILAN NEÎMPREJMUIT

Copie spre publicare



RECONSTRUIREA CADASTRALĂ A IMOBILITĂȚII

UAT Hunedoara

Zonă cooperativizată (Co)

1. DESCRIEREA IMOBILITĂȚII

DATE TEREN										DATE CONSTRUCȚII						
Identificator teren	Adresa imobil	Nr. cadastral	Nr. CF	Suprafața măsurată	Intravilan/extravilan (I/E)	Nr. top	Nr. taia	Nr. parcele	Categorie folosință	Suprafața parcele	Identif. construcție	Cod grupă destinație	Suprafața construită	Nr. niveluri	Nr. CF	Constr. cu acte (DANU)
201443	judet HUNEDOARA, UAT Hunedoara, Cod postal 331003			400	E		54	146717	A	400						

2. PROPRIETATEA / POSESIA

Titularul dreptului / posesiei		Act juridic		Observații privitoare la proprietar	
Nume / Denumire	Prenume	Tip act	Nr. act / data	Emitent	
HATFALUDI	MARIOARA	act administrativ	1464/32/18.07.1995	CJPSDPAT	

3. SARCINI / DEZMEMBRĂMINTE

Titular		Act juridic		Valoare ipotecă		Tip monedă	
Nume / Denumire	Prenume	Tip act	Nr. act / data	Emitent			

4. NOTĂRI, PROCESE, INTERDICȚII

5. OBSERVAȚII					
Tipul notării	Tip act	Nr. act / data	Emitent	Imobil împrejmuit / neîmprejmuit	Alte observații
				neîmprejmuit	TEREN EXTRAVILAN NEÎMPREJMUIT

Copie spre publicare



REGISTRUL CADASTRAL AL IMOBILELOR

UAT Hunedoara

Zonă cooperativizată (Co)

1. DESCRIEREA IMOBILULUI

Sector cadastral nr. 179

DATE TEREN										DATE CONSTRUCȚII						
Identificator teren	Adresa imobil	Nr. cadastral	Nr. CF	Suprafața măsurată	Intravilan/ extravilan (I/E)	Nr. top	Nr. tarla	Nr. parțelă parțelă	Categorie folosință	Suprafața parțelă	Identif. construcție	Cod grupă destinație	Suprafața construită	Nr. niveluri	Nr. CF	Constr. cu acte (DA/NU)
201445	judet HUNEDOARA, UAT Hunedoara, Cod postal 331003			300	E		54	1467/6	A	300						

2. PROPRIETATEA / POSESIA

Titularul dreptului / posesiei		Data nașterii / CUI		Comiciliu / Sediul		Cota parte		Identif. entitate asociată		Cotă parte teren UI		Mod de dobândire		Act juridic		Observații privitoare la proprietar	
Nume / Denumire	Inițiala tatălui	Prenume										Tip act	Nr. act / data	Emitent			
PRIP		OLIMPIA		999999999999999		judet -HUNEDOARA, UAT Hunedoara, loc. Hunedoara, Cod Postal 331003	1/1	201445	Reconstituire			act administrativ	1464/31/18.07.1995	CJPSDPAT			

3. SARCINI / DEZMEMBRĂMINTE


Titular		Data nașterii / CUI		Domiciliu / Sediul		Tipul sarcinii sau al dezmembrămintelor dreptului de proprietate		Identif. entitate asociată		Cotă parte		Act juridic		Valoare ipotecă		Tip monedă		
Nume / Denumire	Inițiala tatălui	Prenume										Tip act	Nr. act / data	Emitent				

4. NOTĂRI, PROCESE, INTERDICȚII

Tipul notării		Tip act		Nr. act / data		Emitent		Identificator entitate asociată		Cotă parte		Identif. entitate asociată		Tipul sarcinii sau al dezmembrămintelor dreptului de proprietate		Imobil contestat / necontestat		Alte observații		
																				TEREN EXTRAVILAN NEÎMPREJMUIT

5. OBSERVAȚII

Copie spre publicare



REGISTRUL CADASTRAL AL IMOBILELOR

UAT Hunedoara
Zonă cooperativizată (Co)
1. DESCRIEREA IMOBILULUI

Sector cadastral nr. 179

DATE TEREN										DATE CONSTRUCȚII						
Identificator teren	Adresa imobil	Nr. cadastral	Nr. CF	Suprafața măsurată	Intravilan/extravilan (I/E)	Nr. top	Nr. tarla	Nr. parcelă	Categorie folosință	Suprafața parcelă	Identif. construcție	Cod grupă destinație	Suprafața construită	Nr. niveluri	Nr. CF	Constr. cu acte (DA/NU)
201448	judet HUNEDOARA, UAT Hunedoara, Cod postal 331003			200	E		54	147734	F	200						

2. PROPRIETATEA / POSESIA

Titularul dreptului / posesiei		Data nașterii / CUJ	Domiciliu / Sediu	Cota parte	Identif. entitate asociată	Cotă parte teren UI	Mod de dobândire	Act juridic		Observații privitoare la proprietar
Nume / Denumire	Inițiala tatălui	Prenume						Tip act	Nr. act / data	Emitent
SICOIE		IOAN	judet HUNEDOARA, UAT Hunedoara, loc. Hunedoara, Cod Postal 331003	1/1	201448		Reconstituire	act administrativ	86810/210/1 8.07.2003	CJPSDPAT

3. SARCINI / DEZMEMBRĂMINTE

Titular		Data nașterii / CUJ	Domiciliu / Sediu	Tipul sarcinii sau al dezmembrămintelor dreptului de proprietate	Cotă parte	Identif. entitate asociată	Act juridic		Valoare ipotecă	Tip monedă
Nume / Denumire	Inițiala tatălui	Prenume					Tip act	Nr. act / data	Emitent	

4. NOTĂRI, PROCESE, INTERDICȚII

5. OBSERVAȚII									
Tipul notării	Tip act	Nr. act / data	Emitent	Identificator entitate asociată	Imobil împrejmuit / neimprejmuit	neimprejmuit	Imobil contestat / necontestat	Alte observații	
					Imobil împrejmuit / neimprejmuit	neimprejmuit	Imobil contestat / necontestat	TEREN EXTRAVILAN NEIMPREJMUIT	

Copie spre publicare



RESTRUL CADASTRAL AL IMOBILELOR

Sector cadastral nr. 179

UAT Hunedoara
Zonă cooperativizată (Co)
1. DESCRIEREA IMOBILULUI

DATE TEREN										DATE CONSTRUCȚII						
Identificator teren	Adresa imobil	Nr. cadastral	Nr. CF	Suprafața măsurată	Intravilan/ extravilan (I/E)	Nr. top	Nr. tarla	Nr. parcelă	Categorie folosință	Suprafața parcelă	Identif. construcție	Cod grupă destinație	Suprafața construită	Nr. niveluri	Nr. CF	Constr. cu acte (DA/NU)
201450	judet HUNEDOARA, UAT Hunedoara, Cod postal 331003			400	E		54	1477/33	F	400						

2. PROPRIETATEA / POSESIA

Titularul dreptului / posesiei		Domiciliu / Sediu		Act juridic		Observații privitoare la proprietar			
Nume / Denumire	Inițiala tatălui	Prenume	Data nașterii / CUI	Identif. entitate asociată	Cotă parte teren UI	Mod de dobândire	Tip act	Nr. act / data	Emitent
NISTOR		DOREL	23.07.1958	201450	1/1	Sucesiune	act notarial	CM189/04.1 2.2007	BNP RUSU CONSTANTIN

3. SARCINI / DEZMEMBRĂMINTE

Titular		Domiciliu / Sediu		Act juridic		Valoare ipotecă		Tip monedă	
Nume / Denumire	Inițiala tatălui	Prenume	Data nașterii / CUI	Identif. entitate asociată	Cotă parte	Tip act	Nr. act / data	Emitent	
AVASILLOAIE		DORICA	18.07.1961	201450		act notarial	CM189/04/1 2/2007	BNP RUSU CONSTANTIN	

4. NOTĂRI, PROCESE, INTERDICȚII

5. OBSERVAȚII									
Tipul notării	Tip act	Nr. act / data	Emitent	Identificator entitate asociată	Cotă parte	Identif. entitate asociată	Tipul sarcinii sau al dezmembrămintelor dreptului de proprietate	Imobil contestat / necontestat	Alte observații
PRIN UZUFRUCT VIAGER	act notarial	CM189/0 4.12.2007	BNP RUSU CONSTANTIN	201450		201450		Imobil contestat / necontestat	



Pagina nr. 04
Inregistrare sistematică UAT Hunedoara
Sectorul Cadastral nr. 179
Anul realizării: 2019

Copie spre publicare

REGISTRUL CADASTRAL AL IMOBILELOR

UAT Hunedoara

Zonă cooperativizată (Co)

1. DESCRIEREA IMOBILULUI

Sector cadastral nr. 179

DATE TEREN				DATE CONSTRUCȚII											
Identificator teren	Adresa imobil	Nr. cadastral	Nr. CF	Suprafața măsurată (I/E)	Nr. top	Nr. taia	Nr. parcelă	Categorie folosință	Suprafața parcelă	Identif. construcție	Cod grupă destinație	Suprafața construită	Nr. niveluri	Nr. CF	Constr. cu acte (DANU)
201451	judet HUNEDOARA, UAT Hunedoara, Cod postal 331003			500	E	54	1467/3	A	500						

2. PROPRIETATEA / POSESIA

Titularul dreptului / posesiei		Comiciliu / Sediu		Act juridic		Observații privitoare la proprietar
Nume / Denumire	Prenume	Data nașterii / CUI	Cota parte	Identif. entitate asociată	Cotă parte teren UI	
SUCIU	VIOREL	99999999999999	judet -HUNEDOARA, UAT Hunedoara, loc. Hunedoara, Cod Postal 331003	201451	Reconstituire	CJPSDPAT


3. SARCINI / DEZMEMBRĂMINTE

Titular		Domiciliu / Sediu		Act juridic		Valoare ipotecă	Tip monedă
Nume / Denumire	Prenume	Data nașterii / CUI	Tipul sarcinii sau al dezmembrămintelor dreptului de proprietate	Identif. entitate asociată	Cotă parte		

4. NOTĂRI, PROCESE, INTERDICȚII

5. OBSERVAȚII			
Tipul notării	Tip act	Nr. act / data	Emitent
Imobil contestat / necontestat			Imobil contestat / necontestat
Imobil împrejmuit / neimprejmuit			neimprejmuit
Alte observații			TEREN EXTRAVILAN NEIMPREJMUIT

Copie spre publicare



RESTRUL CADASTRAL AL IMOBILELOR

UAT Hunedoara

Zonă cooperativizată (Co)

1. DESCRIEREA IMOBILULUI

Sector cadastral nr. 179

DATE TEREN										DATE CONSTRUCȚII						
Identificator teren	Adresa imobil	Nr. cadastral	Nr. CF	Suprafața măsurată	Intravilan/ extravilan (I/E)	Nr. top	Nr. taia	Nr. parcele	Categorie folosință	Suprafața parcelă	Identif. construcție	Cod grupă destinație	Suprafața construită	Nr. niveluri	Nr. CF	Constr. cu acte (DA/NU)
201453	judet HUNEDOARA, UAT Hunedoara, Cod postal 331003			600	E		54	1467/2	A	600						

2. PROPRIETATEA / POSESIA

Titularul dreptului / posesiei		Comiciliu / Sediu		Act juridic		Observații privitoare la proprietar	
Nume / Denumire	Inițiala tatălui	Prenume	Data nașterii / CUI	Tip act	Nr. act / data	Emitent	
LIA		VIORICA	19.09.1954	act notarial	CM 45/13.04.2010	BNP BĂIEȘAN GABRIELA	


3. SARCINI / DEZMEMBRĂMINTE

Titular		Domiciliu / Sediu		Act juridic		Valoare ipotecă		Tip monedă	
Nume / Denumire	Inițiala tatălui	Prenume	Data nașterii / CUI	Tip act	Nr. act / data	Emitent			

4. NOTĂRI, PROCESE, INTERDICȚII

5. OBSERVAȚII					
Tipul notării	Tip act	Nr. act / data	Emitent	Imobil contestat / necontestat	Alte observații
				Imobil contestat / necontestat	TEREN EXTRAVILAN NEÎMPREJMUIT

Copie spre publicare



REGISTRUL CADASTRAL AL IMOBILELOR

UAT Hunedoara

Zonă cooperativizată (Co)

1. DESCRIEREA IMOBILULUI

Sector cadastral nr. 179

DATE TEREN										DATE CONSTRUCȚII						
Identificator teren	Adresa imobil	Nr. cadastral	Nr. CF	Suprafața măsurată	Intravilan/extravilan (I/E)	Nr. top	Nr. taia	Nr. parțelă	Categorie folosință	Suprafața parțelă	Identif. construcție	Cod grupă destinație	Suprafața construită	Nr. niveluri	Nr. CF	Constr. cu acte (DANU)
201454	judet HUNEDOARA, UAT Hunedoara, Cod postal 331003			800	E		54	1477/31	F	800						

2. PROPRIETATEA / POSESIA

Titularul dreptului / posesiei		Data nașterii / CUI		Comiciliu / Sediu		Cota parte		Identif. entitate asociată		Cotă parte teren UI		Mod de dobândire		Act juridic		Observații privitoare la proprietar	
Nume / Denumire	Inițiala tatălui	Prenume										Tip act	Nr. act / data	Emitent			
LIA		VIORICA		19.09.1954		judet HUNEDOARA, UAT Hunedoara, loc. Hunedoara, str ZLAST nr 117C, Cod Postal 331003	1/1	201454	201454		Successiune	act notarial	45/13.04.2010	BNP BĂIEȘAN GABRIELA			

3. SARCINI / DEZMEMBRĂMINTE

Titular		Data nașterii / CUI		Domiciliu / Sediu		Tipul sarcinii sau al dezmembrămintelor dreptului de proprietate		Identif. entitate asociată		Cotă parte		Act juridic		Valoare ipotecă		Tip monedă		
Nume / Denumire	Inițiala tatălui	Prenume										Tip act	Nr. act / data	Emitent				

4. NOTĂRI, PROCESE, INTERDICȚII

5. OBSERVAȚII											
Tipul notării	Tip act	Nr. act / data	Emitent	Identificator entitate asociată	Cotă parte	Identif. entitate asociată	Tipul sarcinii sau al dezmembrămintelor dreptului de proprietate	Identif. entitate asociată	Cotă parte	Imobil contestat / necontestat	Alte observații
										Imobil contestat / necontestat	TEREN EXTRAVILAN NEÎMPREJMUIT

Copie spre publicare



REGISTRUL CADASTRAL AL IMOBILELOR

UAT Hunedoara
Zonă cooperativizată (Co)
1. DESCRIEREA IMOBILULUI

Sector cadastral nr. 179

DATE TEREN				DATE CONSTRUCȚII												
Identificator teren	Adresa imobil	Nr. cadastral	Nr. CF	Suprafața măsurată	Intravilan/extravilan (I/E)	Nr. top	Nr. tarla	Nr. parte parcelă	Categorie folosință	Suprafața parcelă	Identif. construcție	Cod grupă destinație	Suprafața construită	Nr. niveluri	Nr. CF	Constr. cu acte (DA/NU)
201456	judet HUNEDOARA, UAT Hunedoara, Cod postal 331003			800	E		54	1477/30	F	800						

2. PROPRIETATEA / POSESIA

Titularul dreptului / posesiei		Data nașterii / CUI	Domiciliu / Sediul	Cota parte	Identif. entitate asociată	Cotă parte teren UI	Mod de dobândire	Act juridic		Observații privitoare la proprietar
Nume / Denumire	Prenume							Tip act	Nr. act / data	
BABA	IOSIF	04.12.1939	judet HUNEDOARA, UAT Hunedoara, loc. Hunedoara, str ZLASTI nr 150, Cod Postal 331003	1/1	201456		Sucesiune	act notarial	CM 111/23.06.2005	BNP BĂIEȘAN GABRIELA
BABA	VALERIA	10.03.1945	judet BISTRITA NASAUD, UAT Bistrita, loc. Bistrita, Cod Postal 427331				Sucesiune	act notarial	CM 111/23.06.2005	BNP BĂIEȘAN GABRIELA


3. SARCINI / DEZMEMBRĂMINTE

Titular		Data nașterii / CUI	Comiciliu / Sediul	Tipul sarcinii sau al dezmembrămintelor dreptului de proprietate	Identif. entitate asociată	Cotă parte	Act juridic		Valoarea ipotecă	Tip monedă
Nume / Denumire	Prenume						Tip act	Nr. act / data		

4. NOTĂRI, PROCESE, INTERDICȚII

5. OBSERVAȚII					
Tipul notării	Tip act	Nr. act / data	Emitent	Imobil împrejmuit / neîmprejmuit	Alte observații
				neîmprejmuit	TEREN EXTRAVILAN NEÎMPREJMUIT

Copie spre publicare



RESTRUL CADASTRAL AL IMOBILELOR

Sector cadastral nr. 179

UAT Hunedoara
Zonă cooperativizată (Co)
1. DESCRIEREA IMOBILULUI

DATE TEREN										DATE CONSTRUCȚII						
Identificator teren	Adresa imobil	Nr. cadastral	Nr. CF	Suprafața măsurată	Intravilan/ extravilan (I/E)	Nr. top	Nr. tarla	Nr. parțelă parțelă	Categorie folosință	Suprafața parțelă	Identif. construcție	Cod grupă destinație	Suprafața construită	Nr. niveluri	Nr. CF	Constr. cu acte (DA/NU)
201458	judet HUNEDOARA, UAT Hunedoara, Cod postal 331003			120	E		54	1481/8/2	A	120						

2. PROPRIETATEA / POSESIA

Titularul dreptului / posesiei		Data nașterii / CUI		Domiciliu / Sediul		Cota parte		Identif. entitate asociată		Cotă parte teren UI		Mod de dobândire		Act juridic		Observații privitoare la proprietar	
Nume / Denumire	Inițiala tatălui	Prenume															
BABA		IOSIF	04.12.1939	judet HUNEDOARA, UAT Hunedoara, loc. Hunedoara, str ZLASTI nr 150, Cod Postal 331003	1/1	201458		201458						CM	111/23.06.2005	BNP BĂIEȘAN GABRIELA	
BABA		VALERIA	10.03.1945	judet BISTRITA NASAUD, UAT Bistrita, loc. Bistrita, Cod Postal 427331										CM	111/23.06.2005	BNP BĂIEȘAN GABRIELA	

3. SARCINI / DEZMEMBRĂMINTE

Titular		Data nașterii / CUI		Domiciliu / Sediul		Tipul sarcinii sau al dezmembrămintelor dreptului de proprietate		Identif. entitate asociată		Cotă parte		Act juridic		Valoare ipotecă		Tip monedă		
Nume / Denumire	Inițiala tatălui	Prenume																


4. NOTĂRI, PROCESE, INTERDICȚII

Tipul notării		Tip act		Nr. act / data		Emitent		Identificator entitate asociată		Cotă parte		Identif. entitate asociată		Imobil contestat / necontestat		Alte observații	
															Imobil contestat / necontestat		TEREN EXTRAVILAN NEÎMPREJMUIT

5. OBSERVAȚII

Tipul notării		Tip act		Nr. act / data		Emitent		Identificator entitate asociată		Cotă parte		Identif. entitate asociată		Imobil contestat / necontestat		Alte observații	
															Imobil contestat / necontestat		TEREN EXTRAVILAN NEÎMPREJMUIT

Copie spre publicare



REGISTRUL CADASTRAL AL IMOBILELOR

UAT Hunedoara
Zonă cooperativizată (Co)

Sector cadastral nr. 179

1. DESCRIEREA IMOBILULUI

DATE TEREN				DATE CONSTRUCȚII												
Identificator teren	Adresa imobil	Nr. cadastral	Nr. CF	Suprafața măsurată	Intravilan/ extravilan (I/E)	Nr. top	Nr. tarla	Nr. parcelă	Categorie folosință	Suprafața parcelă	Identif. construcție	Cod grupă destinație	Suprafața construită	Nr. niveluri	Nr. CF	Constr. cu acte (DA/NU)
201459	judet HUNEDOARA, UAT Hunedoara, Cod postal 331003			300	E		54	1477/29	F	300						

2. PROPRIETATEA / POSESIA

Titularul dreptului / posesiei		Act juridic		Observații privitoare la proprietar			
Nume / Denumire	Inițiala tatălui	Prenume	Data nașterii / CUI	Domiciliu / Sediul	Tip act	Nr. act / data	Emitent
BABA		IOSIF	04.12.1939	judet HUNEDOARA, UAT Hunedoara, loc. Hunedoara, str ZLASTI nr 150, Cod Postal 331003	act notarial	111/23.06.2005	BNP BĂIEȘAN GABRIELA
BABA		VALERIA	10.03.1945	judet BISTRITA NASAUD, UAT Bistrita, loc. Bistrita, Cod Postal 427331	act notarial	111/23.06.2005	BNP BĂIEȘAN GABRIELA

3. SARCINI / DEZMEMBRĂMINTE

Titular		Act juridic		Valoare ipotecă		Tip monedă	
Nume / Denumire	Inițiala tatălui	Prenume	Data nașterii / CUI	Domiciliu / Sediul	Tip act	Nr. act / data	Emitent

4. NOTĂRI, PROCESE, INTERDICȚII

5. OBSERVAȚII		Imobil contestat / necontestat		Alte observații												
Tipul notării	Tip act	Nr. act / data	Emitent	Identificator entitate asociată	Cotă parte	Tipul sarcinii sau al dezmembrămintelor dreptului de proprietate	Identif. entitate asociată	Cotă parte teren UI	Identif. entitate asociată	Mod de dobândire						
									201459	Succesiune						
										Succesiune						

Copie spre publicare



Pagina nr. 103

Inregistrare sistematică UAT Hunedoara

Sectorul Cadastral nr. 179

Anul realizării: 2019

CERTIFICAT DE AUTORIZARE

Sesiile: RO-HD-FN-0214

20.01.2019

ANCA

ROMANIA

REGISTRUL CADASTRAL AL IMOBILELOR

UAT Hunedoara

Zonă cooperativizată (Co)

1. DESCRIEREA IMOBILULUI

Sector cadastral nr. 179

		DATE TEREN										DATE CONSTRUCȚII					
Identificator teren	Adresa imobil	Nr. cadastral	Nr. CF	Suprafața măsurată	Intravilan/extravilan (I/E)	Nr. top	Nr. tarla	Nr. parte teren UI	Mod de dobândire	Tip act	Act juridic	Nr. act / data	Emitent	Suprafața construită	Nr. niveluri	Nr. CF	Constr. cu acte (DANU)
201460	Județ HUNEDOARA, UAT Hunedoara, Cod postal 331003			300	E		54	1481/7	A	act administrativ	21069/81/23.03.2000	CJPSDPAT					

2. PROPRIETATEA / POSESIA

Titularul dreptului / posesiei		Domiciliu / Sediu		Cota parte		Identif. entitate asociată		Cota parte teren UI		Mod de dobândire		Tip act		Act juridic		Observații privitoare la proprietar	
Nume / Denumire	Inițiala tatălui	Prenume	Data nașterii / CUI	Domiciliu / Sediu	Cota parte	Identif. entitate asociată	Tip act	Nr. act / data	Emitent	Reconstituire	Tip act	Nr. act / data	Emitent				
SUCIU		MINERVA VERGILIA	999999999999999	Județ HUNEDOARA, UAT Hunedoara, loc. Hunedoara, Cod Postal 331003	1/1	201460	act administrativ	21069/81/23.03.2000	CJPSDPAT								

3. SARCINI / DEZMEMBRĂMINTE


Titular		Domiciliu / Sediu		Tipul sarcinii sau al dezmembrămintelor dreptului de proprietate		Identif. entitate asociată		Act juridic		Valoare ipotecă		Tip monedă	
Nume / Denumire	Inițiala tatălui	Prenume	Data nașterii / CUI	Domiciliu / Sediu	Tipul sarcinii sau al dezmembrămintelor dreptului de proprietate	Identif. entitate asociată	Tip act	Nr. act / data	Emitent				

4. NOTĂRI, PROCESE, INTERDICȚII

Tipul notării		Tip act		Nr. act / data		Emitent		Identificator entitate asociată		Cota parte		Imobil împrejmuit / neîmprejmuit		Alte observații	
													Imobil contestat / necontestat	TEREN EXTRAVILAN NEÎMPREJMUIT	

5. OBSERVAȚII

Copie spre publicare



REGISTRUL CADASTRAL AL IMOBILELOR

Sector cadastral nr. 179

UAT Hunedoara
Zonă cooperativizată (Co)
1. DESCRIEREA IMOBILULUI

DATE TEREN										DATE CONSTRUCȚII						
Identificator teren	Adresa imobil	Nr. cadastral	Nr. CF	Suprafața măsurată	Intravilan/ extravilan (I/E)	Nr. top	Nr. tarla	Nr. parcele	Categorie folosință	Suprafața parcelă	Identif. construcție	Cod grupă destinație	Suprafața construită	Nr. niveluri	Nr. CF	Constr. cu acte (DA/NU)
201462	judet HUNEDOARA, UAT Hunedoara, Cod postal 331003			500	E		54	1481/6	A	500						

2. PROPRIETATEA / POSESIA

Titularul dreptului / posesiei		Act juridic		Observații privitoare la proprietar	
Nume / Denumire	Inițiala tatălui	Prenume	Tip act	Nr. act / data	Emitent
SCURT		LIDIA	act administrativ	1464/26/18.07.1995	CJPSDPAT


3. SARCINI / DEZMEMBRĂMINTE

Titular		Act juridic		Valoare ipotecă		Tip monedă	
Nume / Denumire	Inițiala tatălui	Prenume	Tip act	Nr. act / data	Emitent		

4. NOTĂRI, PROCESE, INTERDICȚII

5. OBSERVAȚII			
Tipul notării	Tip act	Nr. act / data	Alte observații
			Imobil contestat / necontestat
			Imobil împrejmuit / neîmprejmuit
			neîmprejmuit
			TEREN EXTRAVILAN NEÎMPREJMUIT

Copie spre publicare



REGISTRUL CADASTRAL AL IMOBILELOR

UAT Hunedoara

Zonă cooperativizată (Co)

1. DESCRIEREA IMOBILULUI

Sector cadastral nr. 179

DATE TEREN										DATE CONSTRUCȚII						
Identificator teren	Adresa imobil	Nr. cadastral	Nr. CF	Suprafața măsurată	Intravilan/ extravilan (I/E)	Nr. top	Nr. taia	Nr. parcelă	Categorie folosință	Suprafața parcelă	Identif. construcție	Cod grupă destinație	Suprafața construită	Nr. niveluri	Nr. CF	Constr. cu acte (DANU)
201463	judet HUNEDOARA, UAT Hunedoara, Cod postal 331003			600	E		54	1481/5	A	600						

2. PROPRIETATEA / POSESIA

Titularul dreptului / posesiei		Data nașterii / CUI		Comiciliu / Sediul		Cota parte		Identif. entitate asociată		Cotă parte teren UI		Mod de dobândire		Act juridic		Observații privitoare la proprietar	
Nume / Denumire	Inițiala tatălui	Prenume										Tip act	Nr. act / data	Emitent			
HERBAN		REMUS		999999999999999		judet HUNEDOARA, UAT Hunedoara, loc. Hunedoara, Cod Postal 331003	1/1	201463	Reconstituire			act administrativ	21069/8/06.10.1995	CJPSDPAT			


3. SARCINI / DEZMEMBRĂMINTE

Titular		Data nașterii / CUI		Domiciliu / Sediul		Tipul sarcinii sau al dezmembrămintelor dreptului de proprietate		Cotă parte		Identif. entitate asociată		Act juridic		Valoare ipotecă		Tip monedă		
Nume / Denumire	Inițiala tatălui	Prenume										Tip act	Nr. act / data	Emitent				

4. NOTĂRI, PROCESE, INTERDICȚII

5. OBSERVAȚII						
Tipul notării	Tip act	Nr. act / data	Emitent	Identificator entitate asociată	Imobil împrejmuit / neîmprejmuit	Alte observații
					neîmprejmuit	TEREN EXTRAVILAN NEÎMPREJMUIT

Copie spre publicare



REGISTRUL CADASTRAL AL IMOBILELOR

Sector cadastral nr. 179

UAT Hunedoara
Zonă cooperativizată (Co)
1. DESCRIEREA IMOBILULUI

DATE TEREN										DATE CONSTRUCȚII						
Identificator teren	Adresa imobil	Nr. cadastral	Nr. CF	Suprafața măsurată	Intravilan/ extravilan (I/E)	Nr. top	Nr. tarla	Nr. parcela	Categorie folosință	Suprafața parcelă	Identif. construcție	Cod grupă destinație	Suprafața construită	Nr. niveluri	Nr. CF	Constr. cu acte (DA/NU)
201464	judet HUNEDOARA, UAT Hunedoara, Cod postal 331003			1100	E		54	1477/27	F	1100						

2. PROPRIETATEA / POSESIA


Titularul dreptului / posesiei		Domiciliu / Sediul		Act juridic		Observații privitoare la proprietar	
Nume / Denumire	Inițiala tatălui	Data nașterii / CUI	Domiciliu / Sediul	Tip act	Nr. act / data	Emitent	
HERBAN		999999999999999	judet HUNEDOARA, UAT Hunedoara, loc. Hunedoara, Cod Postal 331003	act administrativ	21069/8/06.10.1995	CJPSDPAT	

3. SARCINI / DEZMEMBRĂMINTE

Titular		Domiciliu / Sediul		Act juridic		Valoare ipotecă		Tip monedă	
Nume / Denumire	Inițiala tatălui	Data nașterii / CUI	Domiciliu / Sediul	Tip act	Nr. act / data	Emitent			

4. NOTĂRI, PROCESE, INTERDICȚII

5. OBSERVAȚII		
Tipul notării	Tip act	Alte observații
		Imobil contestat / necontestat
		Imobil împrejmuit / neîmprejmuit
		neîmprejmuit
		TEREN EXTRAVILAN NEÎMPREJMUIT



Copie spre publicare

REGISTRUL CADASTRAL AL IMOBILELOR

UAT Hunedoara
Zonă cooperativizată (Co)

Sector cadastral nr. 179

1. DESCRIEREA IMOBILULUI

DATE TEREN										DATE CONSTRUCȚII						
Identificator teren	Adresa imobil	Nr. cadastral	Nr. CF	Suprafața măsurată	Intravilan/ extravilan (I/E)	Nr. top	Nr. tarla	Nr. parcelă	Categorie folosință	Suprafața parcelă	Identif. construcție	Cod grupă destinație	Suprafața construită	Nr. niveluri	Nr. CF	Constr. cu acte (DA/NU)
201466	judet HUNEDOARA, UAT Hunedoara, Cod postal 331003			700	E		54	1477/26	F	700						

2. PROPRIETATEA / POSESIA

Titularul dreptului / posesiei		Domiciliu / Sediul		Act juridic		Observații privitoare la proprietar			
Nume / Denumire	Inițiala tatălui	Data nașterii / CUI	Cota parte	Identif. entitate asociată	Cotă parte teren UI	Mod de dobândire	Tip act	Nr. act / data	Emitent
ONIȚA	TIBERIA	30.05.1933	1/1	201466		Reconstituire	act administrativ	1464/53/05-10.1995	CJPSDPAT

3. SARCINI / DEZMEMBRĂMINTE

Titular		Domiciliu / Sediul		Act juridic		Valoare ipotecă		Tip monedă	
Nume / Denumire	Inițiala tatălui	Data nașterii / CUI	Tip sarcinii sau al dezmembrămintelor dreptului de proprietate	Identif. entitate asociată	Cotă parte	Tip act	Nr. act / data	Emitent	

4. NOTĂRI, PROCESE, INTERDICȚII

Tipul notării		Domiciliu / Sediul		Act juridic		Alte observații	
Tip act	Nr. act / data	Emitent	Identificator entitate asociată	Cotă parte	Identif. entitate asociată	Imobil contestat / necontestat	
						Imobil contestat / necontestat	TEREN EXTRAVILAN NEIMPREJMUIT

5. OBSERVAȚII



Copie spre publicare

REGISTRUL CADASTRAL AL IMOBILELOR

Sector cadastral nr. 179

UAT Hunedoara
Zonă cooperativizată (Co)
1. DESCRIEREA IMOBILULUI

DATE TEREN										DATE CONSTRUCȚII						
Identificator teren	Adresa imobil	Nr. cadastral	Nr. CF	Suprafața măsurată	Intravilan/ extravilan (I/IE)	Nr. top	Nr. tarla	Nr. parcele	Categorie folosință	Suprafața parcelă	Identif. construcție	Cod grupă destinație	Suprafața construită	Nr. niveluri	Nr. CF	Constr. cu acte (DA/NU)
201467	judet HUNEDOARA, UAT Hunedoara, Cod postal 331003			900	E		54	1481/3	A	900						

2. PROPRIETATEA / POSESIA

Titularul dreptului / posesiei		Data nașterii / CUJ	Domiciliu / Sediul	Cota parte	Identif. entitate asociată	Cofă parte teren UJ	Mod de dobândire	Tip act	Act juridic	Observații privitoare la proprietar
Nume / Denumire	Inițiala tatălui	Prenume							Nr. act / data	Emitent
HERBAN		REMUS	judet HUNEDOARA, UAT Hunedoara, loc. Hunedoara, Cod Postal 331003	1/1	201467		Reconstituire	act administrativ	21069/8/06.10.1995	CJPSDPAT

3. SARCINI / DEZMEMBRĂMINTE

Titular		Data nașterii / CUJ	Domiciliu / Sediul	Tipul sarcinii sau al dezmembrămintelor dreptului de proprietate	Cofă parte	Identif. entitate asociată	Act juridic	Valoare ipotecă	Tip monedă
Nume / Denumire	Inițiala tatălui	Prenume					Nr. act / data	Emitent	

4. NOTĂRI, PROCESE, INTERDICȚII

5. OBSERVAȚII					
Tipul notării	Tip act	Nr. act / data	Emitent	Imobil împrejmuit / neîmprejmuit	Alte observații
				neîmprejmuit	TEREN EXTRAVILAN NEÎMPREJMUIT

Copie spre publicare



CERTIFICAT DE AUTORIZARE
Pagina nr. 114-RO/114-021
Inregistrare sistematică UAT Hunedoara
Sectorul Cadastral nr. 179
Anul realizării: 2019
Categorie B

REGISTRUL CADASTRAL AL IMOBILELOR

Sector cadastral nr. 179

UAT Hunedoara
Zonă cooperativizată (Co)
1. DESCRIEREA IMOBILULUI

DATE TEREN										DATE CONSTRUCȚII						
Identificator teren	Adresa imobil	Nr. cadastral	Nr. CF	Suprafața măsurată	Intravilan/ extravilan (I/E)	Nr. top	Nr. tarla	Nr. parcelă	Categorie folosință	Suprafața parcelă	Identif. construcție	Cod grupă destinație	Suprafața construită	Nr. niveluri	Nr. CF	Constr. cu acte (DA/NU)
201468	judet HUNEDOARA, UAT Hunedoara, Cod postal 331003			900	E		54	1477/25	F	900						

2. PROPRIETATEA / POSESIA

Titularul dreptului / posesiei		Act juridic		Observații privitoare la proprietar	
Nume / Denumire	Inițiala tatălui	Data nașterii / CUI	Tip act	Nr. act / data	Emitent
GALDAU	OLIMPIA	999999999999999	act administrativ	1464/43/14.09.1995	CJPSDPAT

3. SARCINI / DEZMEMBRĂMINTE

Titular		Act juridic		Valoare ipotecă		Tip monedă	
Nume / Denumire	Inițiala tatălui	Data nașterii / CUI	Tip act	Nr. act / data	Emitent	Valoare ipotecă	Tip monedă

4. NOTĂRI, PROCESE, INTERDICȚII

5. OBSERVAȚII		Imobil contestat / necontestat		Alte observații	
Tipul notării	Tip act	Nr. act / data	Emitent	Imobil împrejmuit / neimprejmuit	Alte observații
				neimprejmuit	TEREN EXTRAVILAN NEIMPREJMUIT

Copie spre publicare



REGISTRUL CADASTRAL AL IMOBILELOR

UAT Hunedoara

Zonă cooperativizată (Co)

1. DESCRIEREA IMOBILULUI

Sector cadastral nr. 179

DATE TEREN										DATE CONSTRUCȚII						
Identificator teren	Adresa imobil	Nr. cadastral	Nr. CF	Suprafața măsurată	Intravilan/ extravilan (I/E)	Nr. top	Nr. taia	Nr. parcelă	Categorie folosință	Suprafața parcelă	Identif. construcție	Cod grupă destinație	Suprafața construită	Nr. niveluri	Nr. CF	Constr. cu acte (DA/NU)
201470	judet HUNEDOARA, UAT Hunedoara, Cod postal 331003			1350	E		54	1477/24	F	1350						



2. PROPRIETATEA / POSESIA

Titularul dreptului / posesiei		Data nașterii / CUI	Domiciliu / Sediu	Cota parte	Identif. entitate asociată	Cotă parte teren UI	Mod de dobândire	Act juridic		Observații privitoare la proprietar	
Nume / Denumire	Inițiala tatălui	Prenume						Tip act	Nr. act / data	Emitent	
GRECU		LETIȚIA	judet HUNEDOARA, UAT Hunedoara, loc. Hunedoara, Cod Postal 331003	1/1	201470		Reconstituire	act administrativ	86810/181/3 0.05.2003	CJPSDPAT	DECEDAT
GRECU		IOAN	judet HUNEDOARA, UAT Hunedoara, loc. Hunedoara, Cod Postal 331003				Reconstituire	act administrativ	86810/181/3 0.05.2003	CJPSDPAT	DECEDAT

3. SARCINI / DEZMEMBRĂMINTE

Titular		Data nașterii / CUI	Domiciliu / Sediu	Tipul sarcinii sau al dezmembrămintelor dreptului de proprietate	Identif. entitate asociată	Cotă parte	Act juridic		Valoare ipotecă	Tip monedă
Nume / Denumire	Inițiala tatălui	Prenume					Tip act	Nr. act / data	Emitent	

4. NOTĂRI, PROCESE, INTERDICȚII

5. OBSERVAȚII									
Tipul notării	Tip act	Nr. act / data	Emitent	Identificator entitate asociată	Imobil împrejmuit / neîmprejmuit	Alte observații			
					neîmprejmuit	 			

Pagina nr. 14

Inregistrare sistematică UAT Hunedoara

Sectorul Cadastral nr. 179

Anul realizării: 2019

Copie spre publicare

RESTRUL CADASTRAL AL IMOBILELOR

UAT Hunedoara
Zonă cooperativizată (Co)
1. DESCRIEREA IMOBILULUI

Sector cadastral nr. 179

DATE TEREN										DATE CONSTRUCȚII						
Identificator teren	Adresa imobil	Nr. cadastral	Nr. CF	Suprafața măsurată	Intravilan/ extravilan (I/E)	Nr. top	Nr. taia	Nr. parcelă	Categorie folosință	Suprafața parcelă	Identif. construcție	Cod grupă destinație	Suprafața construită	Nr. niveluri	Nr. CF	Constr. cu acte (DANU)
201471	judet HUNEDOARA, UAT Hunedoara, Cod postal 331003			1500	E		54	1481/1	F	1500						

2. PROPRIETATEA / POSESIA

Titularul dreptului / posesiei		Data nașterii / CUI		Domiciliu / Sediu		Cota parte		Identif. entitate asociată		Cotă parte teren UI		Mod de dobândire		Act juridic		Observații privitoare la proprietar	
Nume / Denumire	Inițiala tatălui	Prenume										Tip act	Nr. act / data	Emitent			
PAROHIA ORTODOXĂ ZLAȘTI			14697650	judet HUNEDOARA, UAT Hunedoara, loc. Hunedoara, Cod Postal 331003	1/1	201471	Reconstituire	act administrativ	21069/84/05.07.2002	CJPSDPAT							

3. SARCINI / DEZMEMBRĂMINTE

Titular		Data nașterii / CUI		Domiciliu / Sediu		Tipul sarcinii sau al dezmembrămintelor dreptului de proprietate		Cotă parte		Identif. entitate asociată		Tip act		Valoare ipotecă		Tip monedă		
Nume / Denumire	Inițiala tatălui	Prenume										Tip act	Nr. act / data	Emitent				

4. NOTĂRI, PROCESE, INTERDICȚII

Tipul notării		Tip act		Nr. act / data		Emitent		Identificator entitate asociată		Cotă parte		Identif. entitate asociată		Imobil contestat / necontestat		Alte observații		
																		TEREN EXTRAVILAN NEÎMPREJMUIT

5. OBSERVAȚII



Copie spre publicare

REGISTRUL CADASTRAL AL IMOBILELOR

UAT Hunedoara
Zonă cooperativizată (Co)
1. DESCRIEREA IMOBILULUI

Sector cadastral nr. 179

DATE TEREN										DATE CONSTRUCȚII						
Identificator teren	Adresa imobil	Nr. cadastral	Nr. CF	Suprafața măsurată	Intravilan/ extravilan (I/E)	Nr. top	Nr. tarla	Nr. parcelă	Categorie folosință	Suprafața parcelă	Identif. construcție	Cod grupă destinație	Suprafața construită	Nr. niveluri	Nr. CF	Constr. cu acte (DA/NU)
201472	judet HUNEDOARA, UAT Hunedoara, Cod postal 331003			480	E		54	1477/22	F	480						

2. PROPRIETATEA / POSESIA


Titularul dreptului / posesiei		Domiciliu / Sediul		Act juridic		Observații privitoare la proprietar	
Nume / Denumire	Inițiala tatălui	Prenume	Data nașterii / CUI	Identif. entitate asociată	Coță parte teren UI	Mod de dobândire	Tip act
MARC		IDA	26.05.1942	201472	1/1	Reconstituire	act administrativ
			judet HUNEDOARA, UAT Hunedoara, loc. Hunedoara, str ZLASTI nr 6, Cod Postal 331003				1464/35/18.07.1995
							Emitent
							CJPSDPAT

3. SARCINI / DEZMEMBRĂMINTE

Titular		Domiciliu / Sediul		Act juridic		Valoare ipotecă		Tip monedă	
Nume / Denumire	Inițiala tatălui	Prenume	Data nașterii / CUI	Identif. entitate asociată	Coță parte	Tipul sarcinii sau al dezmembrămintelor dreptului de proprietate	Tip act	Nr. act / data	Emitent

4. NOTĂRI, PROCESE, INTERDICȚII

5. OBSERVAȚII	
Tipul notării	Alte observații
	Imobil împrejmuit / neimprejmuit
	Identificator entitate asociată
	Emitent
	Nr. act / data
	Tip act
	Imobil împrejmuit / neimprejmuit
	neimprejmuit
	TEREN EXTRAVILAN NEIMPREJMUIT



Inregistrare sistematică UAT Hunedoara
Sectorul Cadastral nr. 179
Anul realizării: 2019
Categorie B

Copie spre publicare

REGISTRUL CADASTRAL AL IMOBILELOR

UAT Hunedoara
Zonă cooperativizată (Co)
1. DESCRIEREA IMOBILULUI

Sector cadastral nr. 179

DATE TEREN					DATE CONSTRUCȚII											
Identificator teren	Adresa imobil	Nr. cadastral	Nr. CF	Suprafața măsurată	Intravilan/ extravilan (I/E)	Nr. top	Nr. tarla	Nr. parcelă	Categorie folosință	Suprafața parcelă	Identif. construcție	Cod grupă destinație	Suprafața construită	Nr. niveluri	Nr. CF	Constr. cu acte (DA/NU)
201473	judet HUNEDOARA, UAT Hunedoara, Cod postal 331003			1200	E		54	1480	F	1200						

2. PROPRIETATEA / POSESIA

Titularul dreptului / posesiei		Data nașterii / CUI		Domiciliu / Sediul		Cota parte		Identif. entitate asociată		Cotă parte teren UJ		Mod de dobândire		Act juridic		Observații privitoare la proprietar	
Nume / Denumire	Inițiala tatălui	Prenume															
SCURTU		ȘTEFAN		9999999999999		judet HUNEDOARA, UAT Hunedoara, loc. Hunedoara, Cod Postal 331003	1/1	201473	201473			Reconstituire	act administrativ	1464/25/18.07.1995	CJPSDPAT		

3. SARCINI / DEZMEMBRĂMINTE

Titular		Data nașterii / CUI		Domiciliu / Sediul		Tipul sarcinii sau al dezmembrămintelor dreptului de proprietate		Cotă parte		Identif. entitate asociată		Act juridic		Valoare ipotecă		Tip monedă	
Nume / Denumire	Inițiala tatălui	Prenume															

4. NOTĂRI, PROCESE, INTERDICȚII

Tipul notării		Tip act		Nr. act / data		Emitent		Identificator entitate asociată		Cotă parte		Identif. entitate asociată		Tip sarcinii sau al dezmembrămintelor dreptului de proprietate		Cotă parte		Identif. entitate asociată		Imobil contestat / necontestat		Alte observații	

5. OBSERVAȚII


Copie spre publicare

Pagina nr. 117

Registrare sistematică UAT Hunedoara

Sectorul Cadastral nr. 179

Anul realizării: 2016



REGISTRUL CADASTRAL AL IMOBILELOR

UAT Hunedoara
Zonă cooperativizată (Co)
1. DESCRIEREA IMOBILULUI

Sector cadastral nr. 179

DATE TEREN						DATE CONSTRUCȚII										
Identificator teren	Adresa imobil	Nr. cadastral	Nr. CF	Suprafața măsurată	Intravilan/ extravilan (I/E)	Nr. top	Nr. tarla	Nr. parcelă	Categorie folosință	Suprafața parcelă	Identif. construcție	Cod grupă destinație	Suprafața construită	Nr. niveluri	Nr. CF	Constr. cu acte (DA/NU)
201475	judet HUNEDOARA, UAT Hunedoara, Cod postal 331003			700	E		54	147721	F	700						

2. PROPRIETATEA / POSESIA

Titularul dreptului / posesiei		Domiciliu / Sediul		Mod de dobândire		Act juridic		Observații privitoare la proprietar	
Nume / Denumire	Prenume	Data nașterii / CUI	Cota parte	Identif. entitate asociată	Cotă parte teren UI	Tip act	Nr. act / data	Emitent	
SUCIU	MINERVA VERGILIA	99999999999999	1/1	201475		act administrativ	21069/81/24, 03.2000	CJPSDPAT	


3. SARCINI / DEZMEMBRĂMINTE

Titular		Domiciliu / Sediul		Tipul sarcinii sau al dezmembrămintelor dreptului de proprietate		Act juridic		Valoare ipotecă		Tip monedă	
Nume / Denumire	Prenume	Data nașterii / CUI		Cotă parte	Identif. entitate asociată	Tip act	Nr. act / data	Emitent			

4. NOTĂRI, PROCESE, INTERDICȚII

Tipul notării		Identificator entitate asociată		Imobil împrejmuit / neimprejmuit		Alte observații	
	Tip act	Nr. act / data	Emitent				
				neimprejmuit		Imobil contestat / necontestat	Alte observații
							TEREN EXTRAVILAN NEIMPREJMUIT

5. OBSERVAȚII



Copie spre publicare

REGISTRUL CADASTRAL AL IMOBILELOR

Sector cadastral nr. 179

UAT Hunedoara
Zonă cooperativizată (Co)
1. DESCRIEREA IMOBILULUI

DATE TEREN										DATE CONSTRUCȚII						
Identificator teren	Adresa imobil	Nr. cadastral	Nr. CF	Suprafața măsurată	Intravilan/ extravilan (I/VE)	Nr. top	Nr. tarla	Nr. parcelă	Categorie folosință	Suprafața parcelă	Identif. construcție	Cod grupă destinație	Suprafața construită	Nr. niveluri	Nr. CF	Constr. cu acte (DA/NU)
201476	judet HUNEDOARA, UAT Hunedoara, Cod postal 331003			500	E		54	1477/20	F	500						

2. PROPRIETATEA / POSESIA

Titularul dreptului / posesiei		Domiciliu / Sediul		Cota parte		Identif. entitate asociată		Cotă parte teren UI		Mod de dobândire		Act juridic		Observații privitoare la proprietar	
Nume / Denumire	Inițiala tatălui	Data nașterii / CUI	Domiciliu / Sediul	Cota parte	Identif. entitate asociată	Cotă parte	Identif. entitate asociată	Identif. entitate asociată	Tip act	Nr. act / data	Emitent	Tip act	Nr. act / data	Emitent	Observații privitoare la proprietar
MARCONI	TIBERIU-TITI	20.08.1958	judet HUNEDOARA, UAT Hunedoara, loc. Hunedoara, str ZLASTI nr 99, Cod Postal 331003	1/1	201476		201476	Reconstituire	act administrativ	21069/9/06.10.1995	C.JPSDPAT				

3. SARCINI / DEZMEMBRĂMINTE

Titular		Domiciliu / Sediul		Tipul sarcinii sau al dezmembrămintelor dreptului de proprietate		Identif. entitate asociată		Cotă parte		Act juridic		Valoare ipotecă		Tip monedă	
Nume / Denumire	Inițiala tatălui	Data nașterii / CUI	Domiciliu / Sediul	Identif. entitate asociată	Cotă parte	Identif. entitate asociată	Cotă parte	Identif. entitate asociată	Tip act	Nr. act / data	Emitent	Tip act	Nr. act / data	Emitent	Tip monedă



4. NOTĂRI, PROCESE, INTERDICȚII

Tipul notării		Tip act		Nr. act / data		Emitent		Identificator entitate asociată		Imobil împrejmuit / neîmprejmuit		Alte observații	
Tipul notării	Tip act	Nr. act / data	Emitent	Identificator entitate asociată	Imobil împrejmuit / neîmprejmuit	Imobil împrejmuit / neîmprejmuit	Alte observații						
					neîmprejmuit	neîmprejmuit	TEREN EXTRAVILAN NEÎMPREJMUIT						

5. OBSERVAȚII

Tipul notării		Tip act		Nr. act / data		Emitent		Identificator entitate asociată		Imobil împrejmuit / neîmprejmuit		Alte observații	
Tipul notării	Tip act	Nr. act / data	Emitent	Identificator entitate asociată	Imobil împrejmuit / neîmprejmuit	Imobil împrejmuit / neîmprejmuit	Alte observații						
					neîmprejmuit	neîmprejmuit	TEREN EXTRAVILAN NEÎMPREJMUIT						

Copie spre publicare



RESTRUL CADASTRAL AL IMOBILELOR

UAT Hunedoara

Zonă cooperativizată (Co)

1. DESCRIEREA IMOBILULUI

Sector cadastral nr. 179

DATE TEREN										DATE CONSTRUCȚII						
Identificator teren	Adresa imobil	Nr. cadastral	Nr. CF	Suprafața măsurată	Intravilan/extravilan (I/E)	Nr. top	Nr. tarla	Nr. parcelă	Categorie folosință	Suprafața parcelă	Identif. construcție	Cod grupă destinație	Suprafața construită	Nr. niveluri	Nr. CF	Constr. cu acte (DA/NU)
201477	judet HUNEDOARA, UAT Hunedoara, Cod postal 331003			700	E		54	1477/19	F	700						

2. PROPRIETATEA / POSESIA

Titularul dreptului / posesiei		Act juridic		Observații privitoare la proprietar	
Nume / Denumire	Inițiala tatălui	Prenume	Tip act	Nr. act / data	Emitent
MUNICIPIUL HUNEDOARA-LA DISPOZIȚIA COMISIEI			act normativ	LEGEA 7/13.03.1996	GUVERNUL ROMÂNIEI
			Mod de dobândire	Legre	
			Cota parte	201477	
			Identif. entitate asociată	201477	
			Cota parte	1/1	
			Domiciliu / Sediul	judet HUNEDOARA, UAT Hunedoara, loc. Hunedoara, Cod Postal 331003	
			Data nașterii / CUI	2127028	

3. SARCINI / DEZMEMBRĂMINTE

Titular		Act juridic		Valoare ipotecă		Tip monedă	
Nume / Denumire	Inițiala tatălui	Prenume	Tip act	Nr. act / data	Emitent		

4. NOTĂRI, PROCESE, INTERDICȚII

5. OBSERVAȚII					
Tipul notării	Tip act	Nr. act / data	Emitent	Imobil împrejmuit / neimprejmuit	Alte observații
				neimprejmuit	TEREN EXTRAVILAN NEIMPREJMUIT

Copie spre publicare



REGISTRUL CADASTRAL AL IMOBILELOR

UAT Hunedoara
Zonă cooperativizată (Co)
1. DESCRIEREA IMOBILULUI

Sector cadastral nr. 179

DATE TEREN					DATE CONSTRUCȚII											
Identificator teren	Adresa imobil	Nr. cadastral	Nr. CF	Suprafața măsurată	Intravilan/ extravilan (I/E)	Nr. top	Nr. tarla	Nr. parcelă	Categorie folosință	Suprafața parcelă	Identif. construcție	Cod grupă destinație	Suprafața construită	Nr. niveluri	Nr. CF	Constr. cu acte (DA/NU)
201478	judet HUNEDOARA, UAT Hunedoara, Cod postal 331003			1660	E	54	1477/11	F	1660							

2. PROPRIETATEA / POSESIA

Titularul dreptului / posesiei		Data nașterii / CUI		Domiciliu / Sediul		Cota parte		Identif. entitate asociată		Cotă parte teren UI		Mod de dobândire		Act juridic		Observații privitoare la proprietar	
Nume / Denumire	Inițiala tatălui	Prenume															
DRAGOTA		MARCEL	SERGIU	02.11.1957		judet HUNEDOARA, UAT Hunedoara, loc. Hunedoara, b-dul TRAIAN nr 18, Cod Postal 331003, bloc 15, scara C, etaj 3, ap. 34	1/1	201478	Reconstituire	act notarial		CM 38/29.03.2017	BIN RUSU CONSTANTIN				

3. SARCINI / DEZMEMBRĂMINTE

Titular		Data nașterii / CUI		Domiciliu / Sediul		Tipul sarcinii sau al dezmembrămintelor dreptului de proprietate		Identif. entitate asociată		Cotă parte		Act juridic		Valoare ipotecă		Tip monedă	
Nume / Denumire	Inițiala tatălui	Prenume															

4. NOTĂRI, PROCESE, INTERDICȚII

5. OBSERVAȚII		Imobil contestat / necontestat		Alte observații	
Tipul notării	Tip act	Nr. act / data	Emitent	Identificator entitate asociată	Imobil împrejmuit / neimprejmuit
					neimprejmuit

Copie spre publicare



REGISTRUL CADASTRAL AL IMOBILELOR

UAT Hunedoara

Zonă cooperativizată (Co)

1. DESCRIEREA IMOBILULUI

Sector cadastral nr. 179

DATE TEREN										DATE CONSTRUCȚII						
Identificator teren	Adresa imobil	Nr. cadastral	Nr. CF	Suprafața măsurată	Intravilan/ extravilan (I/E)	Nr. top	Nr. tarla	Nr. parceală	Categorie folosință	Suprafața parcelă	Identif. construcție	Cod grupă destinație	Suprafața construită	Nr. niveluri	Nr. CF	Constr. cu acte (DA/NU)
201480	judet HUNEDOARA, UAT Hunedoara, Cod postal 331003			1200	E		52	1477/9	F	1200						

2. PROPRIETATEA / POSESIA

Titularul dreptului / posesiei		Domiciliu / Sediu		Cota parte		Identif. entitate asociată		Cotă parte teren UI		Mod de dobândire		Act juridic		Observații privitoare la proprietar	
Nume / Denumire	Inițiala tatălui	Prenume	Data nașterii / CUJ	Domiciliu / Sediul	Cota parte	Identif. entitate asociată	Cotă parte teren UI	Identif. entitate asociată	Tip act	Nr. act / data	Tip act	Nr. act / data	Emitent		
BABA		IOSIF	04.12.1939	judet HUNEDOARA, UAT Hunedoara, loc. Hunedoara, str ZLASTI nr 150, Cod Postal 331003	1/1	201480		201480	act notarial	CM /23.06.2005	act notarial	CM /23.06.2005	BNP BĂIEȘAN GABRIELA		
BABA		VALERIA	10.03.1945	judet BISTRITA NASAUD, UAT Bistrita, loc. Bistrita, Cod Postal 427331					act notarial	CM /23.06.2005	act notarial	CM /23.06.2005	BNP BĂIEȘAN GABRIELA		

3. SARCINI / DEZMEMBRĂMINTE

Titular		Tipul sarcinii sau al dezmembrămintelor dreptului de proprietate		Cotă parte		Identif. entitate asociată		Act juridic		Valoare ipotecă		Tip monedă		
Nume / Denumire	Inițiala tatălui	Prenume	Data nașterii / CUJ	Domiciliu / Sediul	Tipul sarcinii sau al dezmembrămintelor dreptului de proprietate	Cotă parte	Identif. entitate asociată	Tip act	Nr. act / data	Tip act	Nr. act / data	Emitent		

4. NOTĂRI, PROCESE, INTERDICȚII

Tipul notării		Identificator entitate asociată		Imobil contestat / necontestat		Alte observații	
Tip act	Nr. act / data	Identificator entitate asociată	Imobil contestat / necontestat	Tip act	Nr. act / data	Tip act	Nr. act / data

5. OBSERVAȚII

Tipul notării		Identificator entitate asociată		Imobil contestat / necontestat		Alte observații	
Tip act	Nr. act / data	Identificator entitate asociată	Imobil contestat / necontestat	Tip act	Nr. act / data	Tip act	Nr. act / data

CERTIFICAT DE AUTORIZARE SERIA RO-B-J Nr. 0721/30.07.2015 S.S. CORETA S.R.L.

CERTIFICAT DE AUTORIZARE DE SERIA RO-HID-F Nr. 0214 Seria: RO-HID-F Nr. 0214 Pagina nr. 124 / 124 LEGU

Copie spre publicare

Inregistrare sistematica UAT Hunedoara
Sectorul Cadastral nr. 179
Anul realizării: 2011 categoria: B, clasa: III

REGISTRUL CADASTRAL AL IMOBILELOR

Sector cadastral nr. 179

UAT Hunedoara
Zonă cooperativizată (Co)
1. DESCRIEREA IMOBILULUI

DATE TEREN				DATE CONSTRUCȚII									
Identificator teren	Adresa imobil	Nr. cadastral	Nr. CF	Suprafața măsurată	Intravilan/ extravilan (I/E)	Nr. top	Nr. tarla	Nr. parte teren UI	Mod de dobândire	Tip act	Nr. act / data	Emitent	Observații privitoare la proprietar
201481	judet HUNEDOARA, UAT Hunedoara, Cod postal 331003			1000	E		54	1477/8	F	act administrativ	86810/208/1 8.07.2003	CJPSDPAT	

2. PROPRIETATEA / POSESIA

Titularul dreptului / posesiei		Data nașterii / CUI	Domiciliu / Sediu	Cota parte	Identif. entitate asociată	Cofă parte teren UI
Nume / Denumire	Inițiala tatălui	Prenume				
CUTCAN		TOMA	judet HUNEDOARA, UAT Hunedoara, loc. Hunedoara, Cod Postal 331003	1/1	201481	


3. SARCINI / DEZMEMBRĂMINTE

Titular		Data nașterii / CUI	Domiciliu / Sediu	Tipul sarcinii sau al dezmembrămintelor dreptului de proprietate	Cofă parte	Identif. entitate asociată	Tip act	Nr. act / data	Emitent	Valoare ipotecă	Tip monedă
Nume / Denumire	Inițiala tatălui	Prenume									

4. NOTĂRI, PROCESE, INTERDICȚII

Tipul notării	Tip act	Nr. act / data	Emitent	Identificator entitate asociată	Imobil împrejmuit / neimprejmuit	Alte observații
					neimprejmuit	TEREN EXTRAVILAN NEIMPREJMUIT

5. OBSERVAȚII



Copie spre publicare

REGISTRUL CADASTRAL AL IMOBILELOR

Sector cadastral nr. 179

UAT Hunedoara
Zonă cooperativizată (Co)
1. DESCRIEREA IMOBILULUI

DATE TEREN				DATE CONSTRUCȚII												
Identificator teren	Adresa imobil	Nr. cadastral	Nr. CF	Suprafața măsurată	Intravilan/ extravilan (I/E)	Nr. top	Nr. tarla	Nr. parcelă	Categorie folosință	Suprafața parcelă	Identif. construcție	Cod grupă destinație	Suprafața construită	Nr. niveluri	Nr. CF	Constr. cu acte (DA/NU)
201482	judet HUNEDOARA, UAT Hunedoara, Cod postal 331003			425	E		54	1477/7	F	425						

2. PROPRIETATEA / POSESIA

Titularul dreptului / posesiei		Act juridic		Observații privitoare la proprietar	
Nume / Denumire	Prenume	Tip act	Nr. act / data	Emitent	
DAISA	EUGENIA	act administrativ	21069/3/06.10.1995	CJPSDPAT	

3. SARCINI / DEZMEMBRĂMINTE

Titular		Act juridic		Valoare ipotecă		Tip monedă	
Nume / Denumire	Prenume	Tip act	Nr. act / data	Emitent			

4. NOTĂRI, PROCESE, INTERDICȚII

5. OBSERVAȚII		Imobil contestat / necontestat		Alte observații	
Tipul notării	Tip act	Nr. act / data	Emitent	Imobil împrejmuit / neimprejmuit	Alte observații
				neimprejmuit	TEREN EXTRAVILAN NEIMPREJMUIT

Copie spre publicare



REGISTRUL CADASTRAL AL IMOBILELOR

Sector cadastral nr. 179

UAT Hunedoara
Zonă cooperativizată (Co)
1. DESCRIEREA IMOBILULUI

DATE TEREN										DATE CONSTRUCȚII						
Identificator teren	Adresa imobil	Nr. cadastral	Nr. CF	Suprafața măsurată	Intravilan/extravilan (I/E)	Nr. top	Nr. tarla	Nr. parcelă	Categorie folosință	Suprafața parcelă	Identif. construcție	Cod grupă destinație	Suprafața construită	Nr. niveluri	Nr. CF	Constr. cu acte (DA/NU)
201483	judet HUNEDOARA, UAT Hunedoara, Cod postal 331003			430	E		54	1477/6	F	430						

2. PROPRIETATEA / POSESIA

Titularul dreptului / posesiei		Data nașterii / CUI	Domiciliu / Sediul	Cota parte	Identif. entitate asociată	Cotă parte teren UJ	Mod de dobândire	Act juridic		Observații privitoare la proprietar
Nume / Denumire	Inițiala tatălui	Prenume						Tip act	Nr. act / data	Emitent
ISAC		NICOLAE	judet HUNEDOARA, UAT Hunedoara, loc. Hunedoara, Cod Postal 331003	1/1	201483		Reconstituire	act administrativ	1464/58/27.1 0.1995	CJPSDPAT
ISAC		OLIVIA	judet HUNEDOARA, UAT Hunedoara, loc. Hunedoara, Cod Postal 331003				Reconstituire	act administrativ	1464/58/27.1 0.1995	CJPSDPAT

3. SARCINI / DEZMEMBRĂMINTE

Titular		Data nașterii / CUI	Domiciliu / Sediul	Tipul sarcinii sau al dezmembrămintelor dreptului de proprietate	Identif. entitate asociată	Cotă parte	Act juridic		Valoare ipotecă	Tip monedă
Nume / Denumire	Inițiala tatălui	Prenume					Tip act	Nr. act / data	Emitent	

4. NOTĂRI, PROCESE, INTERDICȚII

5. OBSERVAȚII						
Tipul notării	Tip act	Nr. act / data	Emitent	Identificator entitate asociată	Imobil împrejmuit / neimprejmuit	Alte observații
					neimprejmuit	

CERTIFICAT DE AUTORIZARE SERIA RO-B-J Nr. 0721/30.07.2015 S.C. CONETA S.R.L.

TEREN EXTRAVILAN NEIMPREJMUIT CERTIFICAT DE AUTORIZARE SERIA RO-B-J Nr. 0721/30.07.2015 S.C. CONETA S.R.L.

Copie spre publicare

Pagina nr 127 29.01.2019

Inregistrare sistematică la UAT Hunedoara

Sectorul Cadastral nr. 179

Anul realizării: 2019 Categorie B

REGISTRUL CADASTRAL AL IMOBILELOR

UAT Hunedoara

Zonă cooperativizată (Co)

1. DESCRIEREA IMOBILULUI

Sector cadastral nr. 179

DATE TEREN		DATE CONSTRUCȚII														
Identificator teren	Adresa imobil	Nr. cadastral	Nr. CF	Suprafața măsurată	Intravilan/ extravilan (I/E)	Nr. top	Nr. tarla	Nr. parcelă	Categorie folosință	Suprafața parcelă	Identif. construcție	Cod grupă destinație	Suprafața construită	Nr. niveluri	Nr. CF	Constr. cu acte (DA/NU)
201484	judet HUNEDOARA, UAT Hunedoara, Cod postal 331003			430	E		54	1477/5	F	430						

2. PROPRIETATEA / POSESIA


Titularul dreptului / posesiei		Act juridic		Observații privitoare la proprietar	
Nume / Denumire	Inițiala tatălui	Prenume	Tip act	Nr. act / data	Emitent
CRĂCIUN		IOSIF	act administrativ	1464/49/05.10.1995	CJPSDPAT

3. SARCINI / DEZMEMBRĂMINTE

Titular		Act juridic		Valoare ipotecă		Tip monedă	
Nume / Denumire	Inițiala tatălui	Prenume	Tip act	Nr. act / data	Emitent		

4. NOTĂRI, PROCESE, INTERDICȚII

5. OBSERVAȚII	
Tipul notării	Alte observații
	Imobil contestat / necontestat
	Imobil împrejmuit / neimprejmuit
	neimprejmuit
	TEREN EXTRAVILAN NEIMPREJMUIT



Copie spre publicare

REGISTRUL CADASTRAL AL IMOBILELOR

Sector cadastral nr. 179

UAT Hunedoara
Zonă cooperativizată (Co)
1. DESCRIEREA IMOBILULUI

DATE TEREN										DATE CONSTRUCȚII						
Identificator teren	Adresa imobil	Nr. cadastral	Nr. CF	Suprafața măsurată	Intravilan/ extravilan (I/E)	Nr. top	Nr. tarla	Nr. parcelă	Categorie folosință	Suprafața parcelă	Identif. construcție	Cod grupă destinație	Suprafața construită	Nr. niveluri	Nr. CF	Constr. cu acte (DA/NU)
201485	judet HUNEDOARA, UAT Hunedoara, Cod postal 331003			1000	E		54	1477/4	F	1000						

2. PROPRIETATEA / POSESIA

Titularul dreptului / posesiei		Data nașterii / CUJ	Domiciliu / Sediu	Cota parte	Identif. entitate asociată	Cotă parte teren UI	Mod de dobândire	Act juridic		Observații privitoare la proprietar
Nume / Denumire	Inițiala tatălui							Tip act	Nr. act / data	
MUNICIPIUL HUNEDOARA-LA DISPOZIȚIA COMISIEI		2127028	judet HUNEDOARA, UAT Hunedoara, loc. Hunedoara, Cod Postal 331003	1/1	201485		Lege	act normativ	LEGEA 7/13.03.1996	GUVERNUL ROMÂNIEI


3. SARCINI / DEZMEMBRĂMINTE

Titular		Data nașterii / CUJ	Domiciliu / Sediu	Tipul sarcinii sau al dezmembrămintelor dreptului de proprietate	Cotă parte	Identif. entitate asociată	Act juridic		Valoare ipotecă	Tip monedă
Nume / Denumire	Inițiala tatălui						Tip act	Nr. act / data		

4. NOTĂRI, PROCESE, INTERDICȚII

5. OBSERVAȚII									
Tipul notării	Tip act	Nr. act / data	Emitent	Identificator entitate asociată	Imobil împrejmuit / neîmprejmuit	neîmprejmuit	Imobil contestat / necontestat	Alte observații	
					Imobil împrejmuit / neîmprejmuit	neîmprejmuit	Imobil contestat / necontestat	Alte observații	
								TEREN EXTRAVILAN NEÎMPREJMUIT	

Copie spre publicare



REGISTRUL CADASTRAL AL IMOBILELOR

UAT Hunedoara
Zonă cooperativizată (Co)

Sector cadastral nr. 179

1. DESCRIEREA IMOBILULUI

DATE TEREN										DATE CONSTRUCȚII						
Identificator teren	Adresa imobil	Nr. cadastral	Nr. CF	Suprafața măsurată	Intravilan/extravilan (I/E)	Nr. top	Nr. tarla	Nr. parcelă	Categorie folosință	Suprafața parcelă	Identif. construcție	Cod grupă destinație	Suprafața construită	Nr. niveluri	Nr. CF	Constr. cu acte (DA/NU)
201486	judet HUNEDOARA, UAT Hunedoara, Cod postal 331003			1000	E		54	1477/3	F	1000						

2. PROPRIETATEA / POSESIA

Titularul dreptului / posesiei		Data nașterii / CUJ		Domiciliu / Sediu		Cota parte		Identif. entitate asociată		Cotă parte teren UI		Mod de dobândire		Act juridic		Observații privitoare la proprietar	
Nume / Denumire	Inițiala tatălui	Prenume												Tip act	Nr. act / data	Emitent	
ISAC		IULIU		99999999999999		judet HUNEDOARA, UAT Hunedoara, loc. Hunedoara, Cod Postal 331003	1/1	201486	201486			Reconstituire	act administrativ		1464/29/18.07.1995	CJPSPDAT	


3. SARCINI / DEZMEMBRĂMINTE

Titular		Data nașterii / CUJ		Domiciliu / Sediu		Tipul sarcinii sau al dezmembrămintelor dreptului de proprietate		Cotă parte		Identif. entitate asociată		Act juridic		Valoare ipotecă		Tip monedă		
Nume / Denumire	Inițiala tatălui	Prenume																

4. NOTĂRI, PROCESE, INTERDICȚII

5. OBSERVAȚII									
Tipul notării	Tip act	Nr. act / data	Emitent	Identificator entitate asociată	Imobil împrejmuit / neimprejmuit	neimprejmuite	Imobil contestat / necontestat	Alte observații	
					Imobil împrejmuit / neimprejmuit	neimprejmuite		TEREN EXTRAVILAN NEIMPREJMUIT	

Copie spre publicare



REGISTRUL CADASTRAL AL IMOBILELOR

UAT Hunedoara
Zonă cooperativizată (Co)

Sector cadastral nr. 179

1. DESCRIEREA IMOBILULUI

Identificator teren	Adresa imobil	DATE TEREN				DATE CONSTRUCȚII					Constr. cu acte (DA/NU)			
		Nr. cadastral	Nr. CF	Suprafața măsurată	Intravilan/extravilan (I/E)	Nr. top	Nr. tarla	Nr. parcelă	Categorie folosință	Suprafața parcelă		Identif. construcție	Cod grupă destinație	Suprafața construită
201487	judet HUNEDOARA, UAT Hunedoara, Cod postal 331003			600	E		54	1477/2	F	600				

2. PROPRIETATEA / POSESIA

Nume / Denumire	Titularul dreptului / posesiei		Data nașterii / CUI	Domiciliu / Sediul	Cota parte	Identif. entitate asociată	Cotă parte teren UI	Mod de dobândire	Act juridic		Observații privitoare la proprietar
	Inițiala tatălui	Prenume							Tip act	Nr. act / data	
VLAD	ALEXANDRU		999999999999999	judet HUNEDOARA, UAT Hunedoara, loc. Hunedoara, Cod Postal 331003	1/1	201487		Reconstituire	act administrativ	21069/48/21.11.1995	CJPSPDAT
VLAD	SILVIA		999999999999999	judet HUNEDOARA, UAT Hunedoara, loc. Hunedoara, Cod Postal 331003				Reconstituire	act administrativ	21069/48/21.11.1995	CJPSPDAT

3. SARCINI / DEZMEMBRĂMINTE

Nume / Denumire	Titular		Data nașterii / CUI	Domiciliu / Sediul	Tipul sarcinii sau al dezmembrămintelor dreptului de proprietate	Identif. entitate asociată	Cotă parte	Valoarea ipotecă	Tip monedă
	Inițiala tatălui	Prenume							

4. NOTĂRI, PROCESE, INTERDICȚII

Tipul notării	Tip act	Nr. act / data	Emitent	Identificator entitate asociată	Imobil împrejmuit / neîmprejmuit	5. OBSERVAȚII	
						Imobil contestat / necontestat	Alte observații
					neîmprejmuit	Imobil contestat / necontestat	TEREN EXTRAVILAN NEIMPREJMUIT

CERTIFICAT DE AUTORIZARE SERIA RO-B-J Nr. 0721/30.07.2015 S.C. CONFIAS RI

CERTIFICAT DE AUTORIZARE SERIA HUNEDOARA Nr.:0214 Sectorul Cadastral nr. 179, 2019. Anul realizării: 2019 COSMIN IOAN Categoria B

Copie spre publicare

REGISTRUL CADASTRAL AL IMOBILELOR

Sector cadastral nr. 179

UAT Hunedoara
Zonă cooperativizată (Co)
1. DESCRIEREA IMOBILULUI

DATE TEREN										DATE CONSTRUCȚII						
Identificator teren	Adresa imobil	Nr. cadastral	Nr. CF	Suprafața măsurată	Intravilan/extravilan (I/E)	Nr. top	Nr. tarla	Nr. parcelă	Categorie folosință	Suprafața parcelă	Identif. construcție	Cod grupă destinație	Suprafața construită	Nr. niveluri	Nr. CF	Constr. cu acte (DA/NU)
201488	judet HUNEDOARA, UAT Hunedoara, Cod postal 331003			2400	E		54	1477/1	F	2400						

2. PROPRIETATEA / POSESIA


Titularul dreptului / posesiei		Act juridic		Observații privitoare la proprietar	
Nume / Denumire	Inițiala tatălui	Data nașterii / CUI	Tip act	Nr. act / data	Emitent
MUNTEAN	MARIA	999999999999999	act administrativ	1464/64/27.1 0.1995	CJPSPDAT

3. SARCINI / DEZMEMBRĂMINTE

Titular		Act juridic		Valoare ipotecă		Tip monedă	
Nume / Denumire	Inițiala tatălui	Data nașterii / CUI	Tip act	Nr. act / data	Emitent		

4. NOTĂRI, PROCESE, INTERDICȚII

5. OBSERVAȚII			
Tipul notării	Tip act	Nr. act / data	Alte observații
			TEREN EXTRAVILAN NEIMPREJMUIT



Copie spre publicare

REGISTRUL CADASTRAL AL IMOBILELOR

Sector cadastral nr. 179

UAT Hunedoara
Zonă cooperativizată (Co)
1. DESCRIEREA IMOBILULUI

DATE TEREN										DATE CONSTRUCȚII						
Identificator teren	Adresa imobil	Nr. cadastral	Nr. CF	Suprafața măsurată	Intravilan/extravilan (I/E)	Nr. top	Nr. tarla	Nr. parcelă	Categorie folosință	Suprafața parcelă	Identif. construcție	Cod grupă destinație	Suprafața construită	Nr. niveluri	Nr. CF	Constr. cu acte (DA/NU)
201489	judet HUNEDOARA, UAT Hunedoara, Cod postal 331003			2650	E		54	1477/12	F	2650						

2. PROPRIETATEA / POSESIA

Titularul dreptului / posesiei		Data nașterii / CUJ		Domiciliu / Sediu		Cota parte		Identif. entitate asociată		Cotă parte teren UI		Mod de dobândire		Act juridic		Observații privitoare la proprietar	
Nume / Denumire	Inițiala tatălui	Prenume												Tip act	Nr. act / data	Emitent	
GRECU		LEȚIȚIA		28.04.1930		judet HUNEDOARA, UAT Hunedoara, loc. Hunedoara, Cod Postal 331003	1/1	201489	Reconstituire			868/10/181/3 0.05.2003		act administrativ		CJPSDPAT	DECEDAT
GRECU		IOAN		27.07.1928		judet HUNEDOARA, UAT Hunedoara, loc. Hunedoara, Cod Postal 331003			Reconstituire			868/10/181/3 0.05.2003		act administrativ		CJPSDPAT	DECEDAT

3. SARCINI / DEZMEMBRĂMINTE


Titular		Data nașterii / CUJ		Domiciliu / Sediu		Tipul sarcinii sau al dezmembrămintelor dreptului de proprietate		Identif. entitate asociată		Cotă parte		Act juridic		Valoare ipotecă		Tip monedă		
Nume / Denumire	Inițiala tatălui	Prenume																

4. NOTĂRI, PROCESE, INTERDICȚII

Tipul notării		Tip act		Nr. act / data		Emitent		Identificator entitate asociată		Imobil contestat / necontestat		Alte observații	

5. OBSERVAȚII

Tipul notării		Tip act		Nr. act / data		Emitent		Identificator entitate asociată		Imobil contestat / necontestat		Alte observații	



Copie spre publicare

Pagina 608/1101
Inregistrare sistematică UAT Hunedoara
Sectorul Cadastral nr. 179
Anul realizării: 2019

REGISTRUL CADASTRAL AL IMOBILELOR

UAT Hunedoara

Zonă cooperativizată (Co)

1. DESCRIEREA IMOBILULUI

Sector cadastral nr. 179

DATE TEREN										DATE CONSTRUCȚII						
Identificator teren	Adresa imobil	Nr. cadastral	Nr. CF	Suprafața măsurată	Intravilan/ extravilan (I/E)	Nr. top	Nr. tarla	Nr. parcele	Categorie folosință	Suprafața parcelă	Identif. construcție	Cod grupă destinație	Suprafața construită	Nr. niveluri	Nr. CF	Constr. cu acte (DA/NU)
201490	judet HUNEDOARA, UAT Hunedoara, Cod postal 331003	67249	67249	948	E		54	1477/18	F	948						

2. PROPRIETATEA / POSESIA

Titularul dreptului / posesiei		Domiciliu / Sediul		Act juridic		Observații privitoare la proprietar	
Nume / Denumire	Prenume	Data nașterii / CUI	Cota parte	Identif. entitate asociată	Cotă parte teren UI	Mod de dobândire	Tip act
NISTOR	DOREL	23.07.1958	1/1	201490		Convenție	act notarial
NISTOR	CLAUDIA NICOLETA	18.04.1966				Convenție	act notarial

3. SARCINI / DEZMEMBRĂMINTE

Titular		Domiciliu / Sediul		Tipul sarcinii sau al dezmembrămintelor dreptului de proprietate		Act juridic		Valoare ipotecă		Tip monedă	
Nume / Denumire	Prenume	Data nașterii / CUI	Domiciliu / Sediul	Identif. entitate asociată	Cotă parte	Tip act	Nr. act / data	Emitent	Valoare ipotecă	Tip monedă	
AVASILOAIE	GHEORGHE	16.03.1962	judet HJUNEDOARA, UAT Hunedoara, loc. Hunedoara, str ZLASTI nr 10, Cod Postal 331003	201490		act notarial	CONTRACT DE VANZARE CUMPARARE	AIOANEI LAVINIA			
AVASILOAIE	DORICA	18.07.1961	judet HJUNEDOARA, UAT Hunedoara, loc. Hunedoara, str ZLASTI nr 10, Cod Postal 331003	201490		act notarial	CONTRACT DE VANZARE CUMPARARE	AIOANEI LAVINIA			

4. NOTĂRI, PROCESE, INTERDICȚII

5. OBSERVAȚII		Imobil contestat / necontestat		Alte observații	
Tipul notării	Tip act	Nr. act / data	Emitent	Imobil împrejmuit / neimprejmuit	TEREN EXTRAVILAN NEIMPREJMUIT
				neimprejmuit	TEREN EXTRAVILAN NEIMPREJMUIT

Pagina nr. 134
Inregistrare sistematica UAT Hunedoara
Sectorul Cadastral nr. 179
Anul realizarii: 2019

Copie spre publicare



[Handwritten signature in blue ink]

REGISTRUL CADASTRAL AL IMOBILELOR

UAT Hunedoara
Zonă cooperativizată (Co)
1. DESCRIEREA IMOBILULUI

Sector cadastral nr. 179

DATE TEREN										DATE CONSTRUCȚII						
Identificator teren	Adresa imobil	Nr. cadastral	Nr. CF	Suprafața măsurată	Intravilan/ extravilan (I/E)	Nr. top	Nr. tarla	Nr. parcelă	Categorie folosință	Suprafața parcelă	Identif. construcție	Cod grupă destinație	Suprafața construită	Nr. niveluri	Nr. CF	Constr. cu acte (DA/NU)
201491	judet HUNEDOARA, UAT Hunedoara, Cod postal 331003 (Sat Zlasi)	63904	63904	5000	E		54	1477/14	N	2700						
					E		54	1477/13	N	2300						

2. PROPRIETATEA / POSESIA

Titularul dreptului / posesiei			Data nașterii / CUJ	Domiciliu / Sediu	Cota parte	Identif. entitate asociată	Cotă parte teren UI	Mod de dobândire	Act juridic		Observații privitoare la proprietar
Nume / Denumire	Inițiala tatălui	Prenume							Tip act	Nr. act / data	
FISCUTEANU		DĂNUȚ-GHEORGHE	23.04.1961	judet HUNEDOARA, UAT Hunedoara, loc. Hunedoara, Cod Postal 331003	1/1	201491		Convenție	act notarial	Contract de vânzare cumpărare aut. nr.2058/30.07.2012	BNP AIOANEI VIORICA bun propriu

3. SARCINI / DEZMEMBRĂMINTE

Titular			Data nașterii / CUJ	Domiciliu / Sediu	Tipul sarcinii sau al dezmembrămintelor dreptului de proprietate	Identif. entitate asociată	Cotă parte	Valoare ipotecă	Tip monedă
Nume / Denumire	Inițiala tatălui	Prenume							

4. NOTĂRI, PROCESE, INTERDICȚII

Tipul notării	Tip act	Nr. act / data	Emitent	Identificator entitate asociată	Imobil împrejmuit / neîmprejmuit	5. OBSERVAȚII
					neîmprejmuit	Imobil contestat / necontestat

CERTIFICAT DE AUTORIZARE SERIA RO-5-J Nr. 0721/30.07.2015 S.C. CONETA S.R.L.

Atte: Observații
M.C.P.I. să execute lucrările cadastrale

CERTIFICAT TEREN EXTRAVILAN ANFIMPREJMUIT ANFIMPRIZARE SERIA: RO-HD-F Nr.: 0214 29.01.2019 COSMILIA S.R.L.

Cartofaria
Categoriei B
Pagina nr. 135
Inregistrare sistematica UAT Hunedoara
Sectorul Cadastral nr. 179

REGISTRUL CADASTRAL AL IMOBILELOR

UAT Hunedoara

Zonă cooperativizată (Co)

1. DESCRIEREA IMOBILULUI

Sector cadastral nr. 179

DATE TEK										DATE CONSTRUCȚII						
Identificator teren	Adresa imobil	Nr. cadastral	Nr. CF	Suprafața măsurată	Intravilan/ extravilan (I/E)	Nr. top	Nr. tarla	Cotă parte teren UI	Mod de dobândire	Suprafața parcelă	Identif. construcție	Cod grupă destinație	Suprafața construită	Nr. niveluri	Nr. CF	Constr. cu acte (DA/NU)
201492	judet HUNEDOARA, UAT Hunedoara, Cod postal 331003			900	E		54	1478/4	F	900						

2. PROPRIETATEA / POSESIA

Titularul dreptului / posesiei		Data nașterii / CUJ	Domiciliu / Sedi	Cota parte	Identif. entitate asociată	Cotă parte teren UI	Mod de dobândire	Act juridic		Observații privitoare la proprietar
Nume / Denumire	Inițiala tatălui	Prenume						Tip act	Nr. act / data	Emitent
LIA		VIORICA	judet HUNEDOARA, UAT Hunedoara, loc. Hunedoara, str ZLASTI nr 117C, Cod Postal 331003	1/1	201492		Successiune	act notarial	45/13.04.2010	BNP BĂIEȘAN GABRIELA


3. SARCINI / DEZMEMBRĂMINTE

Titular		Data nașterii / CUJ	Domiciliu / Sedi	Tipul sarcinii sau al dezmembrămintelor dreptului de proprietate	Cotă parte	Identif. entitate asociată	Act juridic		Valoare ipotecă	Tip monedă
Nume / Denumire	Inițiala tatălui	Prenume					Tip act	Nr. act / data	Emitent	

4. NOTĂRI, PROCESE, INTERDICȚII

5. OBSERVAȚII									
Tipul notării	Tip act	Nr. act / data	Emitent	Identificator entitate asociată	Imobil împrejmuț / neîmprejmuț	Alte observații			
					neîmprejmuț	TEREN EXTRAVILAN NEÎMPREJMUIT			

Copie spre publicare



REGISTRUL CADASTRAL AL IMOBILELOR

UAT Hunedoara

Zonă cooperativizată (Co)

1. DESCRIEREA IMOBILULUI

Sector cadastral nr. 179

DATE TEREN										DATE CONSTRUCȚII						
Identificator teren	Adresa imobil	Nr. cadastral	Nr. CF	Suprafața măsurată	Intravilan/ extravilan (I/E)	Nr. top	Nr. tarla	Nr. parcelă	Categorie folosință	Suprafața parcelă	Identif. construcție	Cod grupă destinație	Suprafața construită	Nr. niveluri	Nr. CF	Constr. cu acte (DA/NU)
201493	judet HUNEDOARA, UAT Hunedoara, Cod postal 331003			1160	E		54	1478/3	F	1160						

2. PROPRIETATEA / POSESIA

Titularul dreptului / posesiei		Data nașterii / CUI		Domiciliu / Sediul		Cota parte		Identif. entitate asociată		Cota parte teren UI		Mod de dobândire		Tip act		Act juridic		Observații privitoare la proprietar	
Nume / Denumire	Inițiala tatălui	Prenume																	
MUNTEAN		MARIA		99999999999999		judet HUNEDOARA, UAT Hunedoara, loc. Hunedoara, Cod Postal 331003	1/1	201493	Reconstituire				act administrativ	1464/64/27.1 0.1995	CJPSDPAT				


3. SARCINI / DEZMEMBRĂMINTE

Titular		Data nașterii / CUI		Domiciliu / Sediul		Tipul sarcinii sau al dezmembrămintelor dreptului de proprietate		Identif. entitate asociată		Cota parte		Act juridic		Valoare ipotecă		Tip monedă		
Nume / Denumire	Inițiala tatălui	Prenume																

4. NOTĂRI, PROCESE, INTERDICȚII

Tipul notării		Tip act		Nr. act / data		Emitent		Identificator entitate asociată		Imobil împrejmuit / neîmprejmuit		Alte observații	
													TEREN EXTRAVILAN NEÎMPREJMUIT

5. OBSERVAȚII



Copie spre publicare

REGISTRUL CADASTRAL AL IMOBILELOR

UAT Hunedoara

Zonă cooperativizată (Co)

1. DESCRIEREA IMOBILULUI

DATE TEREN										DATE CONSTRUCȚII						
Identificator teren	Adresa imobil	Nr. cadastral	Nr. CF	Suprafața măsurată	Intravilan/extravilan (I/E)	Nr. top	Nr. tarla	Nr. parcelă	Categorie folosință	Suprafața parcelă	Identif. construcție	Cod grupă destinație	Suprafața construită	Nr. niveluri	Nr. CF	Constr. cu acte (DA/NU)
201494	judet HUNEDOARA, UAT Hunedoara, Cod postal 331003			3200	E		54	1478/2/2	F	3200						

2. PROPRIETATEA / POSESIA

Titularul dreptului / posesiei		Domiciliu / Sediul		Mod de dobândire		Act juridic		Observații privitoare la proprietar	
Nume / Denumire	Inițiala tatălui	Prenume	Data nașterii / CUI	Cota parte	Identif. entitate asociată	Cotă parte teren UI	Tip act	Nr. act / data	Emitent
ZAVOIAN		IDA	999999999999999	1/1	201494		act administrativ	1464/46/14.0 9.1995	CJPSPDAT

3. SARCINI / DEZMEMBRĂMINTE

Titular		Domiciliu / Sediul		Identif. entitate asociată		Act juridic		Valoare ipotecă		Tip monedă	
Nume / Denumire	Inițiala tatălui	Prenume	Data nașterii / CUI	Tipul sarcinii sau al dezmembrămintelor dreptului de proprietate	Cotă parte	Identif. entitate asociată	Tip act	Nr. act / data	Emitent	Valoare ipotecă	Tip monedă

4. NOTĂRI, PROCESE, INTERDICȚII

5. OBSERVAȚII									
Tipul notării	Tip act	Nr. act / data	Emitent	Identificator entitate asociată	Imobil împrejmuit / neimprejmuit	Alte observații			
					neimprejmuit	TEREN EXTRAVILAN NEIMPREJMUIT			

Copie spre publicare



UAT Hunedoara
Zonă cooperativizată (Co)
1. DESCRIEREA IMOBILULUI

Sector cadastral nr. 179

DATE TEREN										DATE CONSTRUCȚII						
Identificator teren	Adresa imobil	Nr. cadastral	Nr. CF	Suprafața măsurată	Intravilan/ extravilan (I/E)	Nr. top	Nr. tarla	Nr. parcelă	Categorie folosință	Suprafața parcelă	Identif. construcție	Cod grupă destinație	Suprafața construită	Nr. niveluri	Nr. CF	Constr. cu acte (DA/NU)
201495	judet HUNEDOARA, UAT Hunedoara, Cod postal 331003			2000	E		54	1478/2/1	F	2000						

2. PROPRIETATEA / POSESIA

Titularul dreptului / posesiei		Data nașterii / CUI		Domiciliu / Sediul		Cota parte		Identif. entitate asociată		Cota parte teren UJ		Mod de dobândire		Act juridic		Tip act		Observații privitoare la proprietar		
Nume / Denumire	Inițiala tatălui	Prenume												Nr. act / data	Emitent					
VLAD		ALEXANDRU		999999999999999		judet HUNEDOARA, UAT Hunedoara, loc. Hunedoara, Cod Postal 331003	1/1	201495	Reconstituire		21069/48/21.11.1995			21069/48/21.11.1995	CJPSDPAT					
VLAD		SILVIA		999999999999999		judet HUNEDOARA, UAT Hunedoara, loc. Hunedoara, Cod Postal 331003			Reconstituire		21069/48/21.11.1995			21069/48/21.11.1995	CJPSDPAT					

3. SARCINI / DEZMEMBRĂMINTE

Titular		Data nașterii / CUI		Domiciliu / Sediul		Tipul sarcinii sau al dezmembrămintelor dreptului de proprietate		Identif. entitate asociată		Cota parte		Act juridic		Tip act		Valoare ipotecă		Tip monedă		
Nume / Denumire	Inițiala tatălui	Prenume																		

4. NOTĂRI, PROCESE, INTERDICȚII

5. OBSERVAȚII									
Tipul notării	Tip act	Nr. act / data	Emitent	Identificator entitate asociată	Imobil contestat / necontestat	Alte observații			
					Imobil contestat / necontestat	Alte observații			
					Imobil împrejmuit / neimprejmuit	Alte observații			
					neimprejmuit	Alte observații			



Copie spre publicare

Pagina Nr. 105 SMIN IOAN
Inregistrare sistematică UAT Hunedoara a pag. B
Sectorul Cadastral nr. 179
Anul realizării: 2019

REGISTRUL CADASTRAL AL IMOBILELOR

UAT Hunedoara
Zonă cooperativizată (Co)
1. DESCRIEREA IMOBILULUI

Sector cadastral nr. 179

DATE TEREN										DATE CONSTRUCȚII						
Identificator teren	Adresa imobil	Nr. cadastral	Nr. CF	Suprafața măsurată	Intravilan/ extravilan (I/E)	Nr. top	Nr. tarla	Nr. parcelă	Categorie folosință	Suprafața parcelă	Identif. construcție	Cod grupă destinație	Suprafața construită	Nr. niveluri	Nr. CF	Constr. cu acte (DA/NU)
201496	judet HUNEDOARA, UAT Hunedoara, Cod postal 331003			1700	E		54	1478/1	F	1700						

2. PROPRIETATEA / POSESIA

Titularul dreptului / posesiei		Domiciliu / Sediul		Act juridic		Observații privitoare la proprietar	
Nume / Denumire	Inițiala tatălui	Prenume	Data nașterii / CUI	Cota parte	Identif. entitate asociată	Cotă parte teren UI	Mod de dobândire
GRECU		LETIȚIA	28.04.1930	1/1	201496		Reconstituire
GRECU		IOAN	27.07.1928				Reconstituire
					act administrativ		86810/181/3 0.05.2003
					act administrativ		86810/181/3 0.05.2003
							Emitent
							CJPSDPAT
							DECEDAT
							DECEDAT


3. SARCINI / DEZMEMBRĂMINTE

Titular		Domiciliu / Sediul		Act juridic		Valoare ipotecă		Tip monedă	
Nume / Denumire	Inițiala tatălui	Prenume	Data nașterii / CUI	Tipul sarcinii sau al dezmembrămintelor dreptului de proprietate	Identif. entitate asociată	Cotă parte	Tip act	Nr. act / data	Emitent

4. NOTĂRI, PROCESE, INTERDICȚII

5. OBSERVAȚII					
Tipul notării	Tip act	Nr. act / data	Emitent	Imobil împrejmuit / neimprejmuit	Alte observații
				neimprejmuit	

Copie spre publicare



Pagina 6040

Sectorul Cadastral nr. 179 B

Anul realizării: 2019

RESTRUL CADASTRAL AL IMOBILELOR

UAT Hunedoara
Zonă cooperativizată (Co)

Sector cadastral nr. 179

1. DESCRIEREA IMOBILULUI

Identificator teren	Adresa imobil	Nr. cadastral	DATE TEREN				DATE CONSTRUCȚII				Constr. cu acte (DA/NU)			
			Nr. CF	Suprafața măsurată	Intravilan/extravilan (I/E)	Nr. top	Nr. tarla	Nr. parcelă	Categorie folosință	Suprafața parcelă		Identif. construcție	Cod grupă destinație	Suprafața construită
201498	judet HUNEDOARA, UAT Hunedoara, Cod postal 331003			2400	E		54	1483	F	2400				

2. PROPRIETATEA / POSESIA

Titularul dreptului / posesiei		Data nașterii / CUJ	Domiciliu / Sediu	Cota parte	Identif. entitate asociată	Cotă parte teren UI	Mod de dobândire	Act juridic		Observații privitoare la proprietar
Nume / Denumire	Inițiala tatălui							Tip act	Nr. act / data	
MUNTEAN	MARIA	99999999999999	judet HUNEDOARA, UAT Hunedoara, loc. Hunedoara, Cod Postal 331003	1/1	201498		Reconstituire	act administrativ	1464/64/27.1 0.1995	CJPSDPAT

3. SARCINI / DEZMEMBRĂMINTE

Titular		Data nașterii / CUJ	Domiciliu / Sediu	Tipul sarcinii sau al dezmembrămintelor dreptului de proprietate	Identif. entitate asociată	Cotă parte	Act juridic		Valoare ipotecă	Tip monedă
Nume / Denumire	Inițiala tatălui						Tip act	Nr. act / data		

4. NOTĂRI, PROCESE, INTERDICȚII

Tipul notării	Tip act	Nr. act / data	Emitent	Identificator entitate asociată	Imobil împrejmuit / neimprejmuit	5. OBSERVAȚII	
						Imobil contestat / necontestat	Alte observații
					neimprejmuit		TEREN EXTRAVILAN NEIMPREJMUIT

Copie spre publicare



Pagina nr. 1427/FICAT
UAT Hunedoara
Sectorul Cadastral nr. 179
Anul realizării: 2019

UAT Hunedoara

Zonă cooperativizată (Co)

1. DESCRIEREA IMOBILULUI

Sector cadastral nr. 179

DATE TEREN										DATE CONSTRUCȚII						
Identificator teren	Adresa imobil	Nr. cadastral	Nr. CF	Suprafața măsurată	Intravilan/ extravilan (I/E)	Nr. top	Nr. tarla	Nr. parcele	Categorie folosință	Suprafața parcelă	Identif. construcție	Cod grupă destinație	Suprafața construită	Nr. niveluri	Nr. CF	Constr. cu acte (DA/NU)
201499	judet HUNEDOARA, UAT Hunedoara, Cod postal 331003			2400	E		54	1485/11	A	2400						

2. PROPRIETATEA / POSESIA

Titularul dreptului / posesiei		Data nașterii / CUJ		Domiciliu / Sediu		Cota parte		Identif. entitate asociată		Cotă parte teren UI		Mod de dobândire		Act juridic		Observații privitoare la proprietar	
Nume / Denumire	Inițiala tatălui	Prenume															
BABA		IOSIF	04.12.1939	judet HUNEDOARA, UAT Hunedoara, loc. Hunedoara, str ZLASTI nr 150, Cod Postal 331003	1/1	201499		Successiune	act notarial			CM	111/23.06.2005	BNP BĂIEȘAN GABRIELA			
BABA		VALERIA	10.03.1945	judet BISTRITA NASAUD, UAT Bistrita, loc. Bistrita, Cod Postal 427331				Successiune	act notarial			CM	111/23.06.2005	BNP BĂIEȘAN GABRIELA			

3. SARCINI / DEZMEMBRĂMINTE

Titular		Data nașterii / CUJ		Domiciliu / Sediu		Tipul sarcinii sau al dezmembrămintelor dreptului de proprietate		Identif. entitate asociată		Cotă parte		Act juridic		Valoare ipotecă		Tip monedă	
Nume / Denumire	Inițiala tatălui	Prenume															
							*										

4. NOTĂRI, PROCESE, INTERDICȚII

5. OBSERVAȚII			
Tipul notării	Tip act	Nr. act / data	Emitent
Imobil contestat / necontestat	Imobil imprevjuit / neimprevjuit	Identificator entitate asociată	Identificator entitate asociată
Alte observații	neimprevjuit		



Copie spre publicare

REGISTRUL CADASTRAL AL IMOBILELOR

UAT Hunedoara

Zonă cooperativizată (Co)

1. DESCRIEREA IMOBILULUI

Sector cadastral nr. 179

DATE TEREN					DATE CONSTRUCȚII											
Identificator teren	Adresa imobil	Nr. cadastral	Nr. CF	Suprafața măsurată	Intravilan/ extravilan (I/E)	Nr. top	Nr. tarla	Nr. parcelă	Categorie folosință	Suprafața parcelă	Identif. construcție	Cod grupă destinație	Suprafața construită	Nr. niveluri	Nr. CF	Constr. cu acte (DA/NU)
201503	judet HUNEDOARA, UAT Hunedoara, Cod postal 331003			1400	E		54	1484/2	F	1400						

2. PROPRIETATEA / POSESIA

Titularul dreptului / posesiei		Domiciliu / Sediul		Mod de dobândire		Act juridic		Observații privitoare la proprietar	
Nume / Denumire	Prezenta	Data nașterii / CUI	Cota parte	Identif. entitate asociată	Cotă parte teren UJ	Tip act	Nr. act / data	Emitent	
ISAC	SERGIU MIHAI	999999999999999	1/1	201503		act administrativ	21069/23/06.10.1995	CJPSDPAT	


3. SARCINI / DEZMEMBRĂMINTE

Titular		Domiciliu / Sediul		Tipul sarcinii sau al dezmembrămintelor dreptului de proprietate		Identif. entitate asociată		Valoare ipotecă		Tip monedă	
Nume / Denumire	Prezenta	Data nașterii / CUI	Cota parte	Identif. entitate asociată	Cotă parte	Tip act	Nr. act / data	Emitent			

4. NOTĂRI, PROCESE, INTERDICȚII

5. OBSERVAȚII							
Tipul notării	Tip act	Nr. act / data	Emitent	Identificator entitate asociată	Imobil împrejmuit / neîmprejmuit	neîmprejmuit	Alte observații
					Imobil contestat / necontestat		TEREN EXTRAVILAN NEÎMPREJMUIT

Copie spre publicare



REGISTRUL CADASTRAL AL IMOBILELOR

UAT Hunedoara
Zonă cooperativizată (Co)

Sector cadastral nr. 179

1. DESCRIEREA IMOBILULUI

DATE TEREN										DATE CONSTRUCȚII						
Identificator teren	Adresa imobil	Nr. cadastral	Nr. CF	Suprafața măsurată	Intravilan/ extravilan (I/E)	Nr. top	Nr. taia	Nr. parcele	Categorie folosință	Suprafața parcelă	Identif. construcție	Cod grupă destinație	Suprafața construită	Nr. niveluri	Nr. CF	Constr. cu acte (DA/NU)
201504	judet HUNEDOARA, UAT Hunedoara, Cod postal 331003			500	E		54	1484/3	F	500						

2. PROPRIETATEA / POSESIA

Titularul dreptului / posesiei		Domiciliu / Sediu		Act juridic		Observații privitoare la proprietar	
Nume / Denumire	Prenume	Data nașterii / CUI	Cota parte	Identif. entitate asociată	Cotă parte teren UI	Mod de dobândire	Tip act
FUSOIU	DOINA	999999999999999	1/1	201504		Reconstituire	act administrativ
		judet HUNEDOARA, UAT Hunedoara, loc. Hunedoara, Cod Postal 331003					1464/33/18.07.1995

3. SARCINI / DEZMEMBRĂMINTE

Titular		Domiciliu / Sediu		Act juridic		Valoare ipotecă		Tip monedă	
Nume / Denumire	Prenume	Data nașterii / CUI	Tipul sarcinii sau al dezmembrămintelor dreptului de proprietate	Identif. entitate asociată	Cotă parte	Tip act	Nr. act / data	Emitent	Tip monedă

4. NOTĂRI, PROCESE, INTERDICȚII

5. OBSERVAȚII						
Tipul notării	Tip act	Nr. act / data	Emitent	Identificator entitate asociată	Imobil împrejmuț / neîmprejmuț	Alte observații
					neîmprejmuț	TEREN EXTRAVILAN NEÎMPREJMUIT

Copie spre publicare



Pagina nr. 148
Hunedoara
Inregistrare sistematica UA
Sectorul Cadastral nr. 179
Anul realizării: 2019
Categorie B

RESTRUL CADASTRAL AL IMOBILELOR

ANEXA NR. 2

UAT Hunedoara
Zonă cooperativizată (Co)
1. DESCRIEREA IMOBILULUI

Sector cadastral nr. 179

DATE TEREN										DATE CONSTRUCȚII						
Identificator teren	Adresa imobil	Nr. cadastral	Nr. CF	Suprafața măsurată	Intravilan/ extravilan (I/E)	Nr. top	Nr. tarla	Nr. parceală	Categorie folosință	Suprafața parcelă	Identif. construcție	Cod grupă destinație	Suprafața construită	Nr. niveluri	Nr. CF	Constr. cu acte (DA/NU)
201505	judet HUNEDOARA, UAT Hunedoara, Cod postal 331003			500	E		54	1485/8	F	500						

2. PROPRIETATEA / POSESIA

Titularul dreptului / posesiei		Domiciliu / Sediul		Cota parte		Identif. entitate asociată		Cotă parte teren UI		Mod de dobândire		Act juridic		Observații privitoare la proprietar	
Nume / Denumire	Inițiala tatălui	Prenume	Data nașterii / CUI	Domiciliu / Sediul	Cota parte	Identif. entitate asociată	Cotă parte teren UI	Identif. entitate asociată	Cotă parte teren UI	Mod de dobândire	Tip act	Nr. act / data	Emitent	Observații privitoare la proprietar	
CRĂCIUN		IOSIF	9999999999999	judet HUNEDOARA, UAT Hunedoara, loc. Hunedoara, Cod Postal 331003	1/1	201505		201505		Reconstituire	act administrativ	1464/49/05.10.1995	CJPSDPAT		

3. SARCINI / DEZMEMBRĂMINTE


Titular		Domiciliu / Sediul		Tipul sarcinii sau al dezmembrămintelor dreptului de proprietate		Identif. entitate asociată		Cotă parte		Act juridic		Valoare ipotecă		Tip monedă	
Nume / Denumire	Inițiala tatălui	Prenume	Data nașterii / CUI	Domiciliu / Sediul	Tipul sarcinii sau al dezmembrămintelor dreptului de proprietate	Identif. entitate asociată	Cotă parte	Identif. entitate asociată	Cotă parte	Tip act	Nr. act / data	Emitent	Valoare ipotecă		Tip monedă

4. NOTĂRI, PROCESE, INTERDICȚII

Tipul notării		Tip act		Nr. act / data		Emitent		Identificator entitate asociată		Imobil împrejmuit / neimprejmuit		Alte observații	
											Imobil contestat / necontestat		TEREN EXTRAVILAN NEIMPREJMUIT

5. OBSERVAȚII

Copie spre publicare



REGISTRUL CADASTRAL AL IMOBILELOR

Sector cadastral nr. 179

UAT Hunedoara
Zonă cooperativizată (Co)
1. DESCRIEREA IMOBILULUI

DATE TEREN										DATE CONSTRUCȚII						
Identificator teren	Adresa imobil	Nr. cadastral	Nr. CF	Suprafața măsurată	Intravilan/ extravilan (I/E)	Nr. top	Nr. tarla	Nr. parceală	Categorie folosință	Suprafața parcelă	Identif. construcție	Cod grupă destinație	Suprafața construită	Nr. niveluri	Nr. CF	Constr. cu acte (DA/NU)
201506	judet HUNEDOARA, UAT Hunedoara, Cod postal 331003			700	E		54	1485/7	F	700						

2. PROPRIETATEA / POSESIA

Titularul dreptului / posesiei		Data nașterii / CUI		Domiciliu / Sediu		Cota parte		Identif. entitate asociată		Cotă parte teren UI		Mod de dobândire		Act juridic		Observații privitoare la proprietar	
Nume / Denumire	Inițiala tatălui	Prenume										Tip act	Nr. act / data	Emitent			
SUCIU		MINERVA	VERGILIA	999999999999999		judet HUNEDOARA, UAT Hunedoara, loc. Hunedoara, Cod Postal 331003	1/1	201506	Reconstituire			act administrativ	21069/81/23.03.2000	CJPSPDAT			

3. SARCINI / DEZMEMBRĂMINTE

Titular		Data nașterii / CUI		Domiciliu / Sediu		Tipul sarcinii sau al dezmembrămintelor dreptului de proprietate		Cotă parte		Identif. entitate asociată		Act juridic		Valoare ipotecă		Tip monedă		
Nume / Denumire	Inițiala tatălui	Prenume										Tip act	Nr. act / data	Emitent				

4. NOTĂRI, PROCESE, INTERDICȚII

5. OBSERVAȚII									
Tipul notării	Tip act	Nr. act / data	Emitent	Identificator entitate asociată	Imobil împrejmuit / neîmprejmuit	neîmprejmuit	Alte observații		
					Imobil contestat / necontestat		TEREN EXTRAVILAN NEÎMPREJMUIT		

Copie spre publicare



REGISTRUL CADASTRAL AL IMOBILELOR

UAT Hunedoara

Zonă cooperativizată (Co)

1. DESCRIEREA IMOBILULUI

Sector cadastral nr. 179

DATE TEREN				DATE CONSTRUCȚII											
Identificator teren	Adresa imobil	Nr. cadastral	Nr. CF	Suprafața măsurată	Intravilan/ extravilan (I/E)	Nr. top	Nr. tarla	Nr. parcele	Categorie folosință	Suprafața parcelă	Identif. construcție	Cod grupă destinație	Suprafața construită niveluri	Nr. CF	Constr. cu acte (DA/NU)
201507	judet HUNEDOARA, UAT Hunedoara, Cod postal 331003			700	E		54	1485/6	F	700					

2. PROPRIETATEA / POSESIA

Titularul dreptului / posesiei		Data nașterii / CUJ		Domiciliu / Sediul		Cota parte		Identif. entitate asociată		Cotă parte teren UI		Mod de dobândire		Act juridic		Observații privitoare la proprietar	
Nume / Denumire	Inițiala tatălui	Prenume															
SUCIU		MINERVA VERGILIA	99999999999999	judet HUNEDOARA, UAT Hunedoara, loc. Hunedoara, Cod Postal 331003	1/1	201507		Reconstituire	act administrativ	21069/81/23.03.2000		Emitent					CJPSDPAT

3. SARCINI / DEZMEMBRĂMINTE

Titular		Data nașterii / CUJ		Domiciliu / Sediul		Tipul sarcinii sau al dezmembrămintelor dreptului de proprietate		Cotă parte		Identif. entitate asociată		Tip act		Act juridic		Valoare ipotecă		Tip monedă		
Nume / Denumire	Inițiala tatălui	Prenume																		

4. NOTĂRI, PROCESE, INTERDICȚII

Tipul notării		Tip act		Nr. act / data		Emitent		Identificator entitate asociată		Cotă parte		Imobil împrejmuit / neimprejmuit		Alte observații	
															TEREN EXTRAVILAN NEIMPREJMUIT

5. OBSERVAȚII

Copie spre publicare



RESTRUL CADASTRAL AL IMOBILELOR

ANEXA NR. 2

UAT Hunedoara

Zonă cooperativizată (Co)

Sector cadastral nr. 179

1. DESCRIEREA IMOBILULUI

DATE TEREN				DATE CONSTRUCȚII															
Identificator teren	Adresa imobil	Nr. cadastral	Nr. CF	Suprafața măsurată	Intravilan/ extravilan (I/E)	Nr. top	Nr. tarla	Nr. parte teren UJ	Mod de dobândire	Identif. entitate asociată	Cota parte	Domiciliu / Sediu	Suprafața parcelă	Identif. construcție	Cod grupă destinație	Suprafața construită	Nr. niveluri	Nr. CF	Constr. cu acte (D/ANU)
201508	judet HUNEDOARA, UAT Hunedoara, Cod postal 331003			1000	E		58	1485/5	F			judet HUNEDOARA, UAT Hunedoara, loc. Hunedoara, str ZLASTI nr 2, Cod Postal 331003	1000						

2. PROPRIETATEA / POSESIA

Titularul dreptului / posesiei		Domiciliu / Sediu		Act juridic		Observații privitoare la proprietar		
Nume / Denumire	Inițiala tatălui	Prenume	Data nașterii / CUI	Identif. entitate asociată	Cota parte	Tip act	Nr. act / data	Emitent
TABAC		MARGARETA	02.06.1932	201508	1/1	act administrativ	1464/34/18.07.1995	CJPSDPAT

3. SARCINI / DEZMEMBRĂMINTE

Titular		Domiciliu / Sediu		Act juridic		Valoare ipotecă		Tip monedă	
Nume / Denumire	Inițiala tatălui	Prenume	Data nașterii / CUI	Identif. entitate asociată	Cota parte	Tip act	Nr. act / data	Emitent	Tip monedă

4. NOTĂRI, PROCESE, INTERDICȚII

5. OBSERVAȚII	
Tipul notării	Imobil împrejmuț / neîmprejmuț
	Imobil contestat / necontestat
	Alte observații
	TEREN EXTRAVILAN NEÎMPREJMUIT

CERTIFICAT DE AUTORIZARE
 SERIA RO-RJ
 NR. 0721/30.07.2019
 Pagina nr. 152
 S.C. CONETA SRL
 Inregistrare sistematica UA Hunedoara
 Sectorul Cadastral
 Clasa III
 Anul realizării: 2019
 Categoria B

CERTIFICAT DE AUTORIZARE
 SERIA RO-RJ
 NR. 0721/30.07.2019
 Pagina nr. 152
 S.C. CONETA SRL
 Inregistrare sistematica UA Hunedoara
 Sectorul Cadastral
 Clasa III
 Anul realizării: 2019
 Categoria B

Copie spre publicare

REGISTRUL CADASTRAL AL IMOBILELOR

UAT Hunedoara
Zonă cooperativizată (Co)

Sector cadastral nr. 179

1. DESCRIEREA IMOBILULUI

DATE TEREN				DATE CONSTRUCȚII												
Identificator teren	Adresa imobil	Nr. cadastral	Nr. CF	Suprafața măsurată	Intravilan/ extravilan (I/IE)	Nr. top	Nr. tarla	Nr. parcelă	Categorie folosință	Suprafața parcelă	Identif. construcție	Cod grupă destinație	Suprafața construită	Nr. niveluri	Nr. CF	Constr. cu acte (DA/NU)
201509	judet HUNEDOARA, UAT Hunedoara, Cod postal 331003			900	E		54	1485/4	F	900						

2. PROPRIETATEA / POSESIA

Titularul dreptului / posesiei		Act juridic		Observații privitoare la proprietar	
Nume / Denumire	Inițiala tatălui	Tip act	Nr. act / data	Emitent	
MUNICIPIUL HUNEDOARA-LA DISPOZIȚIA COMISIEI		act normativ	LEGEA 7/13.03.1996	GUVERNUL ROMÂNIEI	

3. SARCINI / DEZMEMBRĂMINTE

Titular		Act juridic		Valoare ipotecă		Tip monedă	
Nume / Denumire	Inițiala tatălui	Tip act	Nr. act / data	Emitent			

4. NOTĂRI, PROCESE, INTERDICȚII

5. OBSERVAȚII	
Tipul notării	Alte observații
Imobil împrejmuț / neîmprejmuț	Imobil contestat / necontestat
Identificator entitate asociată	Imobil împrejmuț / neîmprejmuț
Emitent	neîmprejmuț
Nr. act / data	
Tip act	
	TEREN EXTRAVILAN NEÎMPREJMUIT

Copie spre publicare



REGISTRUL CADASTRAL AL IMOBILELOR

UAT Hunedoara
Zonă cooperativizată (Co)
1. DESCRIEREA IMOBILULUI

Sector cadastral nr. 179

DATE TEREN										DATE CONSTRUCȚII						
Identificator teren	Adresa imobil	Nr. cadastral	Nr. CF	Suprafața măsurată	Intravilan/ extravilan (I/E)	Nr. top	Nr. tarla	Nr. parcelă	Categorie folosință	Suprafața parcelă	Identif. construcție	Cod grupă destinație	Suprafața construită	Nr. niveluri	Nr. CF	Constr. cu acte (DA/NU)
201510	judet HUNEDOARA, UAT Hunedoara, Cod postal 331003			1500	E		54	1485/3	F	1500						

2. PROPRIETATEA / POSESIA

Titularul dreptului / posesiei		Data nașterii / CUJ	Domiciliu / Sediu	Cota parte	Identif. entitate asociată	Cotă parte teren UI	Mod de dobândire	Act juridic		Observații privitoare la proprietar
Nume / Denumire	Inițiala tatălui	Prenume						Tip act	Nr. act / data	Emitent
JOLDIS		ELENA	judet HUNEDOARA, UAT Hunedoara, loc. Hunedoara, Cod Postal 331003	1/1	201510		Reconstituire	act administrativ	21069/22/06, 10.1995	CJPSDPAT

3. SARCINI / DEZMEMBRĂMINTE

Titular		Data nașterii / CUJ	Domiciliu / Sediu	Tipul sarcinii sau al dezmembrămintelor dreptului de proprietate	Identif. entitate asociată	Cotă parte	Identif. entitate asociată	Act juridic		Valoare ipotecă	Tip monedă
Nume / Denumire	Inițiala tatălui	Prenume						Tip act	Nr. act / data	Emitent	

4. NOTĂRI, PROCESE, INTERDICȚII

Tipul notării	Tip act	Nr. act / data	Emitent	Identificator entitate asociată	Imobil împrejmuit / neimprejmuit	Alte observații
					neimprejmuit	TEREN EXTRAVILAN NEIMPREJMUIT

5. OBSERVAȚII



Copie spre publicare

REGISTRUL CADASTRAL AL IMOBILELOR

UAT Hunedoara
Zonă cooperativizată (Co)

Sector cadastral nr. 179

1. DESCRIEREA IMOBILULUI

DATE TEREN				DATE CONSTRUCȚII												
Identificator teren	Adresa imobil	Nr. cadastral	Nr. CF	Suprafața măsurată	Intravilan/ extravilan (I/E)	Nr. top	Nr. tarla	Nr. parcelă	Categorie folosință	Suprafața parcelă	Identif. construcție	Cod grupă destinație	Suprafața construită	Nr. niveluri	Nr. CF	Constr. cu acte (DA/NU)
201511	judet HUNEDOARA, UAT Hunedoara, Cod postal 331003			1300	E		54	1485/2	F	1300						

2. PROPRIETATEA / POSESIA

Titularul dreptului / posesiei		Domiciliu / Sediul		Mod de dobândire		Act juridic		Observații privitoare la proprietar	
Nume / Denumire	Inițiala tatălui	Prenume	Data nașterii / CUI	Cota parte	Identif. entitate asociată	Cotă parte teren UJ	Tip act	Nr. act / data	Emitent
SUCIU		MINERVA VERGILIA	999999999999999	1/1	201511		act administrativ	21069/81/24, 03.2000	CJPSPDAT

3. SARCINI / DEZMEMBRĂMINTE

Titular		Domiciliu / Sediul		Tipul sarcinii sau al dezmembrămintelor dreptului de proprietate		Identif. entitate asociată		Valoare ipotecă		Tip monedă	
Nume / Denumire	Inițiala tatălui	Prenume	Data nașterii / CUI	Cotă parte	Identif. entitate asociată	Cotă parte	Tip act	Nr. act / data	Emitent		

4. NOTĂRI, PROCESE, INTERDICȚII

Tipul notării		Identificator entitate asociată		Imobil împrejmuț / neîmprejmuț		Alte observații	
Tip act	Nr. act / data	Emitent	Identificator entitate asociată	Imobil împrejmuț / neîmprejmuț	neîmprejmuț		
				Imobil contestat / necontestat		TEREN EXTRAVILAN NEÎMPREJMUIT	

5. OBSERVAȚII



Copie spre publicare

REGISTRUL CADASTRAL AL IMOBILELOR

UAT Hunedoara

Zonă cooperativizată (Co)

1. DESCRIEREA IMOBILULUI

Sector cadastral nr. 179

DATE TEREN										DATE CONSTRUCȚII						
Identificator teren	Adresa imobil	Nr. cadastral	Nr. CF	Suprafața măsurată	Intravilan/ extravilan (I/E)	Nr. top	Nr. tarla	Nr. parcelă	Categorie folosință	Suprafața parcelă	Identif. construcție	Cod grupă destinație	Suprafața construită	Nr. niveluri	Nr. CF	Constr. cu acte (DA/NU)
201512	judet HUNEDOARA, UAT Hunedoara, Cod postal 331003	1625	195/N	7999	E		54	1485/1	F	7999						

2. PROPRIETATEA / POSESIA

Titularul dreptului / posesiei		Data nașterii / CUI		Domiciliu / Sediul		Cota parte		Identif. entitate asociată		Mod de dobândire		Act juridic		Observații privitoare la proprietar		
Nume / Denumire	Inițiala tatălui	Prenume										Tip act	Nr. act / data	Emitent		
SIMERIA		VIORICA		99999999999999		judet HUNEDOARA, UAT Hunedoara, loc. Hunedoara, Cod Postal 331003	1/1	201512	Reconstituire			act administrativ	1464/23/18.07.1995	CJPSDPAT		

3. SARCINI / DEZMEMBRĂMINTE

Titular		Data nașterii / CUI		Domiciliu / Sediul		Tipul sarcinii sau al dezmembrămintelor dreptului de proprietate		Identif. entitate asociată		Cota parte		Act juridic		Valoare ipotecă		Tip monedă		
Nume / Denumire	Inițiala tatălui	Prenume										Tip act	Nr. act / data	Emitent				

4. NOTĂRI, PROCESE, INTERDICȚII

5. OBSERVAȚII									
Tipul notării	Tip act	Nr. act / data	Emitent	Identificator entitate asociată	Imobil împrejmuit / neîmprejmuit	neîmprejmuit	Alte observații		
					Imobil contestat / necontestat		TEREN EXTRAVILAN NEIMPREJMUIT		

Copie spre publicare



RECONSTRUIREA CADASTRALĂ A IMOBILELOR

UAT Hunedoara
Zonă cooperativizată (Co)

Sector cadastral nr. 179

1. DESCRIEREA IMOBILULUI

DATE TEREN										DATE CONSTRUCȚII						
Identificator teren	Adresa imobil	Nr. cadastral	Nr. CF	Suprafața măsurată	Intravilan/ extravilan (I/E)	Nr. top	Nr. tarla	Nr. parcelă	Categorie folosință	Suprafața parcelă	Identif. construcție	Cod grupă destinație	Suprafața construită	Nr. niveluri	Nr. CF	Constr. cu acte (DA/NU)
201513	judet HUNEDOARA, UAT Hunedoara, Cod postal 331003			1144	E		54	1485/1/1	F	1144						

2. PROPRIETATEA / POSESIA

Titularul dreptului / posesiei										Act juridic		Observații privitoare la proprietar
Nume / Denumire	Inițiala tatălui	Prenume	Data nașterii / CUI	Domiciliu / Sediul	Cota parte	Identif. entitate asociată	Cotă parte teren UI	Mod de dobândire	Tip act	Nr. act / data	Emitent	
MUNICIPIUL HUNEDOARA-LA DISPOZIȚIA COMISIEI			2127028	judet HUNEDOARA, UAT Hunedoara, loc. Hunedoara, Cod Postal 331003	1/1	201513		Reconstituire	act normativ	LEGEA 7/13.03.1996	GUVERNUL ROMÂNIEI	

3. SARCINI / DEZMEMBRĂMINTE

Titular										Valoare ipotecă	Tip monedă
Nume / Denumire	Inițiala tatălui	Prenume	Data nașterii / CUI	Domiciliu / Sediul	Tipul sarcinii sau al dezmembrămintelor dreptului de proprietate	Cotă parte	Identif. entitate asociată	Tip act	Nr. act / data		

4. NOTĂRI, PROCESE, INTERDICȚII

5. OBSERVAȚII									
Tipul notării	Tip act	Nr. act / data	Emitent	Identificator entitate asociată	Imobil împrejmuit / neîmprejmuit	Alte observații			
					neîmprejmuit	TEREN EXTRAVILAN NEÎMPREJMUIT			

Copie spre publicare

