

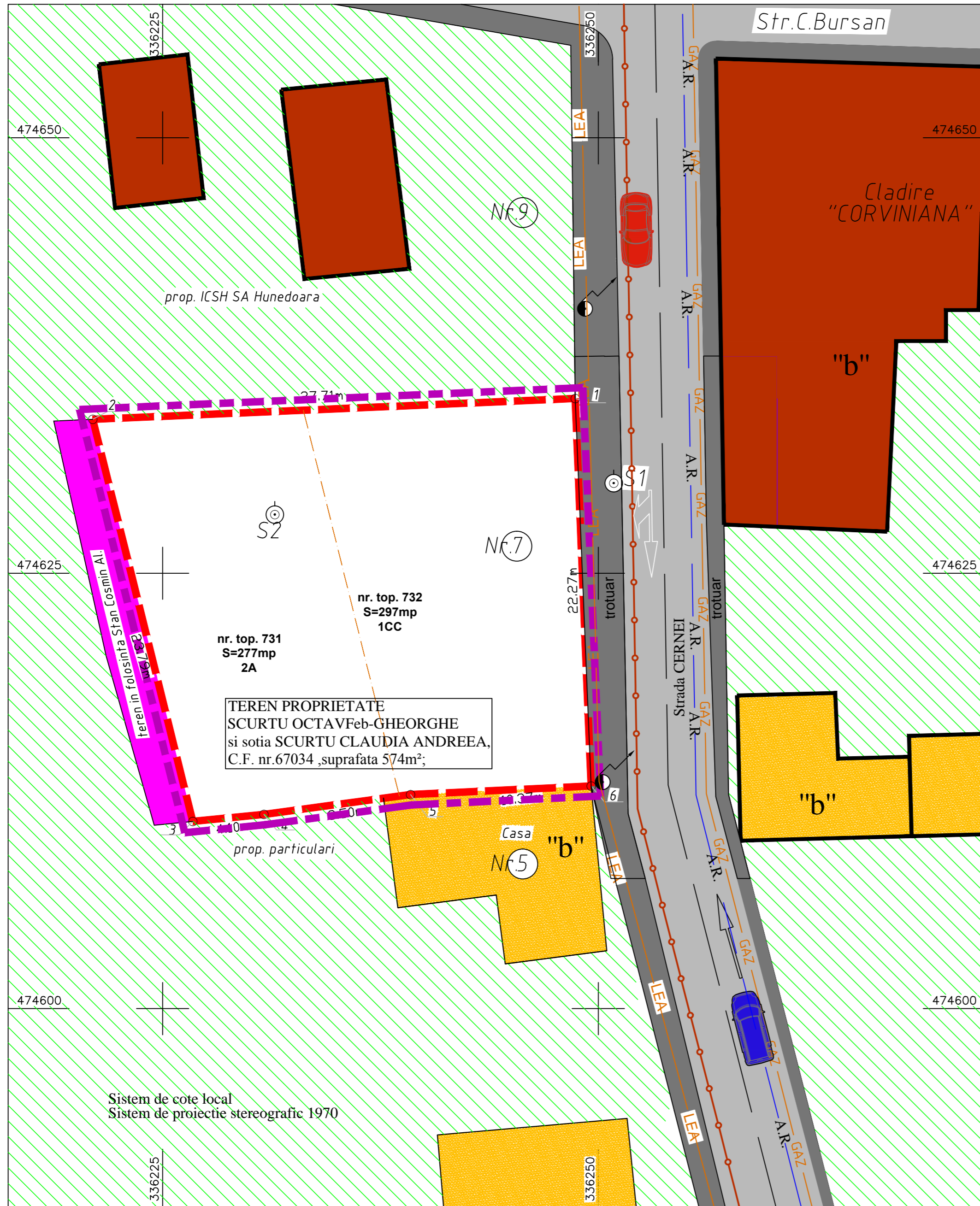
Plan de amplasament si delimitare a imobilului

Scara 1:200









Anexa nr. 11

Nr. cadastral	Suprafata masurata	Adresa imobilului
	574mp	intravilan mun. Hunedoara,
Cartea funciara nr.	67034 Hunedoara	UAT mun. Hunedoara





PLAN URBANISTIC DE DETALIU



LEGENDA:

-  LIMITA DE PROPRIETATE TEREN SCURTU OCTAVFeb-GHEORGHE si sotia SCURTU CLAUDIA ANDREEA, C.F. nr.67034 ,suprafata 574m²;
-  LIMITA ZONEI STUDIATE; ARIA ZONEI STUDIATE, suprafata 574m²;
-  CONSTRUCTII EXISTENTE CU FUNCTIUNEA DE LOCUIRE;
-  CONSTRUCTII EXISTENTE CU FUNCTIUNEA DE SERVICII;
-  STRAZILE CERNEI SI CONSTANTIN BURSAN;
-  TROTUARE;
-  TEREN STATUL ROMAN DAT IN FOLOSINTA , suprafata 56,50m²;
-  TERENURI PROPRIETATE PARTICULARA CU FUNCTIUNEA DE CURTI -CONSTRUCTII;

ECHIPARE EDILITARA:

-  LEA — CABLU 0,4KV PT. ILUMINAT STRADAL EXISTENT POZAT SUPRATERAN ;
-  GAZ — GAZ — CONDUCTA MAGISTRALA DE GAZE NATURALE EXISTENTA POZATA SUBTERAN;
-  — CANALIZARE MENAJERA SI PLUVIALA EXISTENTA ,POZATE SUBTERAN;
-  A.R. — A.R. — CONDUCTA MAGISTRALA APA RECE EXISTENTA,POZATA SUBTERAN ;

Sistem de cote local
Sistem de proiectie stereografic 1970

STAREA CLADIRILOR BUNA- "b"

SITUAȚIA EXISTENTĂ

S.C. MAX PROIECT S.R.L.HUNEDOARA J20/ 755/ 24.05.2006 C.U.I. 186 96 836		S.R.L.HUNEDOARA PIATA FLORILOR NR.2/ 6B TEL/FAX:0354 402078		Beneficiar: SCURTU OCTAVIAN-GHEORGHE si sotia SCURTU CLAUDIA-ANDREEA Mun.Hunedoara str.Ai.Vlahuta nr.10,bl.10,sc.B,ap.14	595/ 2015
SPECIFICATIE	NUME	SEMNATURA	Scara:	Titlu proiect	Faza:
SEF PROIECT	Arh.Doina Benea		1:200	HOTEL RESTAURANT	P.U.D.
PROIECTAT	Arh.Doina Benea		Data:	Mun,Hunedoara, strada Cernei nr.7,C.F. nr.67034	
DESENAT	Arh.Doina Benea		Martie 2015	Titlu plansa:	Plansa nr.:
				PLAN SITUATIA EXISTENTĂ	A02