



# EXTRAS DE CARTE FUNCIARA pentru INFORMARE

Oficiul de Cadastru și Publicitate Imobiliară HUNEDOARA  
Biroul de Cadastru și Publicitate Imobiliară Hunedoara

Nr.cerere	12975
Ziua	07
Luna	05
Anul	2014

## A. Partea I. (Foaie de avere)

**TEREN** intravilan

Nr. CF vechi: 3286/1

**Adresa:** Hunedoara, Strada Mihai Viteazu, nr. 1

Nr. topografic: 2032/ 27/ 9/ 19/ 2/ a/ 2

Nr crt	Nr.cadastral Nr.topografic	Suprafata* (mp)	Observatii / Referinte
A1	65070	Din acte: 3837; Masurata: 3837	-

## CONSTRUCTII

Nr. Crt.	Nr.cadastral Nr.topografic	Adresa	Observatii / Referinte
A1.1	65070-C1	Hunedoara, Strada Mihai Viteazu, nr. 1	SEDIU SIDP , DIN CARAMIDA, ACOPERIT CU TIGLA, CU SD=96 MP.
A1.2	65070-C2	Hunedoara, Strada Mihai Viteazu, nr. 1	ATELIER TAMPLARIE, DIN CARAMIDA, ACOPERIT CU TIGLA, SD=123 MP
A1.3	65070-C3	Hunedoara, Strada Mihai Viteazu, nr. 1	RAMPA AUTO CU SD=38 MP
A1.4	65070-C4	Hunedoara, Strada Mihai Viteazu, nr. 1	ATELIER CONSTRUCTII DIN CARAMIDA, ACOPERIT CU TIGLA, SD=141 MP
A1.5	65070-C5	Hunedoara, Strada Mihai Viteazu, nr. 1	MAGAZIE DIN CARAMIDA, ACOPERITA CU TIGLA, SD=131 MP.
A1.6	65070-C6	Hunedoara, Strada Mihai Viteazu, nr. 1	MAGAZIE CARBURANTI DIN CARAMIDA, ACOPERITA CU PLANSEU BETON , SD=15 MP.
A1.7	65070-C7	Hunedoara, Strada Mihai Viteazu, nr. 1	MAGAZIE DIN CARAMIDA, ACOPERITA CU TIGLA, SD=102 MP.

## B. Partea II. (Foaie de proprietate)

Inscrieri privitoare la proprietate	Observatii / Referinte
10781 / 11.04.2014	
Act administrativ nr. Hotararea nr28/2006, din 21.02.2006, emis de C.L.MUNICIPIUL HUNEDOARA, act administrativ nr. HCL NR.84/2014*/31-03-2014 emis de PRIMARIA HUNEDOARA; Adresa nr.26605/24-04-2014 eliberata de Primaria Hunedoara	
B2 Intabulare, drept de PROPRIETATE, cu titlu de drept constituire,rectificare, dobandit prin Conventie, cota actuala 1 / 1	A1, A1.1, A1.2, A1.3, A1.4, A1.5, A1.6, A1.7 B3
1 <b>MUNICIPIUL HUNEDOARA-DOMENIUL PRIVAT</b>	-
12975 / 07.05.2014	
Act administrativ nr. 27110/291, din 25.04.2014, emis de PRIMARIA HUNEDOARA, act administrativ nr. 65070 HUNEDOARA/11-04-2014 emis de BCPI HUNEDOARA; act administrativ nr. 171/28-02-2006 emis de AVAS;	
B3 Se actualizeaza datele tehnice ale imobilului inregistrat in partea I-a, prin evidentierea constructiilor sub A1.1-A1.7, in favoarea proprietarului de sub B2.	A1, A1.1, A1.2, A1.3, A1.4, A1.5, A1.6, A1.7
	-

## C. Partea III. (Foaie de sarcini)

Inscrieri privitoare la sarcini	Observatii / Referinte
NU SUNT	



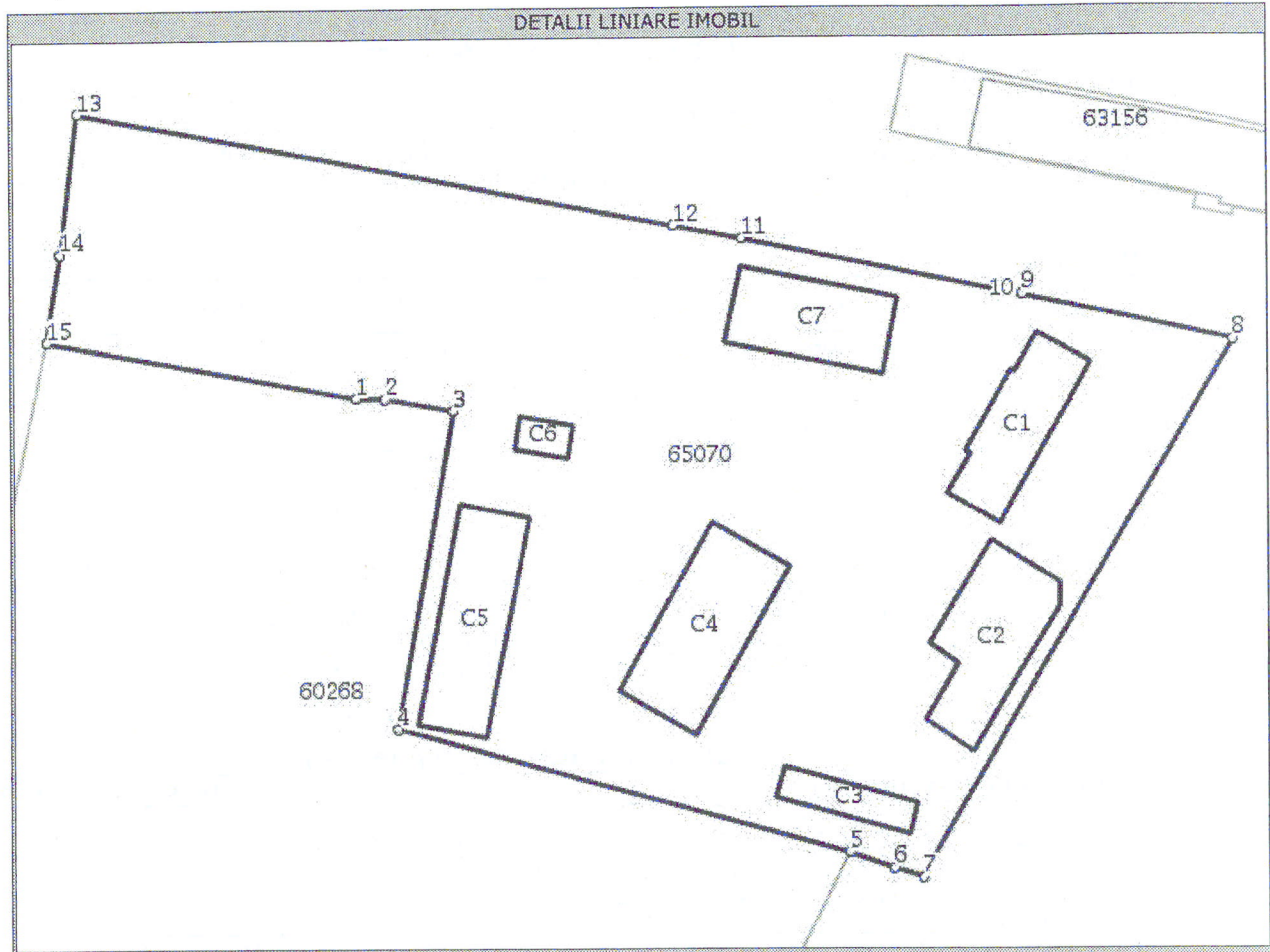
## Anexa Nr. 1 la Partea I

## TEREN intravilan

Adresa: Hunedoara, Strada Mihai Viteazu, nr. 1

Nr. cadastral	Suprafata masurata (mp) *	Observatii / Referinte
65070	3837	

\* Suprafata este determinata in planul de proiectie Stereo 70.



## Date referitoare la teren

Nr. crt	Categoria de folosinta	Intravilan	Suprafata (mp)	Nr. tarla	Nr. parcela	Nr. Topografic	Observatii / Referinte
1	curti constructii	DA	Din acte:-; Masurata:3837	-	-	2032/ 27/ 9/ 19/ 2/ a/ 2	-

## Date referitoare la constructii

Nr. Crt.	Numar	Destinatia constructiei	Supraf. (mp)	Situatie juridica	Observatii / Referinte
A1.1	65070-C1	constructii industriale si edilitare	Din acte:96; Masurata:96	Cu acte	SEDIU SIDP , DIN CARAMIDA, ACOPERIT CU TIGLA, CU SD=96 MP.
A1.2	65070-C2	constructii industriale si edilitare	Din acte:123; Masurata:123	Cu acte	ATELIER TAMPLARIE, DIN CARAMIDA, ACOPERIT CU TIGLA, SD=123 MP
A1.3	65070-C3	constructii industriale si edilitare	Din acte:38; Masurata:38	Cu acte	RAMPA AUTO CU SD=38 MP
A1.4	65070-C4	constructii industriale si edilitare	Din acte:141; Masurata:141	Cu acte	ATELIER CONSTRUCTII DIN CARAMIDA, ACOPERIT CU TIGLA, SD=141 MP
A1.5	65070-C5	constructii industriale si edilitare	Din acte:131; Masurata:131	Cu acte	MAGAZIE DIN CARAMIDA, ACOPERITA CU TIGLA, SD=131 MP.

A1.6	65070-C6	constructii industriale si edilitare	Din acte:15; Masurata:15	Cu acte	MAGAZIE CARBURANTI DIN CARAMIDA, ACOPERITA CU PLANSEU BETON , SD=15 MP.
A1.7	65070-C7	constructii industriale si edilitare	Din acte:102; Masurata:102	Cu acte	MAGAZIE DIN CARAMIDA, ACOPERITA CU TIGLA, SD=102 MP.

**Lungime Segmente**

1) Valorile lungimilor segmentelor sunt obtinute din proiectie in plan.

Punct inceput	Punct sfarsit	Lungime segment "" (m)
1	2	2,6
2	3	6,4
3	4	29,3
4	5	42,7
5	6	4,3
6	7	2,8
7	8	56,2
8	9	19,4
9	10	1,0
10	11	25,1
11	12	6,3
12	13	55,3
13	14	12,7
14	15	8,1
15	1	28,5

\*\* Lungimile segmentelor sunt determinate in planul de proiectie Stereo 70 si sunt rotunjite la 10 centimetri.  
 \*\*\* Distanța dintre puncte este formata din segmente cumulate ce sunt mai mici decat valoarea 10 centimetri.

Certific că prezentul extras corespunde intrutotul cu pozitiile in vigoare din cartea funciara originală, păstrată de acest birou.

Prezentul extras de carte funciara NU este valabil la autentificarea actelor juridice de notarul public, iar informatiile prezentate sunt susceptibile de orice modificare, în conditiile legii.

S-a achitat tariful de 120 RON, chitanta nr. RHUN20410603/07-05-2014, pentru serviciul de publicitate imobiliara cu codul nr. 262,


Data soluționării,  
11/06/2014


Asistent-registrator,  
VASILICA CRISAN

Referent,

Data eliberării,

12/06/14

  
(semnătura)

  
(parafa și semnătura)

