

EXTRAS DE CARTE FUNCIARA pentru INFORMARE

Oficiul de Cadastru și Publicitate Imobiliară HUNEDOARA
Biroul de Cadastru și Publicitate Imobiliară Hunedoara

Nr.cerere	21212
Ziua	22
Luna	07
Anul	2014

A. Partea I. (Foaie de avere)

TEREN intravilan
Adresa: Hunedoara

Nr. CF vechi: 798
Nr. topografic: 731,732


Nr crt	Nr.cadastral Nr.topografic	Suprafata* (mp)	Observatii / Referinte
A1	67034	Din acte: 574; Masurata: 574	-

B. Partea II. (Foaie de proprietate)

Inscrieri privitoare la proprietate		Observatii / Referinte
14680 / 22.05.2014		
Act notarial nr. Contract de vanzare aut.938, din 21.05.2014, emis de NP.Rusu Constantin		
B4	Intabulare, drept de PROPRIETATE, cu titlu de drept cumparare, dobandit prin Conventie, cota actuala 1 / 1	A1
1	STAN COSMIN ALEXANDRU , bun propriu	

C. Partea III. (Foaie de sarcini)

Inscrieri privitoare la sarcini	Observatii / Referinte
NU SUNT	



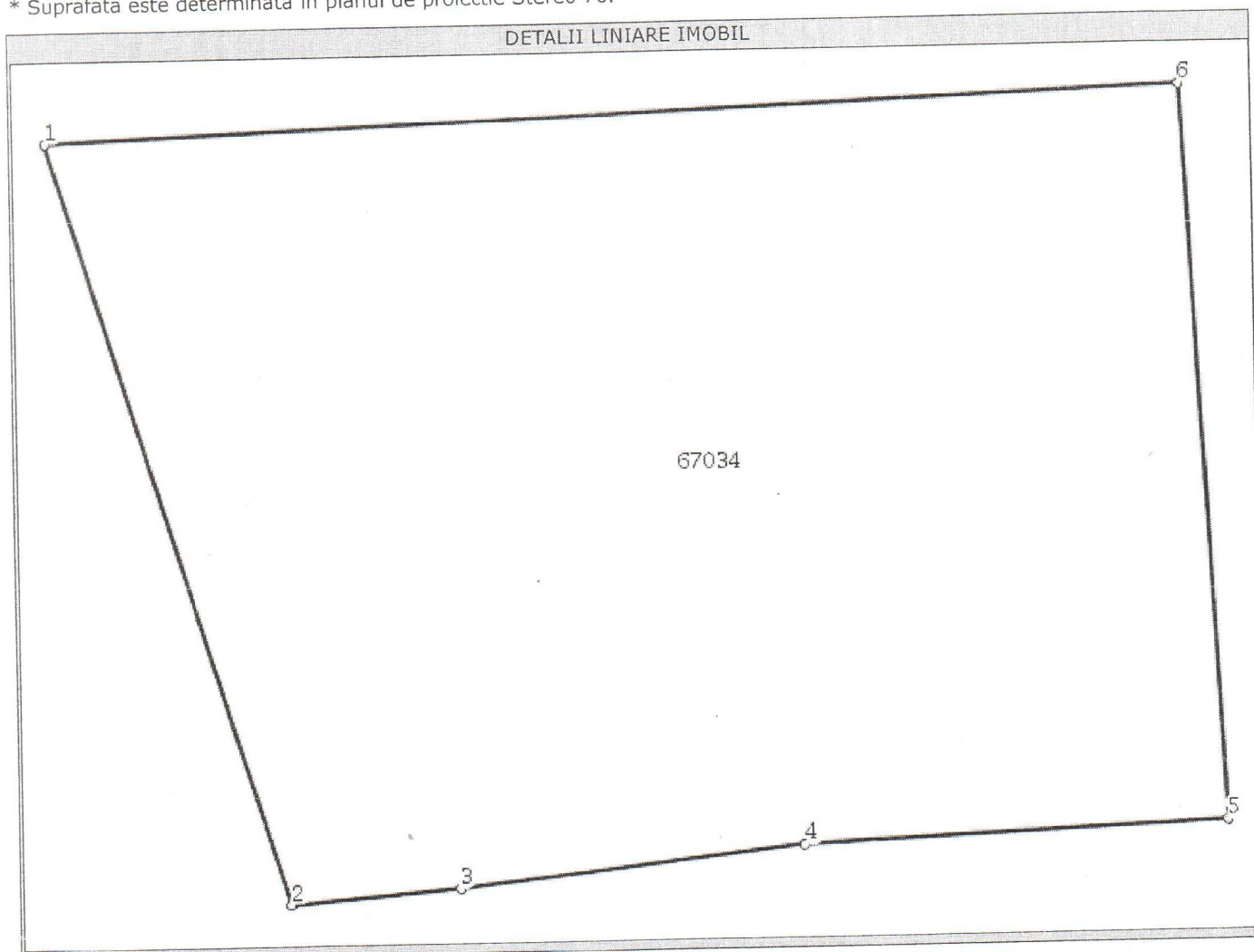
Anexa Nr. 1 la Partea I

TEREN intravilan

Adresa: Hunedoara

Nr. cadastral	Suprafata masurata (mp) *	Observatii / Referinte
67034	574	-

* Suprafata este determinata in planul de proiectie Stereo 70.



Date referitoare la teren

Nr. crt.	Categoria de folosinta	Intravilan	Suprafata (mp)	Nr. tarla	Nr. parcela	Nr. Topografic	Observatii / Referinte
1	curti constructii	DA	Din acte:-; Masurata:297	-	-	731	-
2	arabil	DA	Din acte:-; Masurata:277	-	-	732	-

Date referitoare la constructii

Nr. Crt.	Numar	Destinatia constructiei	Supraf. (mp)	Situatie juridica	Observatii / Referinte
A1.1	Top: 732	constructii de locuinte	Din acte:-; Masurata:-	Radiata	Casa de piatra

Lungime Segmente

1) Valorile lungimilor segmentelor sunt obtinute din proiectie in plan.

Punct inceput	Punct sfarsit	Lungime segment (** (m)
1	2	23,8
2	3	4,1
3	4	8,5
4	5	10,4

Lungime Segmente

1) Valorile lungimilor segmentelor sunt obtinute din proiectie in plan.

Punct inceput	Punct sfarsit	Lungime segment (** (m)
5	6	22,3
6	1	27,7

** Lungimile segmentelor sunt determinate in planul de proiectie Stereo 70 si sunt rotunjite la 10 centimetri.
 *** Distanța dintre puncte este formata din segmente cumulate ce sunt mai mici decat valoarea 10 centimetri.

Certific că prezentul extras corespunde intrutotul cu pozitiile in vigoare din cartea funciara originală, păstrată de acest birou.

Prezentul extras de carte funciara NU este valabil la autentificarea actelor juridice de notarul public, iar informatiile prezentate sunt susceptibile de orice modificare, în conditiile legii.

S-a achitat tariful de 120 RON, chitanta nr. RHUN20411596/22-07-2014, pentru serviciul de publicitate imobiliară cu codul nr. 254,


Data soluționării,
12/08/2014

Asistent-registrator,
VASILICA CRISAN

Referent,

Data eliberării,
~~12/08/24~~

(semnătura)



COLESNIUC TAMARA BERTA
referent

(parafa și semnătura)